



















LEGENDA

-  VSTUP DO ÚZEMÍ, NÁVAZNOST DO OKOLÍ
-  ŘEŠENÁ VEŘEJNÁ PROSTRANSTVÍ
-  ŘEŠENÉ ÚZEMÍ
-  ŘEŠENÉ ÚZEMÍ ROZŠÍŘENÉ



- LIMITY VYUŽITÍ ÚZEMÍ DLE ÚAP
-  STANOVENÉ ZÁPLAVOVÉ ÚZEMÍ Q100
 -  AKTIVNÍ ZÓNA ZÁPLAVOVÉHO ÚZEMÍ
 -  RIZIKOVÉ ÚZEMÍ ZVLÁŠTNÍ POVODNĚ (BRNĚNSKÁ PŘEHRADA)
 -  RIZIKOVÉ ÚZEMÍ ZVLÁŠTNÍ POVODNĚ (VÍRSKÁ PŘEHRADA)
 -  OCHRANNÉ PÁSMA VEŘEJNÉHO POHŘEBIŠTĚ

- LIMITY VYUŽITÍ ÚZEMÍ DLE ÚAP MIMO ŘEŠENÉ ÚZEMÍ
-  OCHRANNÉ PÁSMA VVN NADZEMNÍ
 -  OCHRANNÉ PÁSMA VN NADZEMNÍ
 -  TEPELNÝ NAPAJEČ EDU KORIDOR
 -  OBJEKTY ZAPSANÉ V SEZNAMU KULTURNÍCH PAMÁTEK
 -  BEZPEČNOSTNÍ PÁSMA VTL
 -  OCHRANNÉ PÁSMA VTL

OSTATNÍ OMEZENÍ A HODNOTY DLE ÚPMB

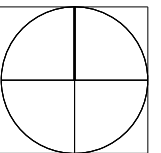
-  VÝZNAMNÉ MĚSTSKÉ KOMUNIKACE
-  TRAMVAJOVÁ DRÁHA
-  PLOCHY NEJVÝZNAMNĚJŠÍ ZELENĚ DLE VYHLÁŠKY MMB

OSTATNÍ OMEZENÍ A HODNOTY DLE ÚPMB MIMO ŘEŠENÉ ÚZEMÍ

-  BIOCENTRUM
-  REKREAČNÍ OBLASTI

číslo smlouvy: 4117050110

ÚZEMNÍ STUDIE VEŘEJNÝCH PROSTRANSTVÍ
MĚSTSKÁ ČÁST BRNO - KOMÍN



POŘIZOVATEL:	ODBOR ÚZEMNÍHO PLÁNOVÁNÍ A ROZVOJE MMB, Kounicova 67, 601 67 Brno	STUPEŇ :	ÚPP
ZHOTOVITEL:	ING. ARCH. BARBORA JENČKOVÁ	ARCHITEKTONICKÁ KANCELÁŘ MONOBLOK JUGOSLÁVSKÁ 75 A, BRNO TEL./FAX : 545211018	
VYPRACOVAL:	ING. ARCH. KATEŘINA HORÁKOVÁ		
DATUM :	BŘEZEN 2018, ÚPRAVA PROSINEC 2018	MĚŘÍTKO :	1:5000
ŠIRŠÍ VZTAHY			VÝKRES ČÍSLO : 01