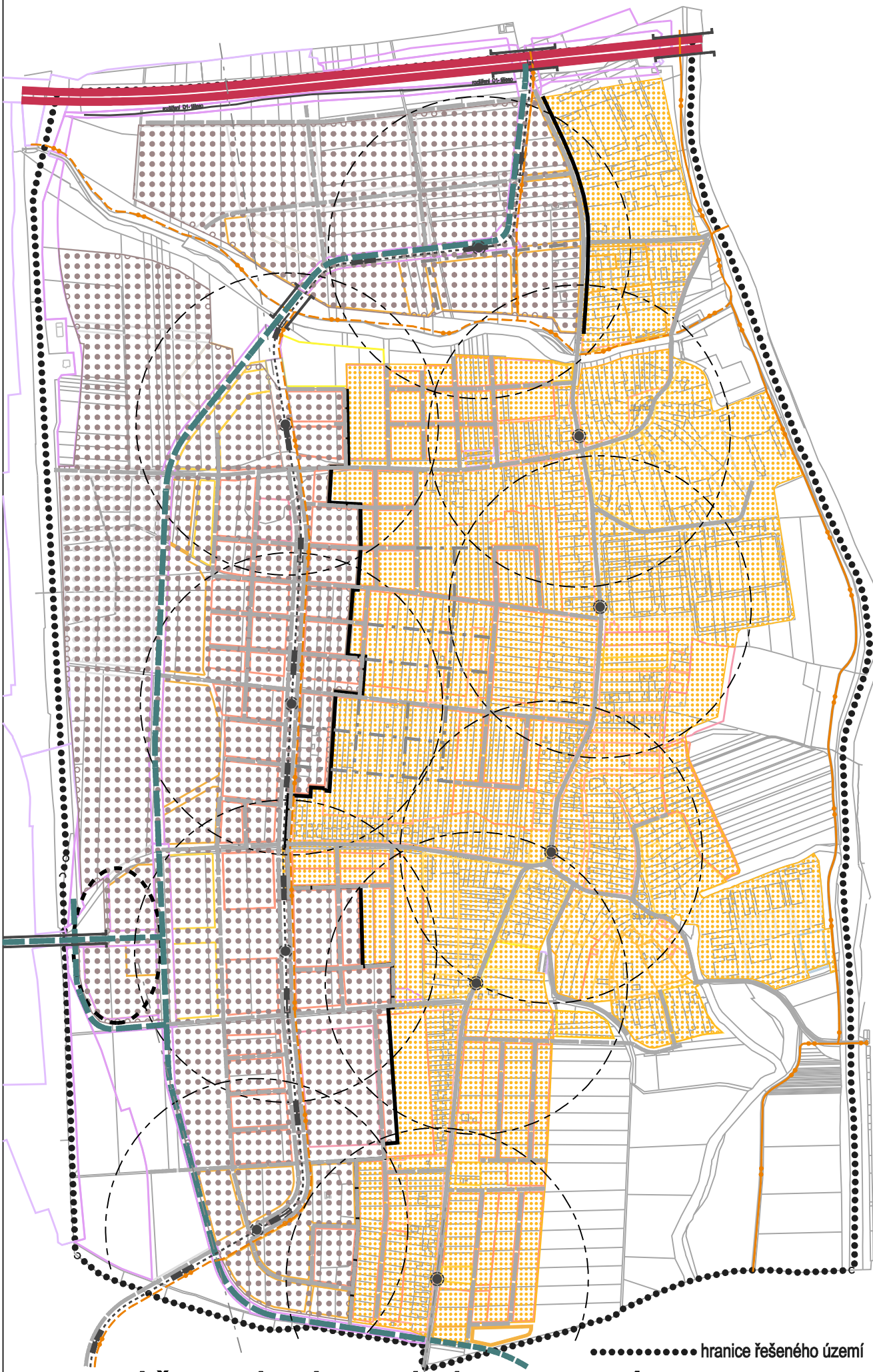














# ÚZEMNÍ STUDIE "ROZVOJOVÉ ÚZEMÍ BRNO JIH"



## VÝŠKOVÉ ZÓNY - CHARAKTER ZÁSTAVBY

-  výška staveb do 3 NP / rodinné domy / viladomy
-  výška staveb 4 NP / bytové domy
-  dominantá
-  rozhraní zón

## DOPRAVA

- | stav  | nov | rezerva |  |
|---|-----|---------|--|
|  |     |         | dálnice včetně rozšíření                 |
|  |     |         | sběrná komunikace / silnice III. tř.     |
|  |     |         | obokružní komunikace pátátní             |
|  |     |         | obokružní komunikace                     |
|  |     |         | obokružní komunikace (informační poloha) |
|  |     |         | pátátní trasa VHD                        |
|  |     |         | zastávky VHD                             |
|  |     |         | dosupnost k pátátní trase VHD (300m)     |
|  |     |         | cyklistická stezka                       |

ZPRACOVATEL	UAD STUDIO, s.r.o.
urbanistické řešení	Ing.arch. A. Hladík, Ing.arch. M. Kabela
konzultace	Doc. Ing.arch. J. Mužík, CSc.
SPOLUPRÁCE	PK OSSENDORF Ing. V. Novák

datum	08 2011	č. výkresu
měřítko	1:10 000	

## 4 VÝŠKOVÉ ZÓNOVÁNÍ STAVEBNÍCH PLOCH