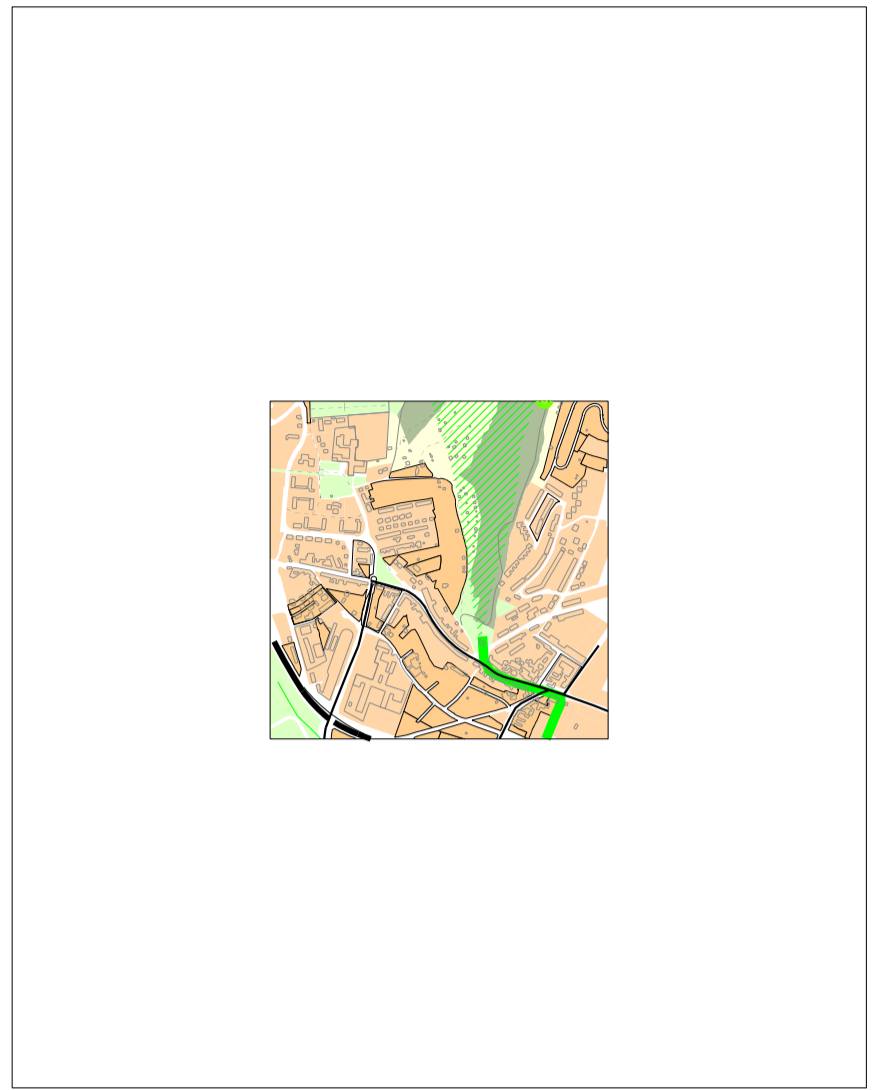
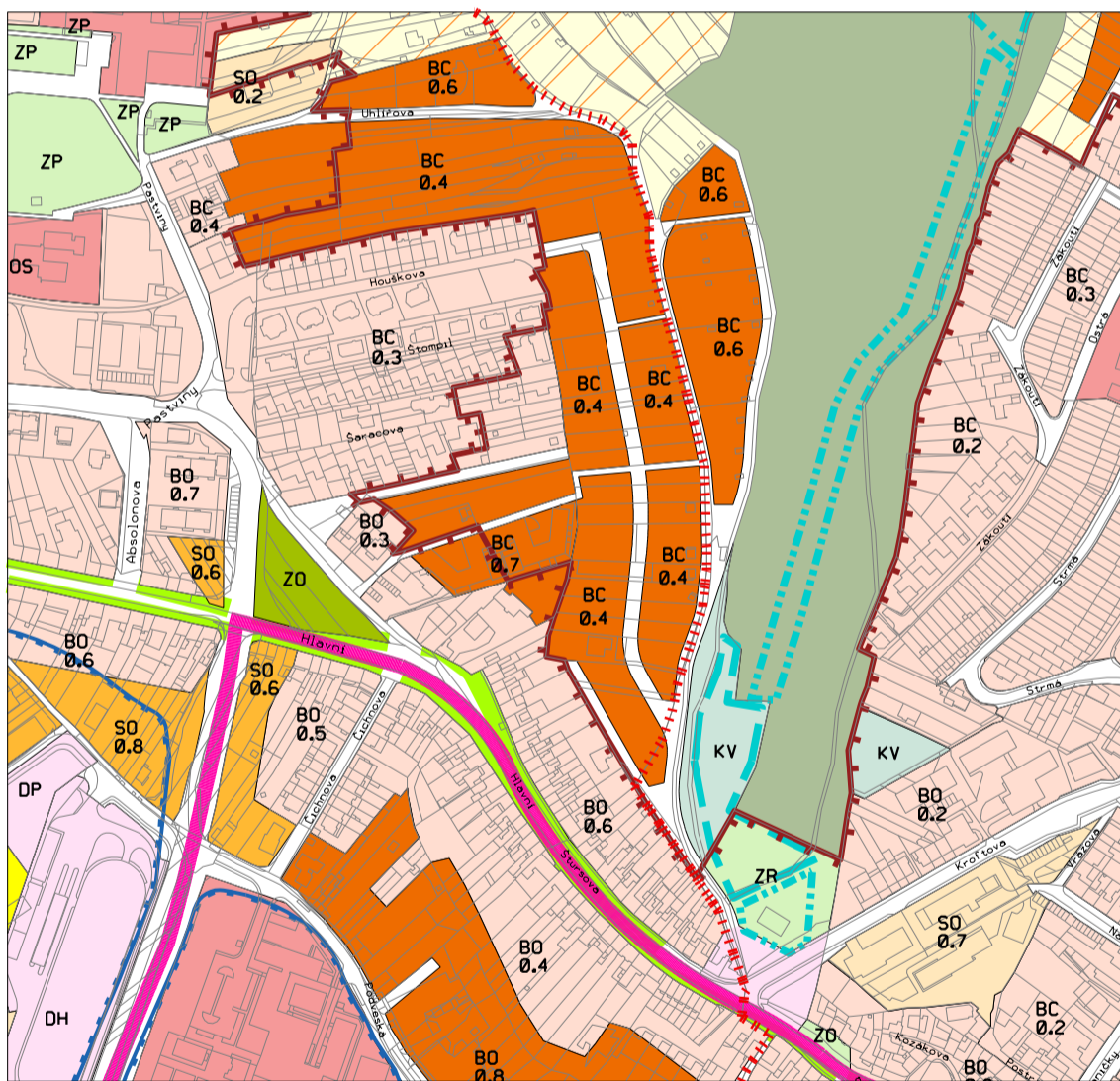


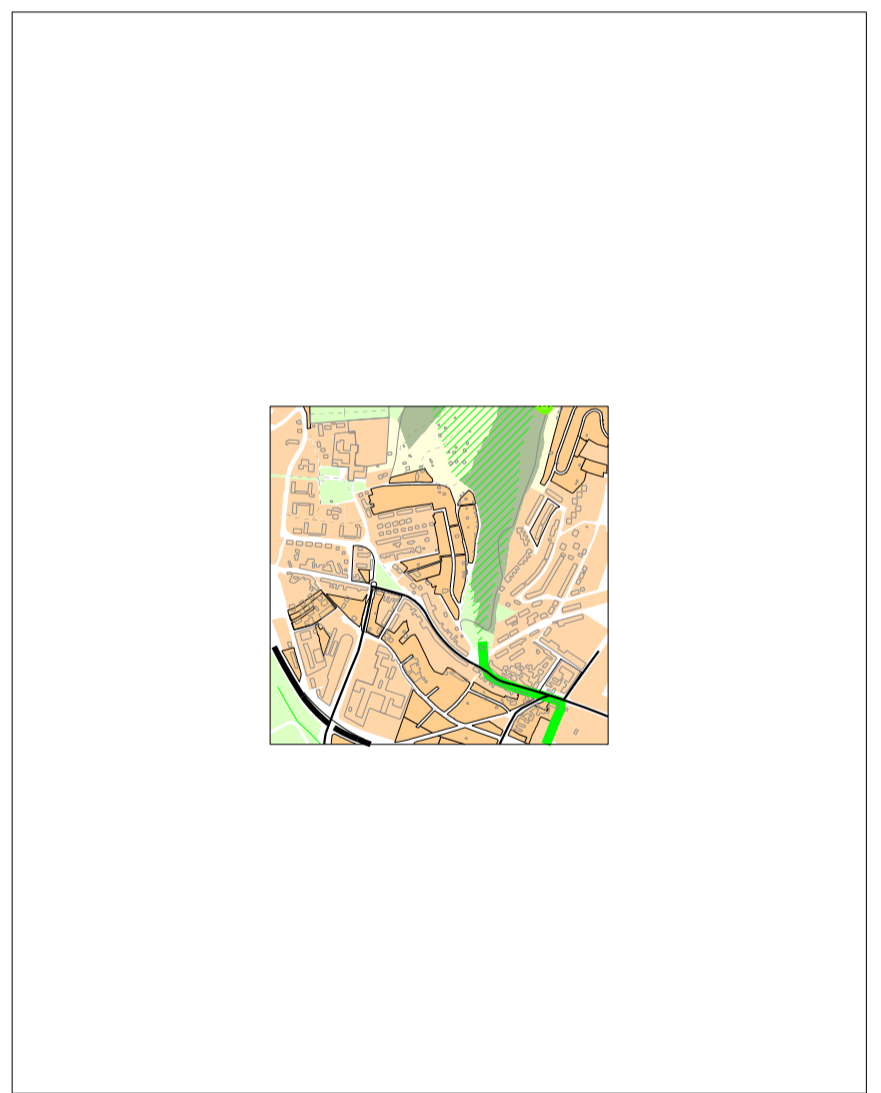
PLATNÝ STAV




PLATNÝ STAV



VÝHLEDOVÝ STAV (PO NAVRŽENÉ ZMĚNĚ)



VÝHLEDOVÝ STAV (PO NAVRŽENÉ ZMĚNĚ)



1 : 5 000



1 : 25 000

PLÁN VYUŽITÍ ÚZEMÍ

STAV	NAVRH		
BC	BC	PLOCHY ČISTÉHO BYDLENÍ	BIODORIDOR ÚSES
BO	BO	PLOCHY VŠEOBECNÉHO BYDLENÍ	VKP NAVRHOVANÝ
		PLOCHY PRO DOPRAVU – TĚLESA DOPRAVNÍCH STAVEB	HRANICE ZASTAVĚNÉHO ÚZEMÍ MĚSTA
KV		PLOCHY KRAJINNÉ ZELENĚ VŠEOBECNÉ	
ZR		PLOCHY REKREAČNÍ ZELENĚ	
		POZEMKY URČENÉ K PLNĚNÍ FUNKCE LESA (PUPFL)	
		ZEMĚDĚLSKÝ PŮDNÍ FOND (ZPF), PLOCHY S OBJEKTY PRO INDIVIDUÁLNÍ REKREACI	
	0,0	INDEX PODLAŽNÍCH PLOCH	

KOMPLETNÍ LEGENDA DLE ÚZEMNÍHO PLÁNU MĚSTA BRNA 1994 – PLÁN VYUŽITÍ ÚZEMÍ (1 : 5 000)

U.5 URBÁNNÍ A KRAJINNÁ OSNOVA

	PLOCHY PROPORCIONÁLNÍHO ROZVOJE MĚSTSKÝCH ČÁSTÍ
	OSTATNÍ STÁVAJÍCÍ URBANIZOVANÉ ÚZEMÍ
	ZELENÉ KLÍNY A KRAJINNÉ KOMPLEXY
	ZELENÉ OSY
	DÁLNIČE A DOPRAVNĚ VÝZNAMNÉ KOMUNIKACE

KOMPLETNÍ LEGENDA DLE ÚZEM. PLÁNU MĚSTA BRNA 1994 – U.5 URBÁNNÍ A KRAJINNÁ OSNOVA (1 : 25 000)



B.08 ÚZEMNÍ PLÁN MĚSTA BRNA – PLATNÝ A VÝHLEDOVÝ STAV