

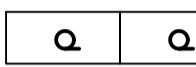




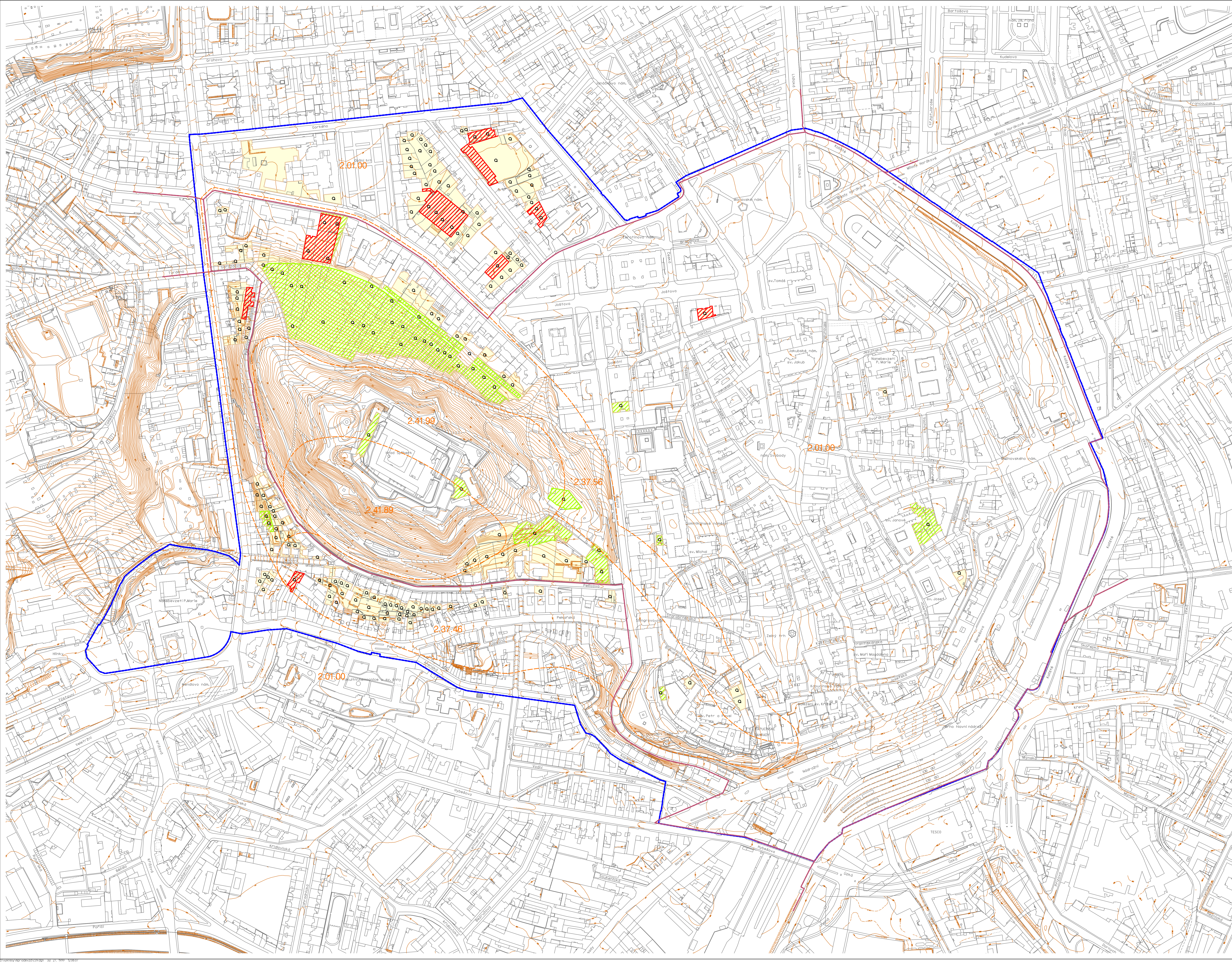


VYHODNOCENÍ ZÁBORU ZEMĚDĚLSKÉHO PŮDNÍHO FONDU

-  HRANICE MĚSTSKÉ PAMÁTKOVÉ REZERVACE
-  ZEMĚDĚLSKÝ PŮDNÍ FOND (ZPF)
-  ZNAČKA KULTUR (ZAHRADA)
-  HRANICE KATASTRÁLNÍHO ÚZEMÍ
-  HRANICE BONTOVANÝCH PŮDNĚ EKOLOGICKÝCH JEDNOTEK (BPEJ)
- 2.01.00** KÓD BPEJ
-  PLOCHY ZÁBORU ZPF PRO NOVOU ZÁSTAVBU
-  PLOCHY ZÁBORU ZPF PRO ZELEN'



Tato územně - plánovací dokumentace byla až do fáze Souborného stanoviska ke konceptu zpracovávána jako územní plán zóny ve smyslu změny stavebního zákona, platného do 30. 6. 1998.

| | |
|---|----------------------------------|
| VYHODNOCENÍ ZÁBORU ZEMĚDĚLSKÉHO PŮDNÍHO FONDU | |
| Vyd. projektant: | |
| Spoluprac.: | |
| Zadavatel: MAGISTRÁT MĚSTA BRNA - ÚTVAR HL. ARCHITEKTA | IN. AD. s.r.o. BRNO |
| REGULAČNÍ PLÁN MĚSTSKÉ PAMÁTKOVÉ REZERVACE BRNO - NÁVRH | Měřítko: 1:2000 Datum: 2/1997 |
| VYHODNOCENÍ ZÁBORU ZEMĚDĚLSKÉHO PŮDNÍHO FONDU | z.č. 94/07 |
| Autorka: | |
| Spoluprac.: | v.č. C09 |