



















PROVOZNĚ FUNKČNÍ VZTAHY URBANISTICKÉ KONCEPCE

-  STÁVAJÍCÍ OBJEKTY
-  NAVRHOVANÉ OBJEKTY
-  PLOCHY ZELENĚ
-  PĚŠÍ ZÓNA A KOMUNIKACE PRO PĚŠÍ
-  KOMUNIKACE S REGULOVANÝM VJEZDEM
-  OBSLUŽNÉ KOMUNIKACE
-  SBĚRNÉ KOMUNIKACE, MĚSTSKÉ TRÍDY
-  HRANA OBCHODNÍHO PARTERU A SLUŽEB ZÁVAZNÁ
-  HRANA OBCHODNÍHO PARTERU A SLUŽEB DOPORUČENÁ
-  VEŘEJNÉ PASÁŽE A PRŮCHODY OBJEKTY A BLOKY NADZEMNÍ
-  VEŘEJNÉ PASÁŽE A PRŮCHODY OBJEKTY A BLOKY PODZEMNÍ
-  INFORMAČNÍ PRVKY
-  VEŘEJNÉ WC
-  KIOSKY
-  VNITŘNÍ GALERIE (OBCHOD, SLUŽBY)
-  VMEZENÍ PLOCH ŘÍZENÉ VÝSTAVBY A PŘESTAVBY
-  PROSTORY TRŽIŠTĚ
-  HRANICE MĚSTSKÉ PAMÁTKOVÉ REZERVACE

Tato územně - plánovací dokumentace byla až do fáze Souborného stanoviska ke konceptu zpracovávána jako územní plán zóny ve smyslu znění stavebního zákona, platného do 30. 6. 1998.

Pořizovatel : MAGISTRÁT MĚSTA BRNA - ÚTVAR HL. ARCHITEKTA	IN AD, s.r.o. BRNO
REGULAČNÍ PLÁN MĚSTSKÉ PAMÁTKOVÉ REZERVACE BRNO - NÁVRH	Měřítko 1:5000 Datum 8/1998
PROVOZNĚ FUNKČNÍ VZTAHY URBANISTICKÉ KONCEPCE	z. č. 94 047
Autoři:	
Spolupráce:	v. č. C06-6