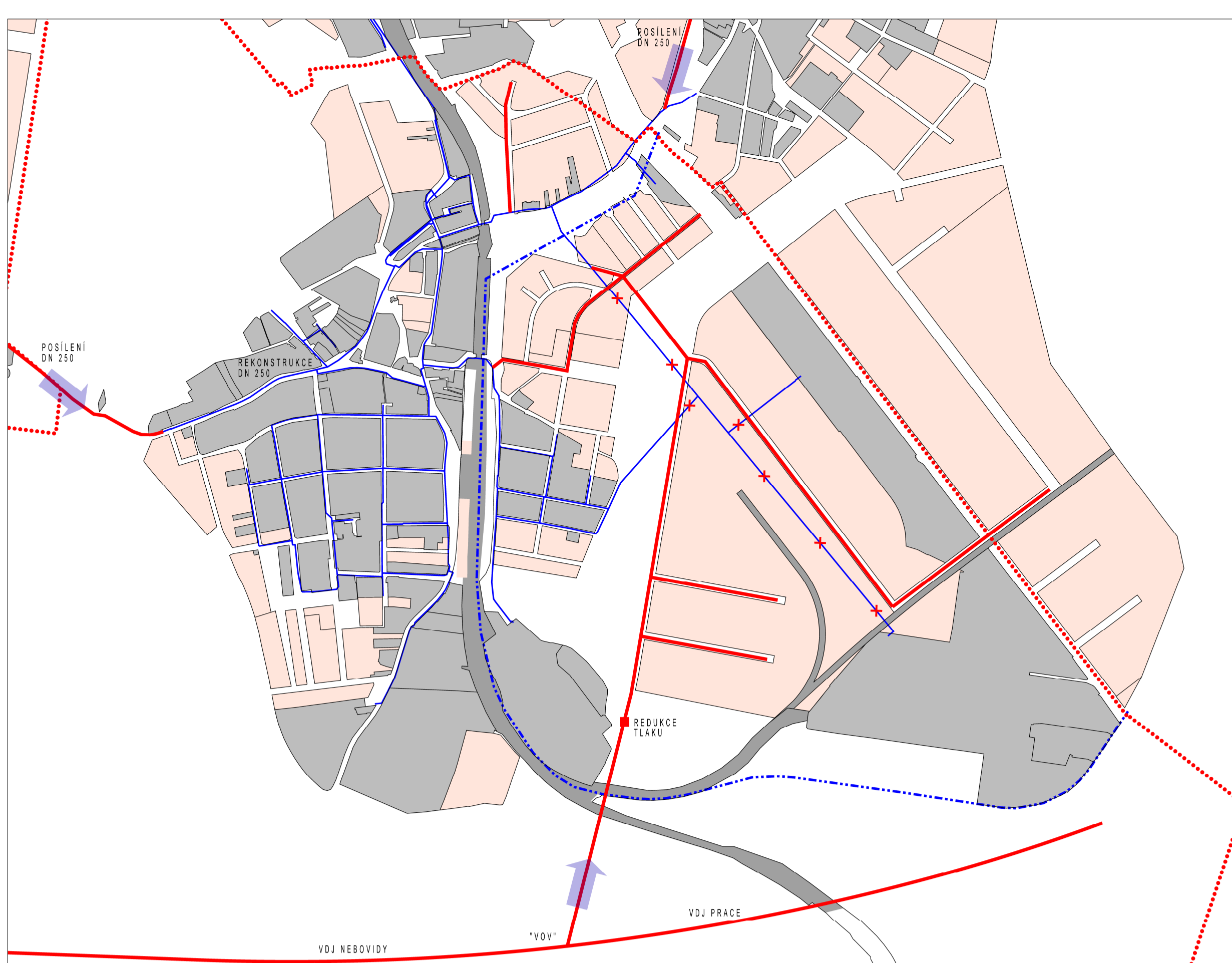


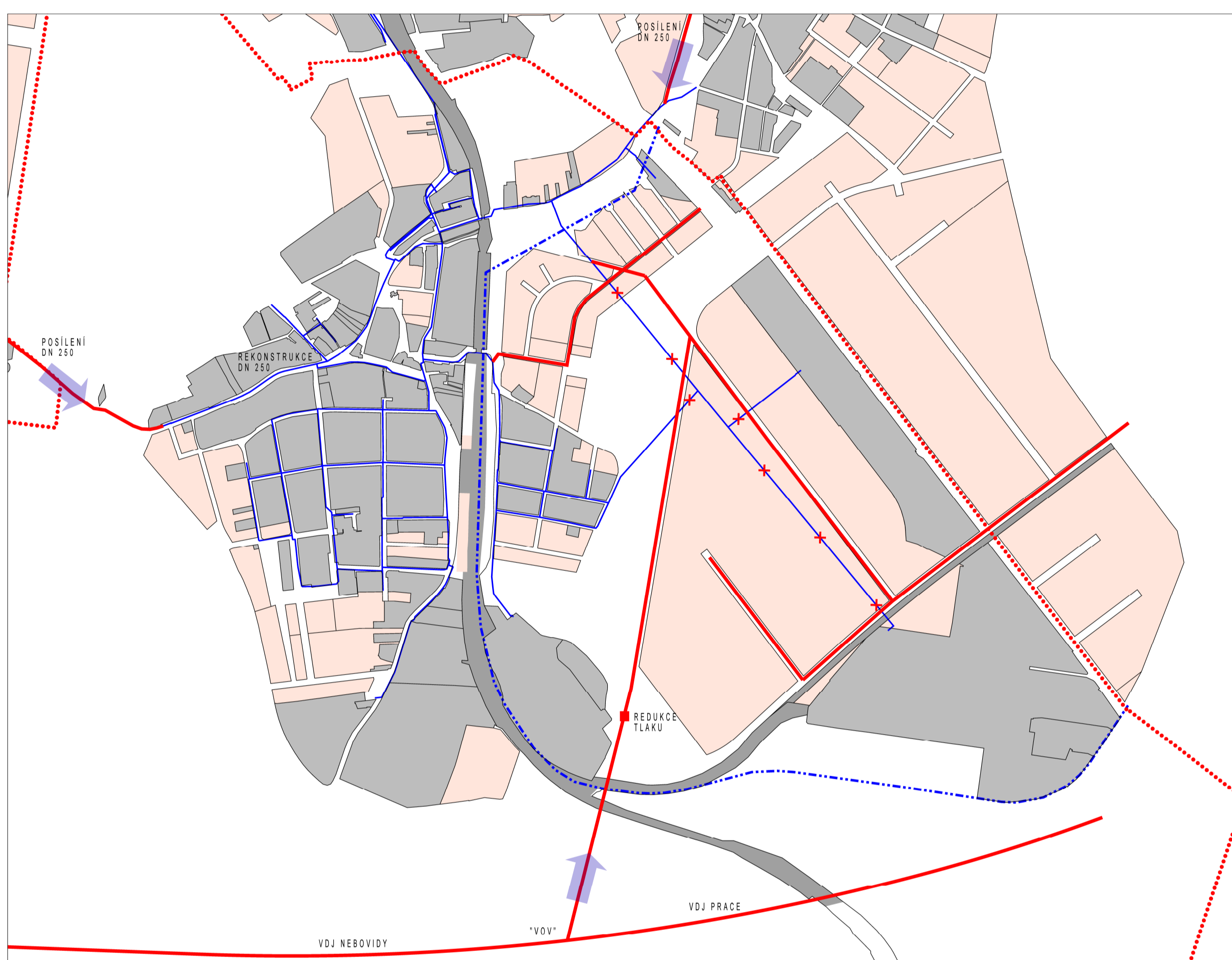
VARIANTA I

-  síňň
-  Vodovod pitný
-  síňň
-  Vodovod pitný
-  Rozhraní tlakových pásem
-  Hranice KÚ Chrlice - řešené území



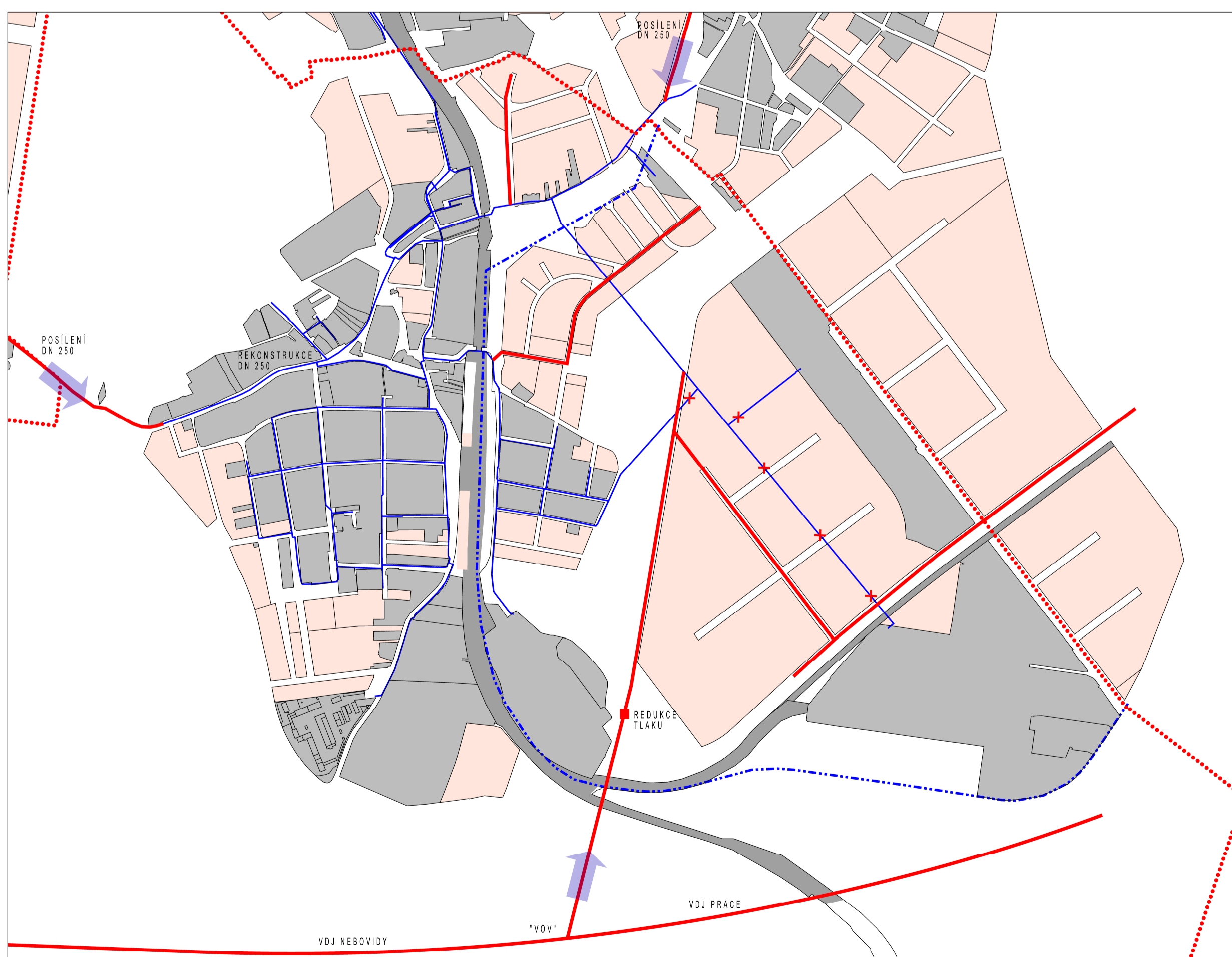
VARIANTA II

-  síňň
-  Vodovod pitný
-  síňň
-  Vodovod pitný
-  Rozhraní tlakových pásem
-  Hranice KÚ Chrlice - řešené území



VARIANTA III

-  síňň
-  Vodovod pitný
-  síňň
-  Vodovod pitný
-  Rozhraní tlakových pásem
-  Hranice KÚ Chrlice - řešené území



Zásobení vodou

Územní studie "MČ BRNO - CHRILICE"

NÁVRH

ZHOTOVITEL

Ing.arch. Jiří Fixel
Ing.arch. Zbyněk Pech

SPOLUPRÁCE

PRINCIPY ŘEŠENÍ TECHNICKÉ INFRASTRUKTURY

OBJEDNATEL

ČÍSLO SMLOUVY

Statutární město Brno

41 07 6 023

DATUM

MÉRÍTKO

říjen 2007

1 : 10 000

EI atelier E R A
urbanismus a architektura
sdružení architektů Fixel&Pech

4.2