

### Využití území




stav návrh

		plochy bydlení
		smíšené plochy
		plochy pracovních aktivit
		zvláštní plochy pro rekreaci
		plochy pro veřejnou vybavenost
		plochy pro dopravu
		plochy pro dopravu - silniční doprava
		plochy pro technickou vybavenost
		plochy železniční dopravy
		plochy komunikací a prostranství místního významu
		plochy městské zeleně
		vodní plochy











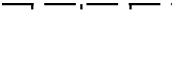


kódy funkčních ploch dle ÚPmB

### Koncepce dopravy

stav návrh

		VMO včetně ramp
		sběrné komunikace
		pátevní komunikace
		obslužné komunikace
		TRAM trasa
		TBUS trasa
		zastávka MHD
		cyklistická trasa
		hlavní pěší trasy
		mostní objekty
		železniční koleje

### Limity využití území

	ÚSES - biocentrum lokální - návrh
	ÚSES - biokoridor regionální - návrh
	významná zeleň města Brna - vyhláška 15/2007
	stanovené záplavové území Q100
	stanovená aktivní zóna záplavového území
	protipovodňová opatření - návrh
	Q100 po realizaci protipovodňových opatření
	OP vzdušného vedení VVN
	OP železnice
	územní chrana dopravních staveb VMO
	OP letiště
	OP MPR
	nemovitě kulturní památky

■ ■ ■ ■ ■ hranice řešeného území

# NOVÁ DUKELSKÁ - územně-technické prověření

## LEGENDY K VÝKRESŮM 3a - 3f

ZHOTOVITEL  
ATELIER ERA

Ing.arch. Jiří Fixel

OBJEDNATEL  
ČÍSLO SMLOUVY

Statutární město Brno  
4113054531

DATUM  
MĚŘÍTKO

březen 2014  
1 : 2 000

**ateliér ERA**  
urbanismus a architektura  
sdružení architektů Fixel&Pech

**3**