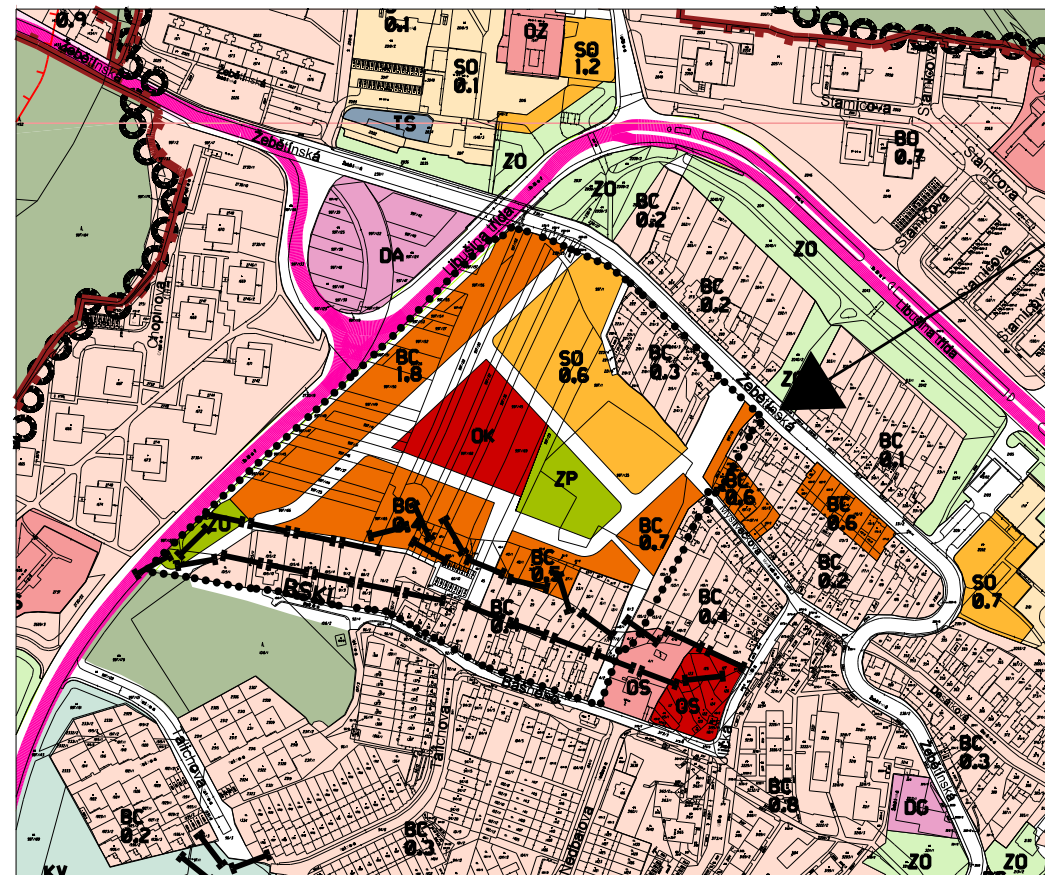
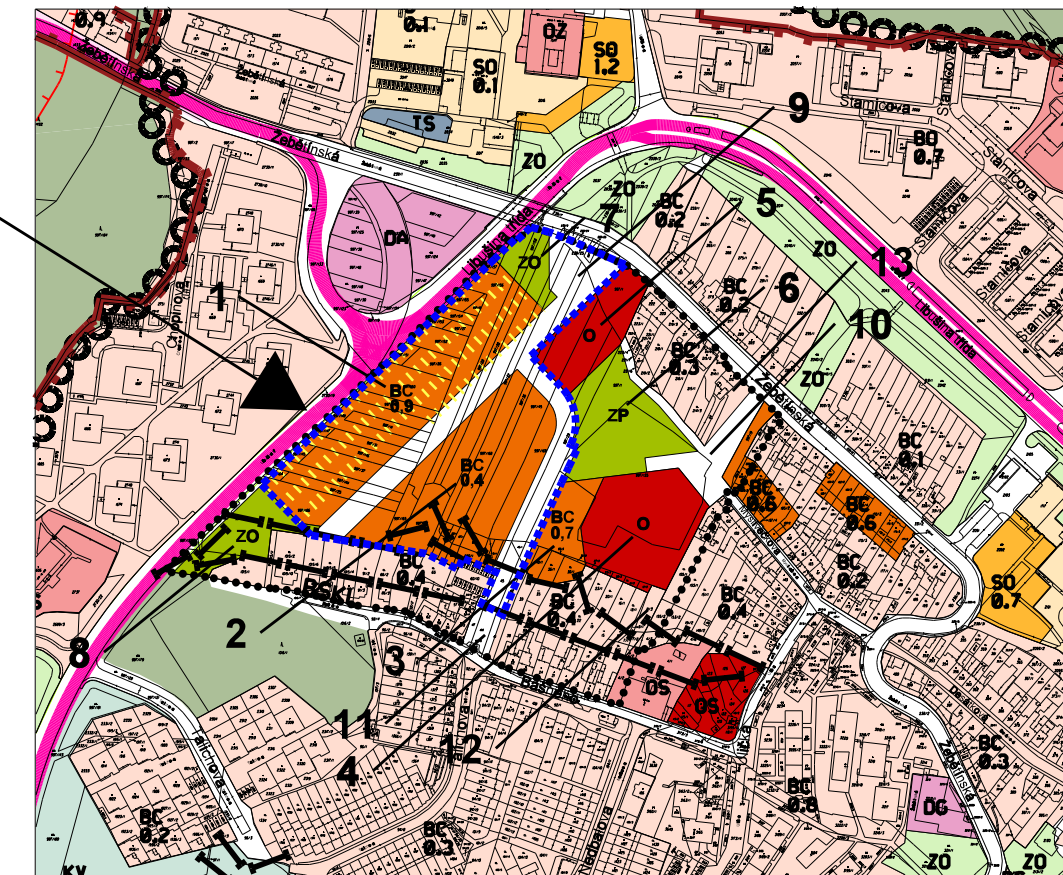


Stávající ÚPmB 2010 - Plán využití území - 1 : 5 000



Hranice řešeného území územní studií

Návrh změny ÚPmB - Plán využití území - 1 : 5 000  
(dle ÚS Kohoutovice - "Stavební dvůr")



Legenda dle Územního plánu města Brna



*Polohopisným podkladem je katastrální mapa, poskytnutá KÚ pro Jihomoravský kraj. Data polohopisného podkladu nesmí být dále samostatně šířena.*

MČ Brno - KOHOUTOVICE

k.ú. Kohoutovice, lokalita "Stavební dvůr" mezi ulicemi Libušina třída, Žebětínská a Bašného

- 1 Změna rozsahu BC-navr., komunikace a prostranství místního významu-navr. na BC-navr.
- 2 Změna OK-navr., BC-navr., komunikace a prostranství místního významu-navr. na BC-navr.
- 3 Změna ZP-navr., BC-navr., komunikace a prostranství místního významu-navr. na BC-navr.
- 4 Změna ZP-navr., BC-navr., komunikace a prostranství místního významu-navr. na O-navr.
- 5 Změna SO-navr., komunikace a prostranství místního významu-navr. na O-navr.
- 6 Změna SO-navr., ZP-navr., komunikace a prostranství místního významu-navr. na ZP-navr.
- 7 Změna BC-navr., komunikace a prostranství místního významu-navr. na ZO-navr.
- 8 Změna rozsahu ZO-navr., komunikace a prostranství místního významu-navr., BC-stab. na ZO-navr.
- 9 Změna SO-navr., OK-navr., BC-navr., ZP-navr., komunikace a prostranství místního významu-navr. na komunikace a prostranství místního významu-navr.
- 10 Změna SO-navr., BC-navr., komunikace a prostranství místního významu-navr. na komunikace a prostranství místního významu-navr.
- 11 Změna BC-stab. na komunikace a prostranství místního významu-navr.
- 12 Změna komunikace a prostranství místního významu-navr. na BC-stab.
- 13 Změna rozsahu BC-stab.

ZVLÁŠTNÍ PODMÍNKA VYUŽITÍ ÚZEMÍ

-  hlukové zatížení území, v němž způsob nebo intenzita přípustného využití mohou být omezeny
-  podmínka zpracování regulačního plánu

Návrh veřejně prospěšných staveb (VPS)

- Plocha 4 - vybudování občanského vybavení všeobecného určení
- Plocha 5 - vybudování občanského vybavení všeobecného určení
- Plocha 9 - vybudování místních komunikací pro obsluhu území
- Plocha 10 - vybudování místních komunikací pro obsluhu území
- Plocha 11 - vybudování místních komunikací pro obsluhu území

Návrh zrušení veřejně prospěšných staveb (VPS)

- Plocha 12 - zrušení pěšího průchodu územím

# Územní studie Kohoutovice - "Stavební dvůr"

VÝKRES

ZHOTOVITEL

ATELIER ERA

SPOLUPRÁCE

OBJEDNATEL

Statutární město Brno

ČÍSLO SMLOUVY

0041100503810

DATUM

říjen 2010

MĚŘÍTKO

1 : 5 000

**ATELIER ERA**  
urbanismus a architektura  
sdružení architektů Fixel&Pech

15