












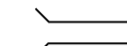




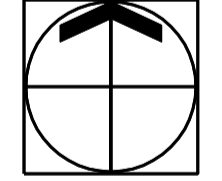



LEGENDA

-  obslužné komunikace
-  sběrné komunikace
-  pěší komunikace
-  cyklistické stezky
-  plochy pro dopravní stavby, služby a zařízení
-  významná parkoviště
-  plochy tratí vyhrazených pro kolejovou městskou hromadnou dopravu
-  plochy železnic
-  vodní plochy
-  vodohospodářské plochy (protipovodňový val)
-  protipovodňová zídky
-  mobilní protipovodňové hrzení
-  kolejová trať městské hromadné dopravy
-  podpovrchový úsek tratí kolejové městské hromadné dopravy
-  mosty
-  zastávka MHD
-  světelná křižovatka
-  hranice řešeného území



 Arch.Design, s.r.o. Stránského 39, 616 00 Brno tel.: 541 420 910 (911) fax: 541 420 912 (913) e-mail: archdesign@archdesign.cz			
Vedoucí projektu			
Urbanistické řešení			
Doprava automobilová		LINIO PLAN, s.r.o.	
Vodní hospodářství, plyn			
Zásobování el. energií			
Spoje			
Vodní toky		Atelier FONTES, s.r.o.	
Kreslil			
Kontroloval			
OBJEDNATEL	Statutární město Brno - OÚPR MMB Kounicova 67, 601 87 Brno	Číslo zakázky	B-08-030-000
		Stupeň	územní studie
		Číslo střediska	440
ZAKÁZKA	ÚZEMNÍ STUDIE LOKALITA HNĚKOVSKÉHO	Datum	6 / 2008
		Formát	x A4
		Měřítko	1 : 2 000
VÝKRES	NÁVRH ŘEŠENÍ DOPRAVY VČETNĚ PARKOVÁNÍ		
IDENTIFIKACE	B-08-030 . 000. US	4	00
	<small>číslo zakázky objekt stupeň</small>	<small>číslo výkresu</small>	<small>revize číslo paré</small>