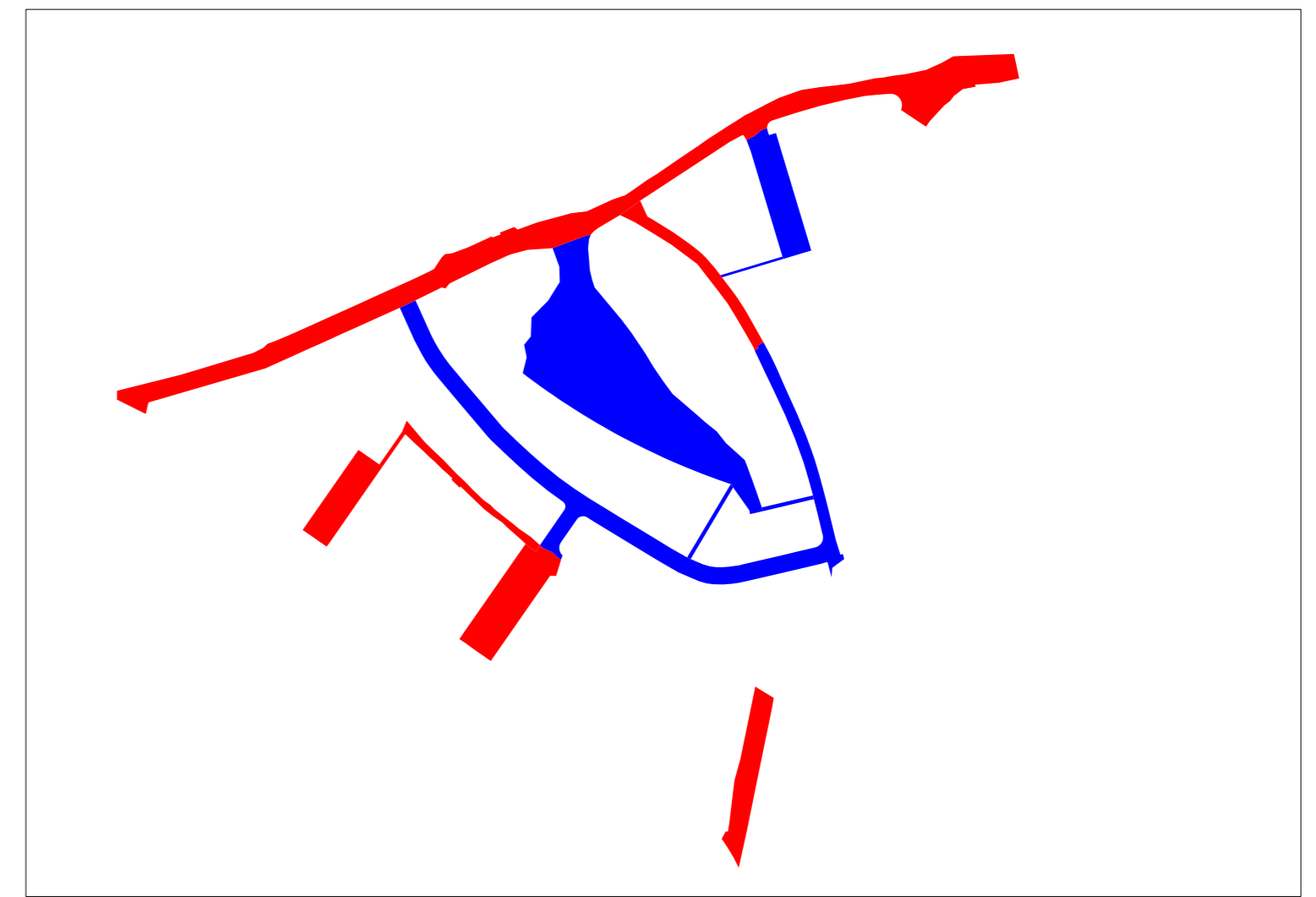
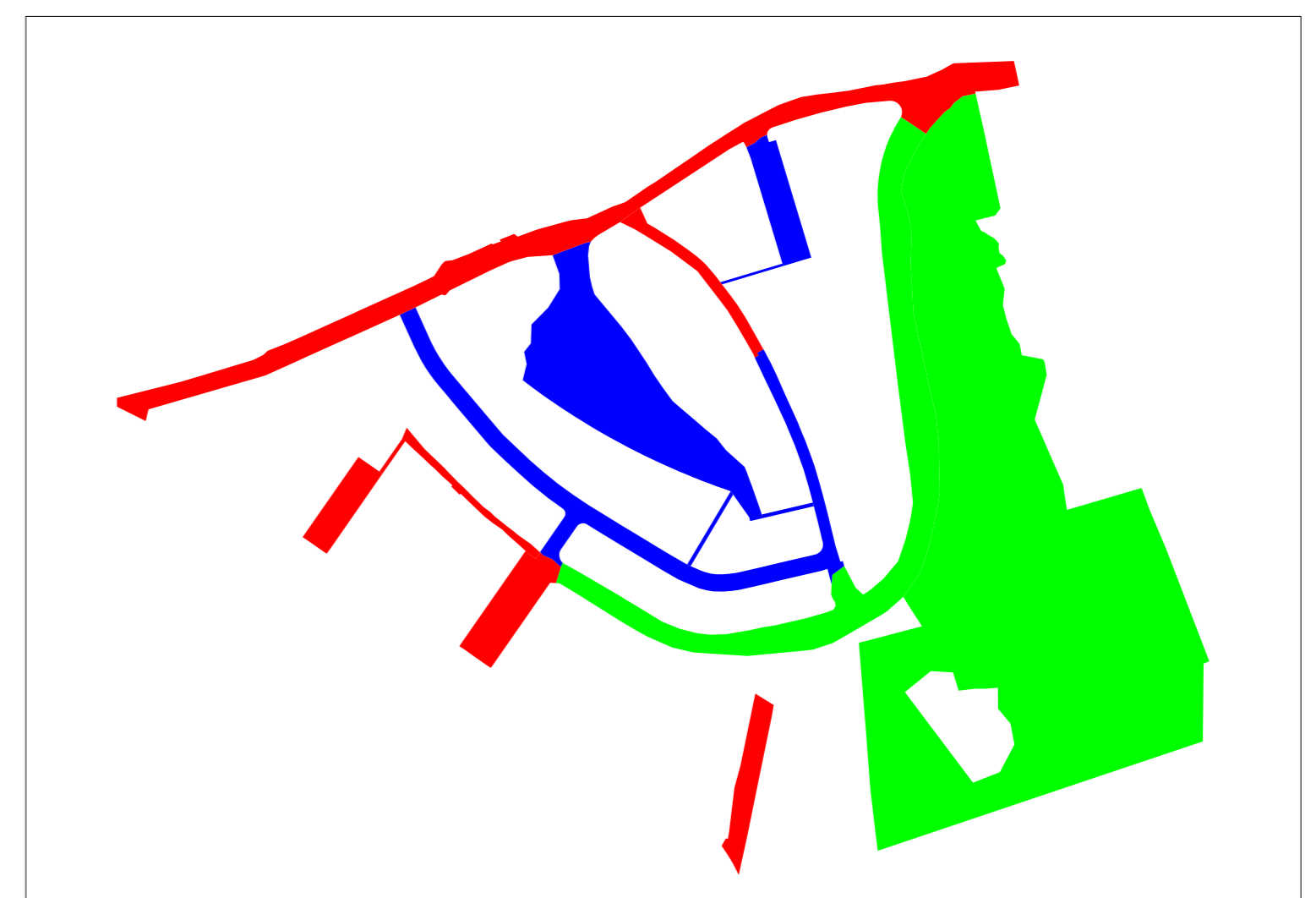


I. etapa



II. etapa



III. etapa

A. Veřejné dopravní koridory (VDK)

I. Etapa

- A.1 Úprava a rekonstrukce VDK ulice Vinohrady
- A.2 Nový VDK pro obsluhu smíšených funkcí při ulici Kamenice
- A.3 Nový VDK pro nájезд do lokality Kejbaly
- A.4 Vytvoření VDK pro stávající smíšené funkce při ulici Kamenice
- A.5 Úprava a rekonstrukce VDK ulice Kejbaly

II. Etapa

- A.6 Nový VDK pro obsluhu rodinných domů v lokalitě Kejbaly
- A.7 Nový VDK pro obsluhu terasových domů napojených na ulici Vinohrady

III. Etapa

- A.8 Nový VDK pro výstavbu komunikace umožňující průjezd nekolejové MHD lokalitou Kejbaly

B. Veřejné dopravní koridory pro pěší

I. Etapa

- B.1 Pěší propojení lokality Kejbaly s ulicí Kamenice

II. Etapa

- B.2 Pěší propojení nové zástavby s veřejným parkem
- B.3 Pěší propojení nové zástavby s veřejným parkem
- B.4 Pěší propojení nové zástavby s ulicí Vinohrady

C. Veřejná zeleň

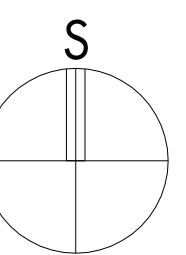
II. Etapa

- C.1 Realizace veřejného parku na Červeném kopci

III. Etapa

- C.2 Realizace krajinné zeleně nad bývalou Kohnovou cihelnou

- Veřejné dopravní koridory I. etapy výstavby
- Veřejné dopravní koridory II. etapy výstavby
- Veřejné dopravní koridory III. etapy výstavby
- Plochy veřejné zeleně II. etapy výstavby
- Plochy veřejné zeleně III. etapy výstavby



Územně plánovací podklad

(návrh veřejně prospěšných staveb, asanačních a asanačních úprav)