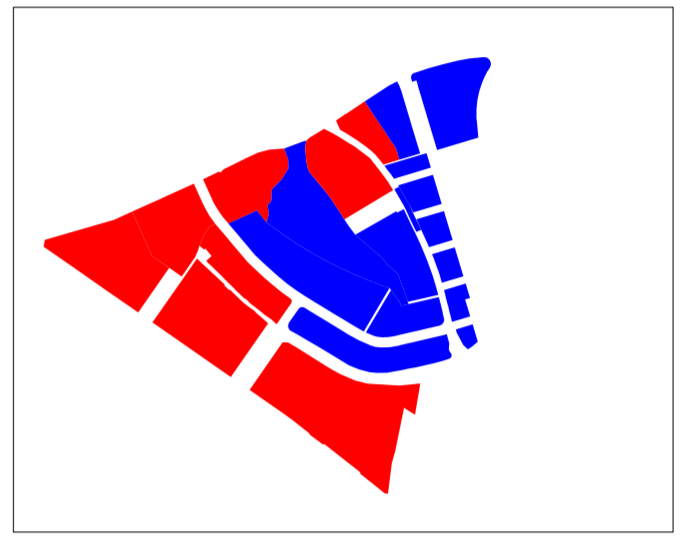
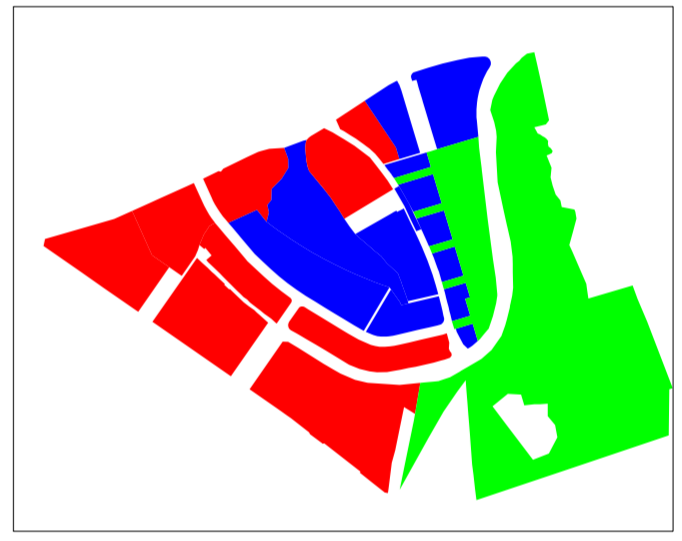


I. etapa

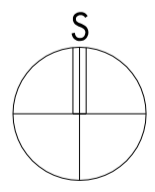


II. etapa



III. etapa


- Plochy I. etapy výstavby
- Veřejné dopravní koridory pro I. etapu výstavby
- Plochy II. etapy výstavby
- Veřejné dopravní koridory pro II. etapu výstavby
- Plochy III. etapy výstavby
- Veřejné dopravní koridory pro III. etapu výstavby



URBANISTICKÁ STUDIE "LOKALITA KEJBALY"

Územně plánovací podklad

Etapizace výstavby

	OBJEDNATEL	Statutární město Brno	ZHOTOVITEL	Ing.arch. Zbyněk Pech Ing.arch. Jiří Fixel	DOKUMENTACE	ÚPP	KRESLIL	MicroStation J	FORMÁT	580 x 420	8
	POŘIZOVATEL	Statutární město Brno	ČÍSLO SMLOUVY	67056014, 01/05	MĚŘÍTKO	1 : 2 000	DATUM	duben 2005	ČÍSLO VÝKRESU		