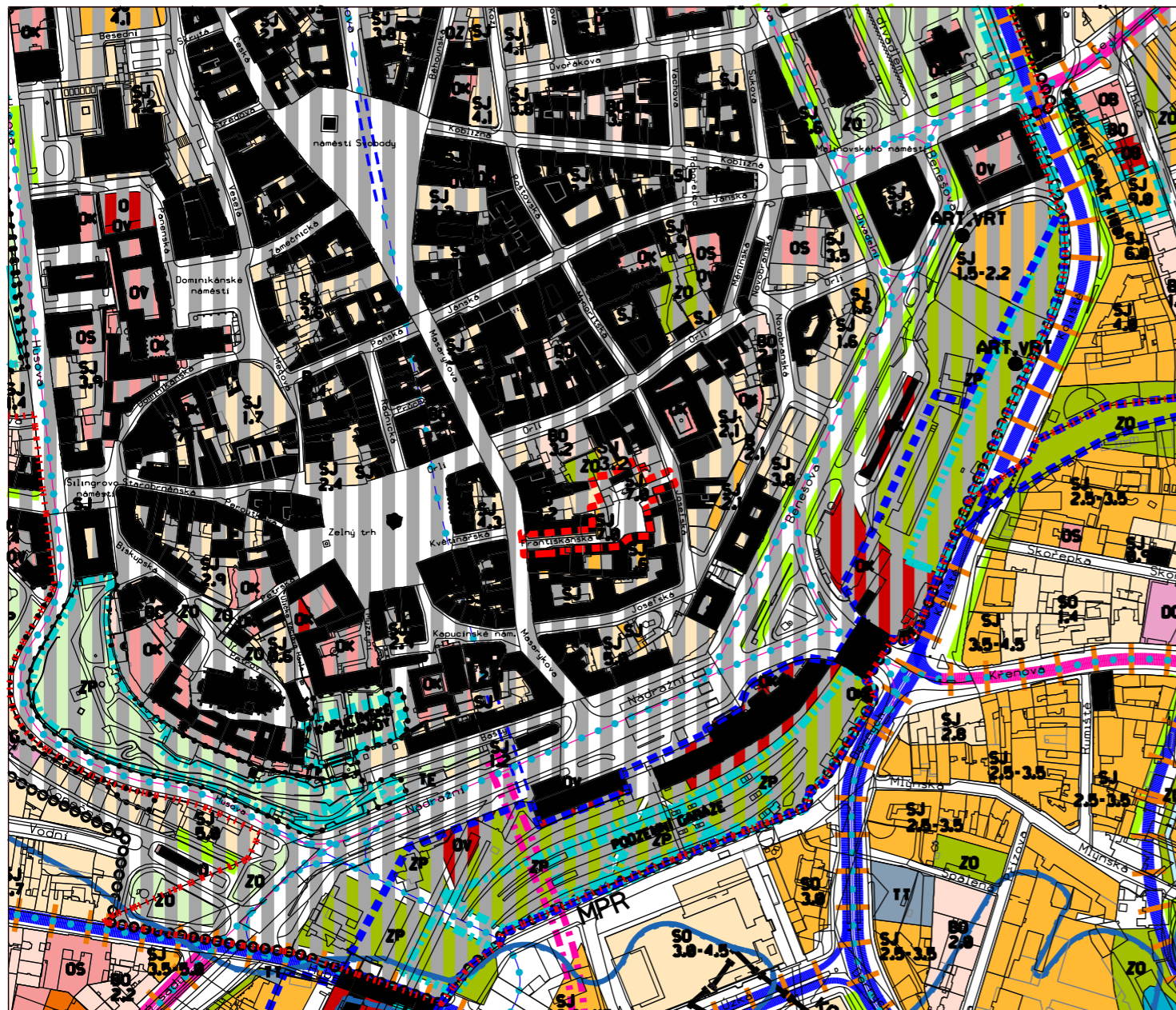


**ÚZEMNÍ PLÁN MĚSTA BRNA VE ZNĚNÍ SOUBĚŽNĚ POŘIZOVANÉ ZMĚNY  
ÚPmB B2/16-RP/Z**

**Plán využití území 1 : 5 000**



B2/16-RP/Z - ul. Františkánská  
MC Brno-střed, k.ú. Město Brno

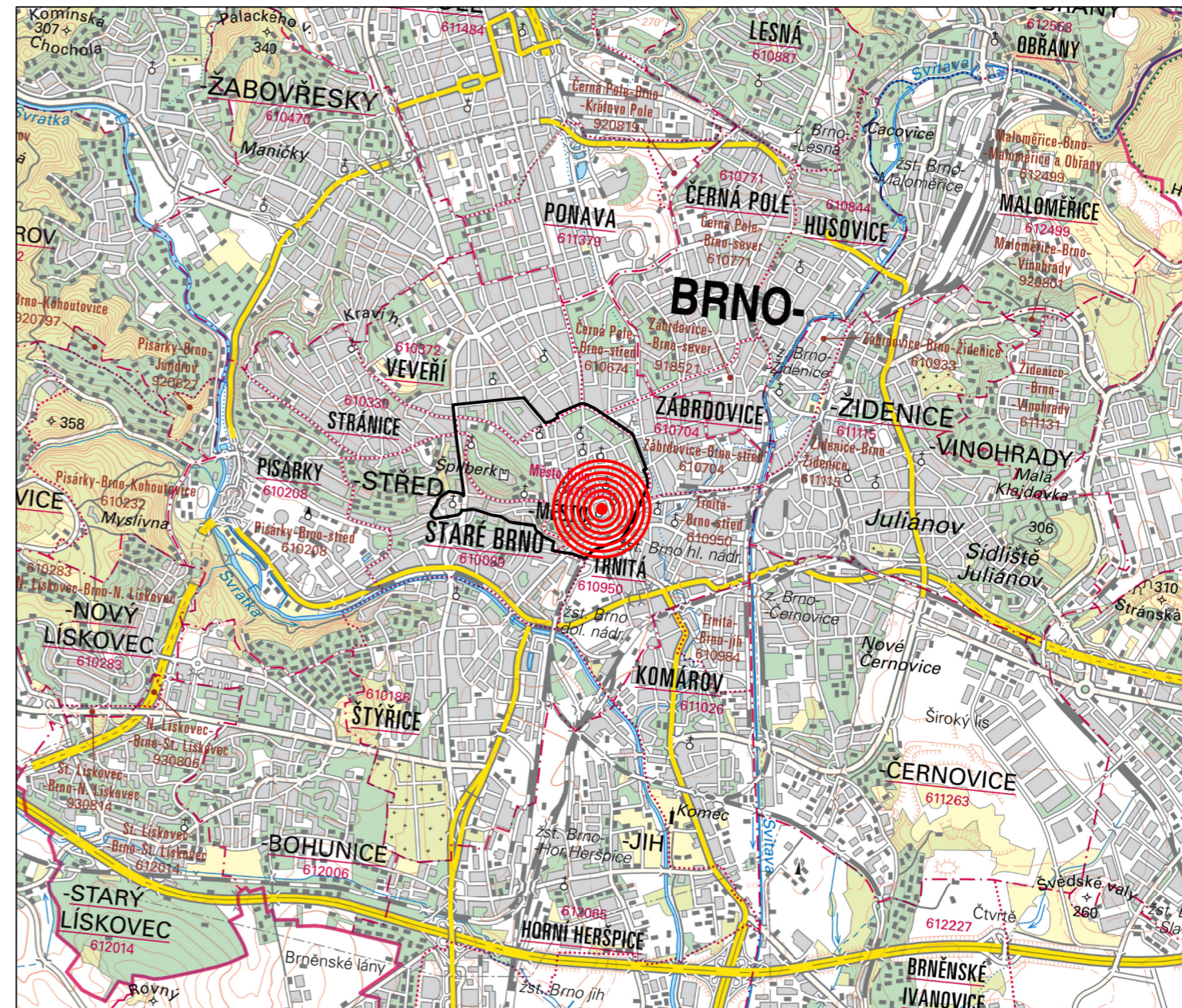


hranice řešeného území


**LEGENDA**

LEGENDA DLE ÚZEMNÍHO PLÁNU MĚSTA BRNA 1994 - PLÁN VYUŽITÍ ÚZEMÍ 1 : 5 000

**ZÁKLADNÍ MAPA ČR  
1 : 50 000**



poloha řešeného území



MPR Brno

**ZMĚNA REGULAČNÍHO PLÁNU MPR BRNO RP23/16/Z  
Římské náměstí**

**02**

**O2 VÝKRES ŠIRŠÍCH VZTAHŮ  
ODŮVODNĚNÍ**

ZPRACOVATEL: Ing. arch. Roman Gale  
ROMANGALE s.r.o.

POŘIZOVATEL: MAGISTRÁT MĚSTA BRNA  
Odbor územního plánování a rozvoje



SMLOUVA č. 4119054116

MĚŘÍTKO 1 : 5 000, 1 : 50 000

DATUM 09/2021