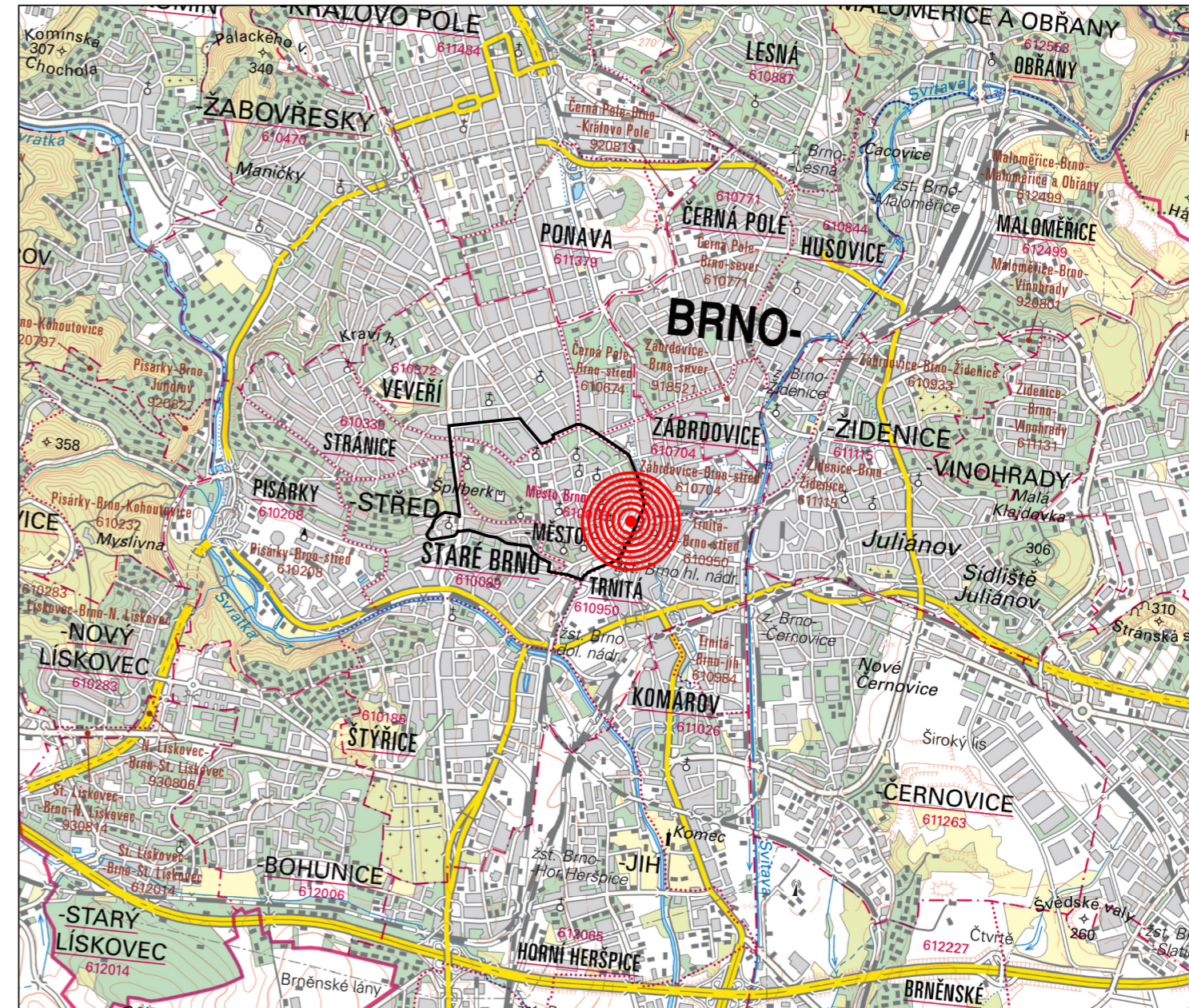
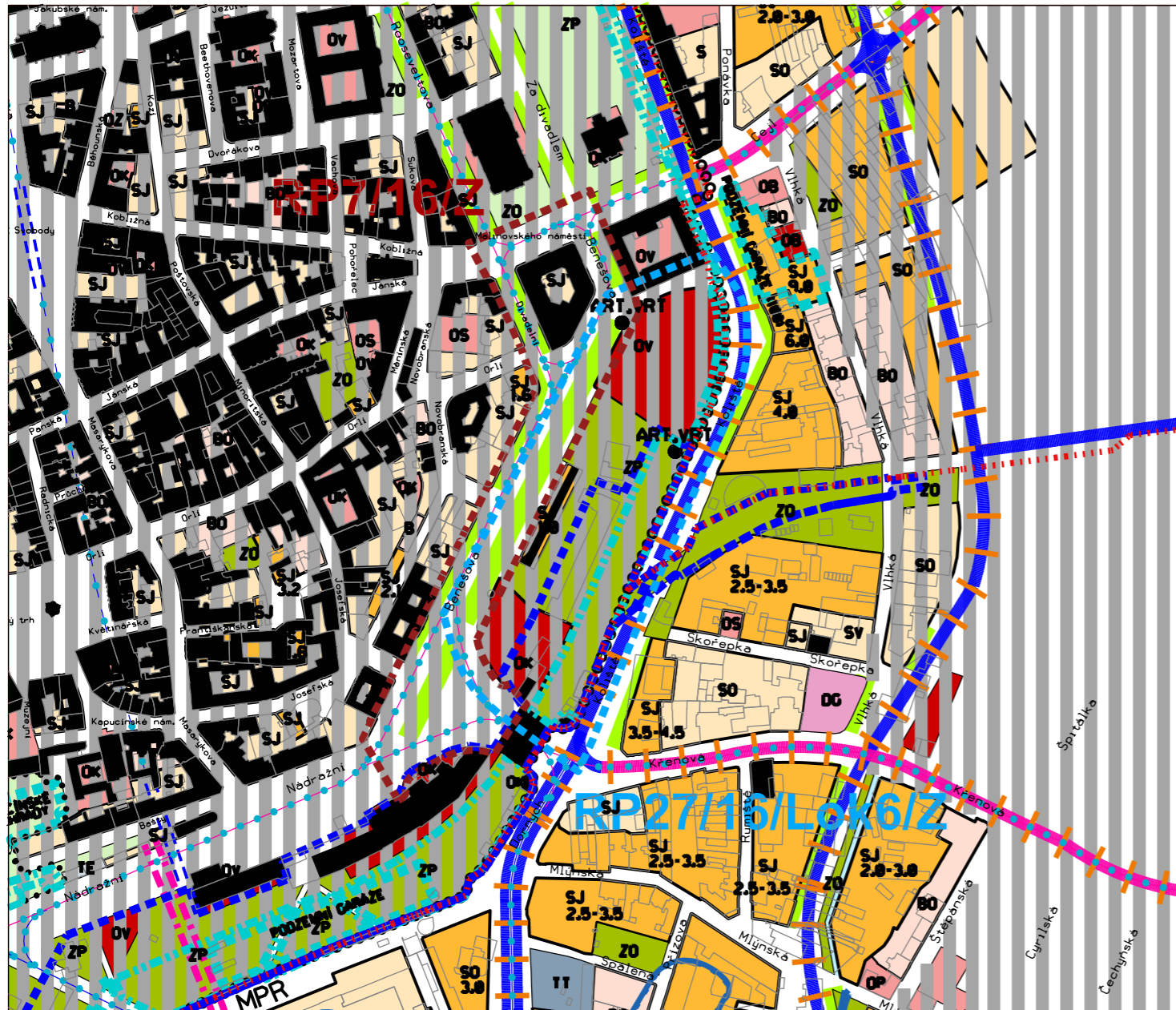



**ÚZEMNÍ PLÁN MĚSTA BRNA VE ZNĚNÍ SOUBĚŽNĚ POŘIZOVANÉ
ZMĚNY ÚPmB B4/16-RP/Z
Plán využití území 1 : 5 000**

**ZÁKLADNÍ MAPA ČR
1 : 50 000**



Územní plán města Brna, změna B4/16-RP/Z - Benešova třída
MC Brno-střed, k.ú. Město Brno

  hranice řešeného území




 poloha řešeného území

 MPR Brno

LEGENDA

LEGENDA DLE ÚZEMNÍHO PLÁNU MĚSTA BRNA 1994 - PLÁN VYUŽITÍ ÚZEMÍ 1 : 5 000



PLOCHY STAVEBNÍ

-  **SJ** JÁDROVÉ, tj. SMÍŠENÉ PLOCHY CENTRÁLNÍHO CHARAKTERU
-  **Ov** VEŘEJNÁ SPRÁVA
-  **Ox** KULTURA

PLOCHY NESTAVEBNÍ - VOLNÉ

-  **ZP** PLOCHY PARKŮ

OCHRANNÉ REŽIMY

-  BIKOKRIDOR ÚZEMNÍHO SYSTÉMU EKOLOGICKÉ STABILITY KRAJINY (zák. č. 144/1992 Sb., o ochraně přírody a krajiny ve znění pozdějších předpisů)
-  REŽIM DOČASNÉHO VYUŽÍVÁNÍ VŠECH STÁVAJÍCÍCH PLOCH ŽELEZNICE

ZMĚNA REGULAČNÍHO PLÁNU MPR BRNO RP27/16/Lok6/Z		02
Benešova třída, blok č. 58		
O2 VÝKRES ŠIRŠÍCH VZTAHŮ		
ODŮVODNĚNÍ		
ZPRACOVATEL:	Ing. arch. Roman Gale ROMANGALE s.r.o.	POŘIZOVATEL: MAGISTRÁT MĚSTA BRNA Odbor územního plánování a rozvoje
SMLOUVA č. 4119054116	MĚŘÍTKO 1 : 5 000, 1 : 50 000	B R N O DATUM 09/2021