















Změna RP MPR Brno RP7/16/Z - ul. Nádražní, Benešova, Divadelní a část Malinovského náměstí,
RP27/16/Lok6/Z - Benešova třída, lok č. 58
MČ Brno-střed, k.ú. Město Brno


  hranice řešeného území

  hranice řešeného území

LEGENDA ZMĚNY

stav.	navr.	
		VEŘEJNÉ PASÁŽE A PRŮCHODY OBJEKTY A BLOKY ZÁVAZNĚ - NAVRŽENY KE ZRUŠENÍ
		HLAVNÍ CYKLISTICKÁ STEZKA - NAVRŽENA ZMĚNA TRASY
SCHEMA PĚŠÍ ZÓNY A PĚŠÍCH VAZEB		
		OBJEKTY PAMÁTKOVĚ CHRÁNĚNÉ DLE STÁTNÍHO SEZNAMU
		OBJEKTY NECHRÁNĚNÉ DLE STÁTNÍHO SEZNAMU
		OBJEKTY NOVĚ NAVRHOVANÉ
		PLOCHY ZELENĚ

stav.	navr.	
		PĚŠÍ ZÓNA A KOMUNIKACE PRO PĚŠÍ
		KOMUNIKACE S REGULOVANÝM VJEZDEM
		OBSLUŽNÉ KOMUNIKACE
		PROSTOROVÁ SKLADBA OKRUŽNÍ TRÍDY
		CYKLISTICKÉ TRASY
		CYKLISTICKÁ TERMINÁLY

ZMĚNA RP MPR BRNO RP7/16/Z - ul. Nádražní, Benešova, Divadelní a část Malinovského náměstí, RP27/16/Lok6/Z - Benešova třída, blok č. 58		C06.7	
C06.7 SCHEMA PĚŠÍ ZÓNY A PĚŠÍCH VAZEB ODŮVODNĚNÍ - výkres změny			
ZPRACOVATEL:	Ing. arch. Roman Gale ROMANGALE s.r.o.	POŘIZOVATEL:	MAGISTRÁT MĚSTA BRNA Odbor územního plánování a rozvoje
SMLOUVA č. 4119045116	MĚŘÍTKO 1 : 5 000		
		DATUM 09/2021	