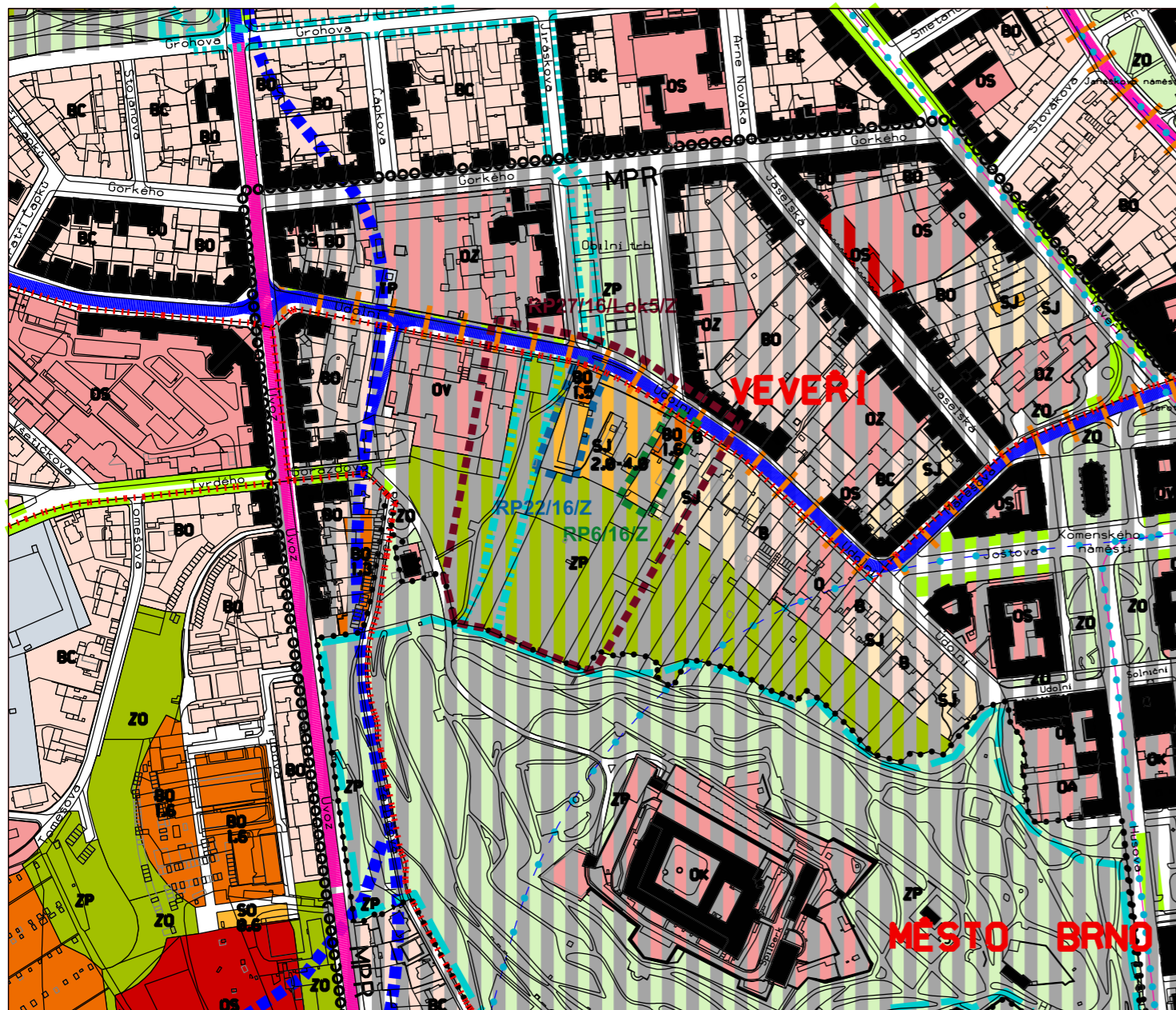


ÚZEMNÍ PLÁN MĚSTA BRNA
ve znění souběžně pořizované změny ÚPmB B10/16-RP/Z
Plán využití území 1:5000



Územní plán města Brna, změna B10/16-RP/Z - ul. Údolní, severní svah Špilberku
 MC Brno-střed, k.ú. Město Brno



LEGENDA

LEGENDA DLE ÚZEMNÍHO PLÁNU MĚSTA BRNA 1994 - PLÁN VYUŽITÍ ÚZEMÍ 1 : 5 000

PLOCHY STAVEBNÍ

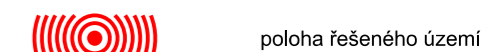
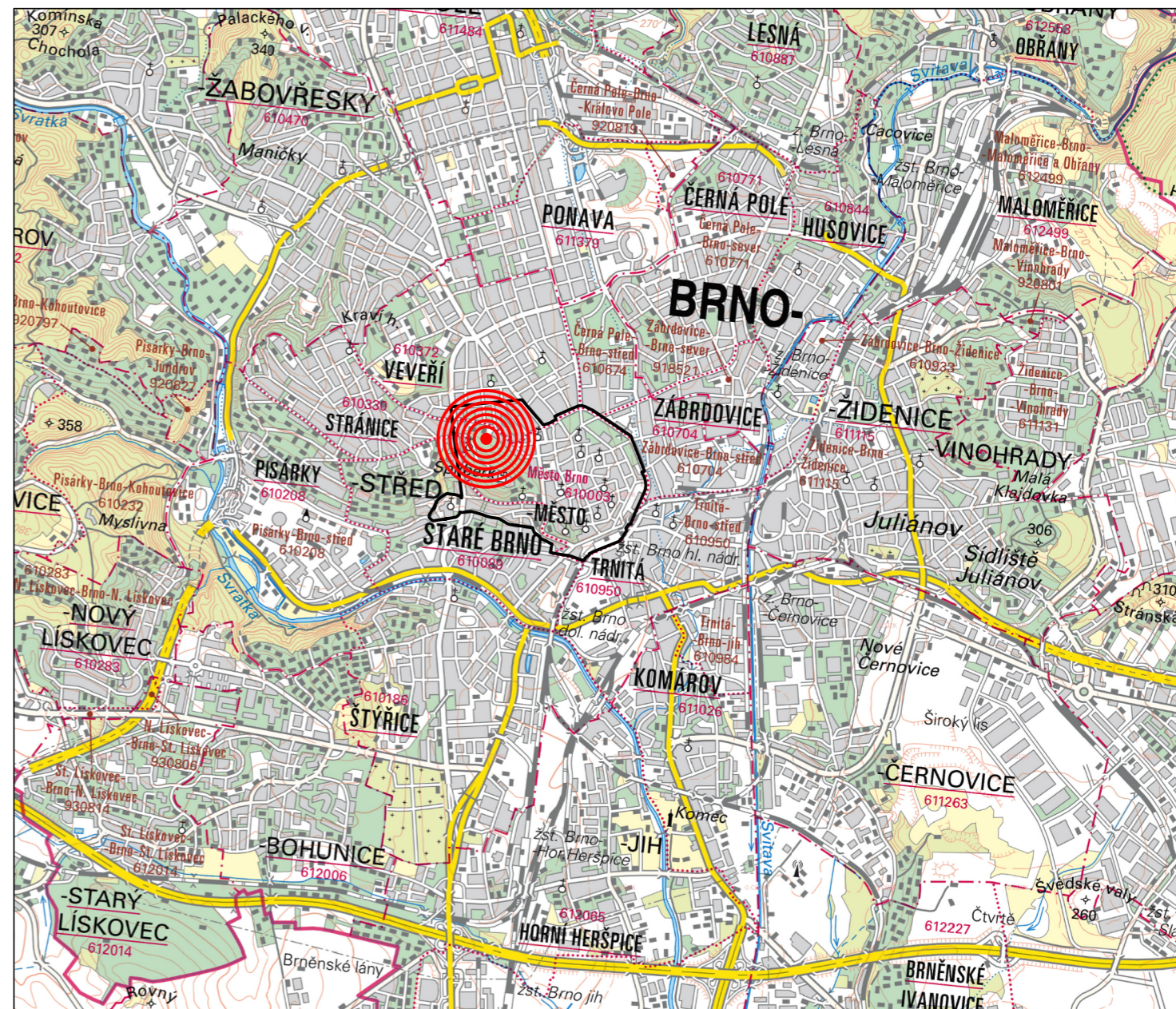
BO PLOCHY VŠEOBECNÉHO BYDLENÍ

SJ JÁDROVÉ, tj. SMÍŠENÉ PLOCHY CENTRÁLNÍHO CHARAKTERU

PLOCHY NESTAVEBNÍ - VOLNÉ

ZP PLOCHY PARKŮ

ZÁKLADNÍ MAPA ČR
1 : 50 000



ZMĚNA REGULAČNÍHO PLÁNU MPR BRNO RP27/16/Lok5/Z - Údolní ulice, RP6/16/Z - Údolní 35, RP22/16/Z - Údolní 35a, 37		02	
O2 VÝKRES ŠIRŠÍCH VZTAHŮ ODŮVODNĚNÍ			
ZPRACOVATEL:	Ing. arch. Roman Gale ROMANGALE s.r.o.	POŘIZOVATEL:	MAGISTRÁT MĚSTA BRNA Odbor územního plánování a rozvoje
SMLOUVA č. 4119045116	MĚŘÍTKO 1 : 5 000, 1 : 50 000	B R N O	
		DATUM 09/2021	