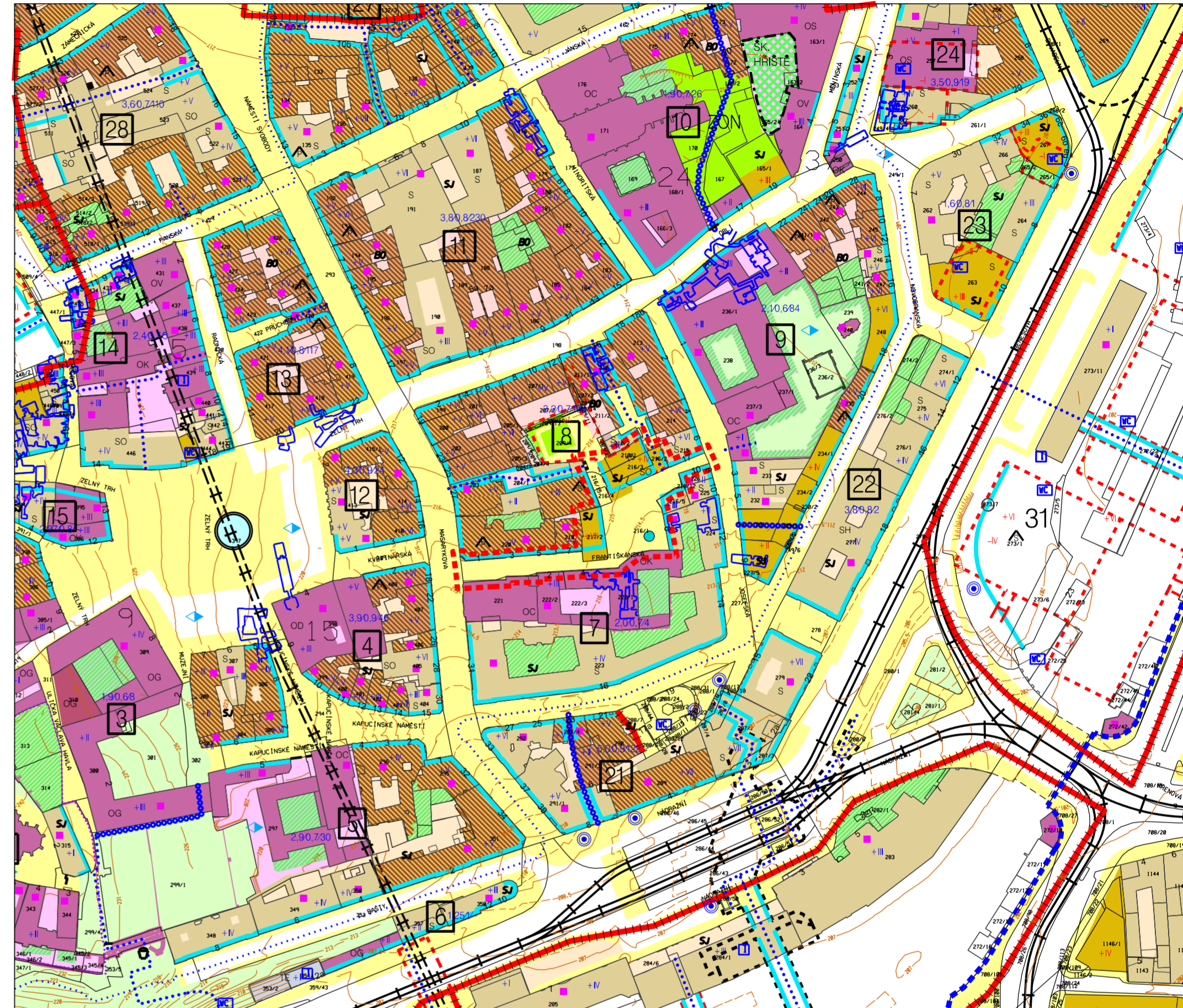
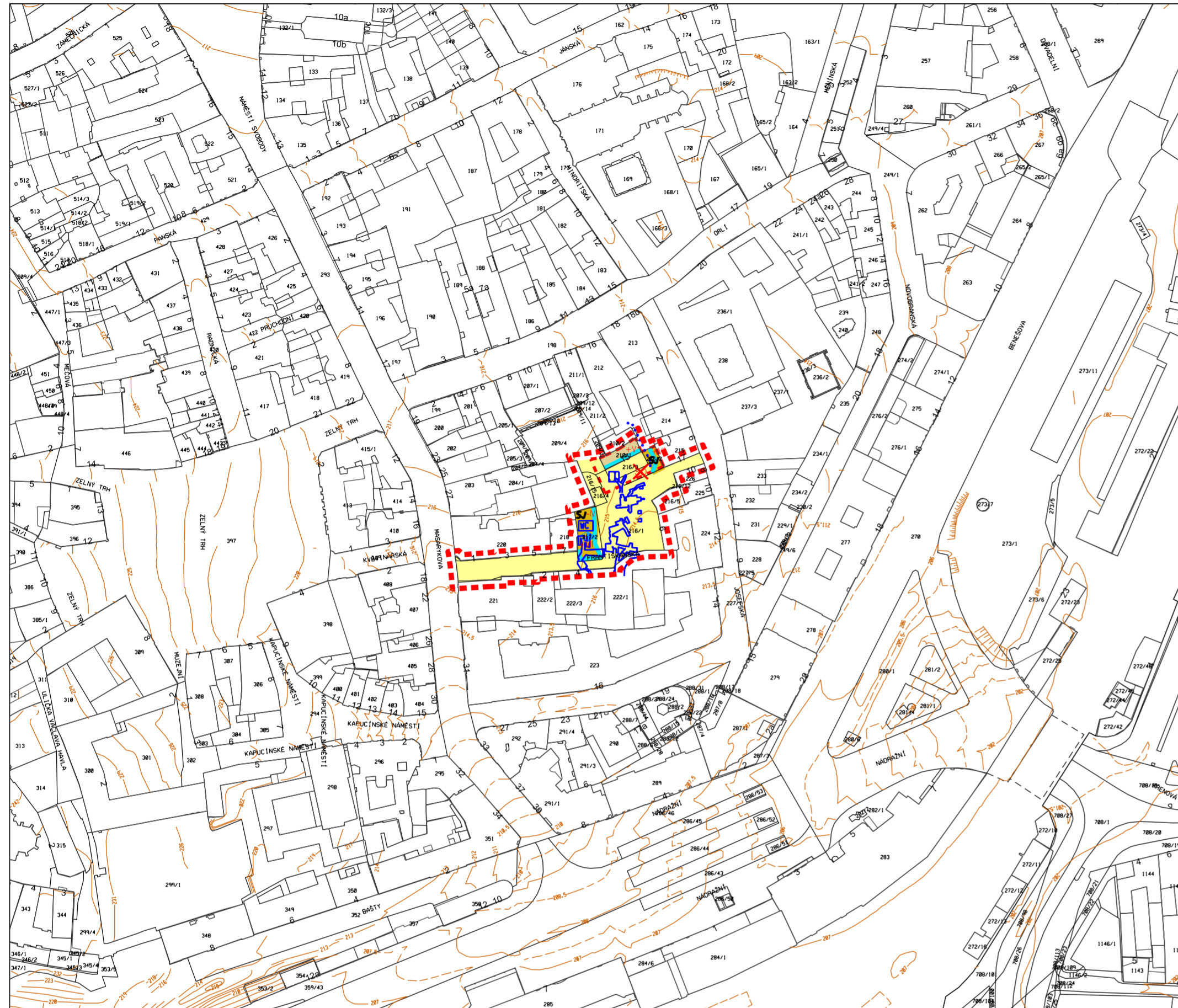


ZMĚNA RP MPR BRNO RP23/16/Z
Římské náměstí

REGULAČNÍ PLÁN MĚSTSKÉ PAMÁTKOVÉ REZERVACE BRNO 1998
C08 Občanská vybavenost a bydlení 1 : 2 000
















Změna RP MPR Brno RP23/16/Z - Římské náměstí
MČ Brno-střed, k.ú. Město Brno

 hranice řešeného území

 hranice řešeného území

LEGENDA ZMĚNY

stav.	navr.	stav.	navr.
	FUNKCE NAVRŽENÉ KE ZMĚNĚ		ORIENTAČNÍ INFORMAČNÍ PRVKY (INFOSYSTÉM)
	HRANICE PODZEMNÍCH STAVEB - NAVRŽENO KE ZRUŠENÍ		VEŘEJNÉ WC
PLOŠNÉ FUNKČNÍ USPOŘÁDÁNÍ		PODMÍNKY PROSTOROVÉ REGULACE	
	SMÍŠENÉ PLOCHY CENTRÁLNÍHO CHARAKTERU		HRANA OBCHODNÍHO PARTERU A SLUŽEB ZÁVAZNÁ
PŘEKRYVNÉ FUNKCE			VEŘEJNÉ PASÁŽE A PRŮCHODY OBJEKTY A BLOKY SMĚRNĚ
	OBJEKTY SMÍŠENÉ S BYDLENÍM		POČET NADZEMNÍCH PODLAŽÍ ZÁSTAVBY
	ZNÁMÉ ČÁSTI HISTORICKÉHO PODZEMÍ		POČET PODZEMNÍCH PODLAŽÍ ZÁSTAVBY
	ZAPOJENÍ HISTORICKÉHO PODZEMÍ DO FUNKCE		
	PĚŠÍ ZÓNY		

ZMĚNA REGULAČNÍHO PLÁNU MPR BRNO RP23/16/Z Římské náměstí		C08
C08 OBČANSKÁ VYBAVENOST A BYDLENÍ ODŮVODNĚNÍ - výkres změny		
ZPRACOVATEL: Ing. arch. Roman Gale ROMANGALE s.r.o.	POŘIZOVATEL: MAGISTRÁT MĚSTA BRNA Odbor územního plánování a rozvoje	
SMLOUVA č. 4119054116	MĚŘITKO 1 : 2 000	 DATUM 09/2021