

Změna RP MPR Brno RP23/16/Z - Římské náměstí  
MC Brno-střed, k.ú. Město Brno

 hranice řešeného území





 hranice řešeného území

**LEGENDA ZMĚNY**

stav. | navr.

stav. | navr.

**SCHEMA PĚŠÍ ZÓNY A PĚŠÍCH VAZEB**

-  OBJEKTY NECHRÁNĚNÉ DLE STÁTNÍHO SEZNAMU
-  OBJEKTY NOVĚ NAVRHOVANÉ
-  PĚŠÍ ZÓNA A KOMUNIKACE PRO PĚŠÍ
-  VEŘEJNÉ PASÁŽE A PRŮCHODY OBJEKTY A BLOKY ZÁVAZNÉ

<b>ZMĚNA REGULAČNÍHO PLÁNU MPR BRNO RP23/16/Z</b>		<b>C06.7</b>
<b>Římské náměstí</b>		
<b>C06.7 SCHEMA PĚŠÍ ZÓNY A PĚŠÍCH VAZEB</b>		
<b>ODŮVODNĚNÍ - výkres změny</b>		
ZPRACOVATEL:	Ing. arch. Roman Gale ROMANGALE s.r.o.	POŘIZOVATEL: MAGISTRÁT MĚSTA BRNA Odbor územního plánování a rozvoje
SMLOUVA č. 4119054116	MĚŘÍTKO 1 : 5 000	 DATUM 09/2021