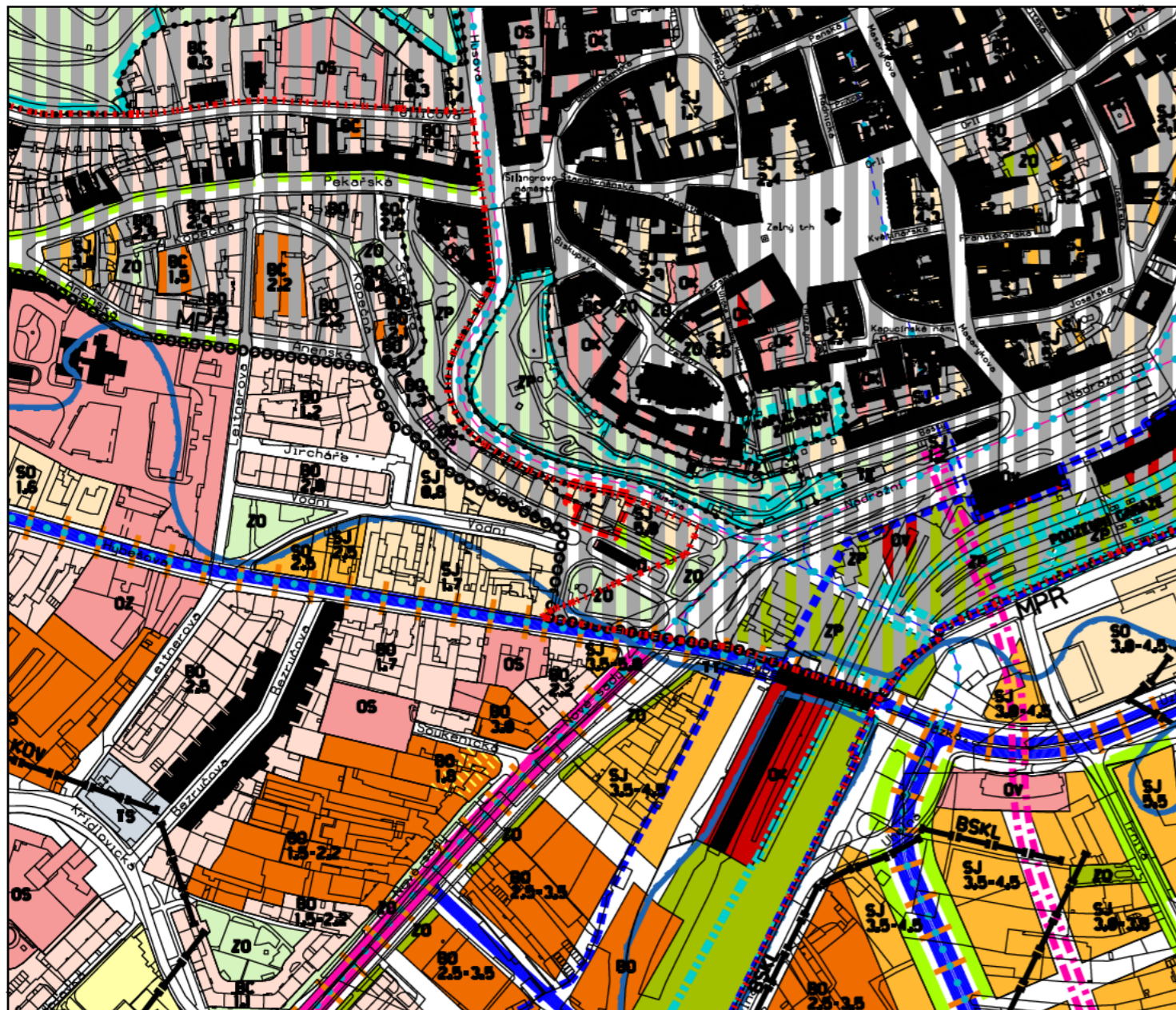


ÚZEMNÍ PLÁN MĚSTA BRNA
Plán využití území 1 : 5 000



Územní plán města Brna, 1994
MC Brno-střed, k.ú. Město Brno

 hranice řešeného území

LEGENDA

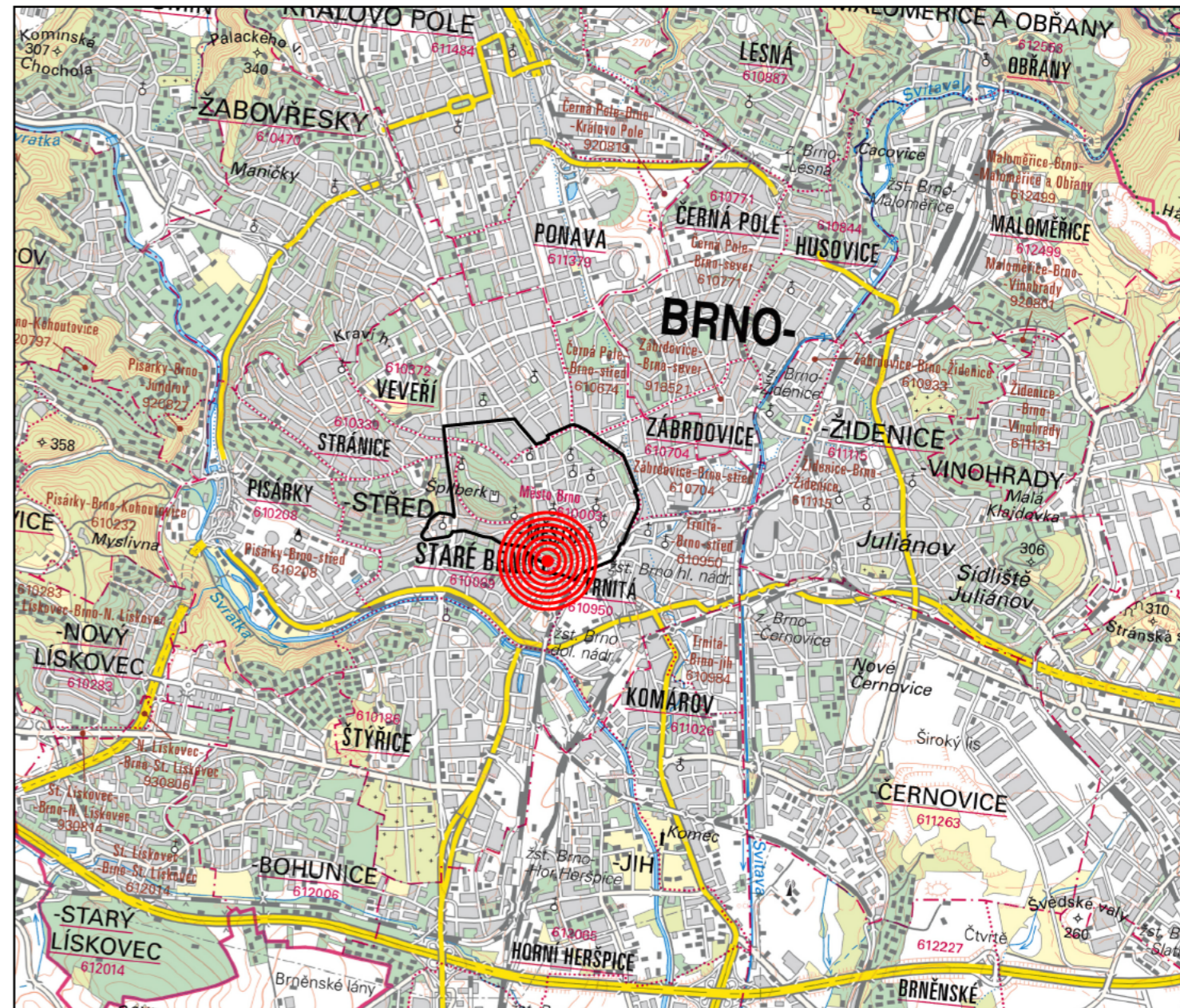
LEGENDA DLE ÚZEMNÍHO PLÁNU MĚSTA BRNA 1994 - PLÁN VYUŽITÍ ÚZEMÍ 1 : 5 000


PLOCHY STAVEBNÍ

SJ

JÁDROVÉ, tj. SMÍŠENÉ PLOCHY CENTRÁLNÍHO CHARAKTERU

ZÁKLADNÍ MAPA ČR
1 : 50 000



 poloha řešeného území

 MPR Brno

ZMĚNA REGULAČNÍHO PLÁNU MPR BRNO RP20/16/Z
Kopečná 6 a 8

O2 VÝKRES ŠIRŠÍCH VZTAHŮ
ODŮVODNĚNÍ

O2

ZPRACOVATEL: Ing. arch. Roman Gale
ROMANGALE s.r.o.

POŘIZOVATEL: MAGISTRÁT MĚSTA BRNA
Odbor územního plánování a rozvoje



SMLOUVA č. 4119054116

MĚŘÍTKO 1 : 5 000, 1 : 50 000

DATUM 09/2021