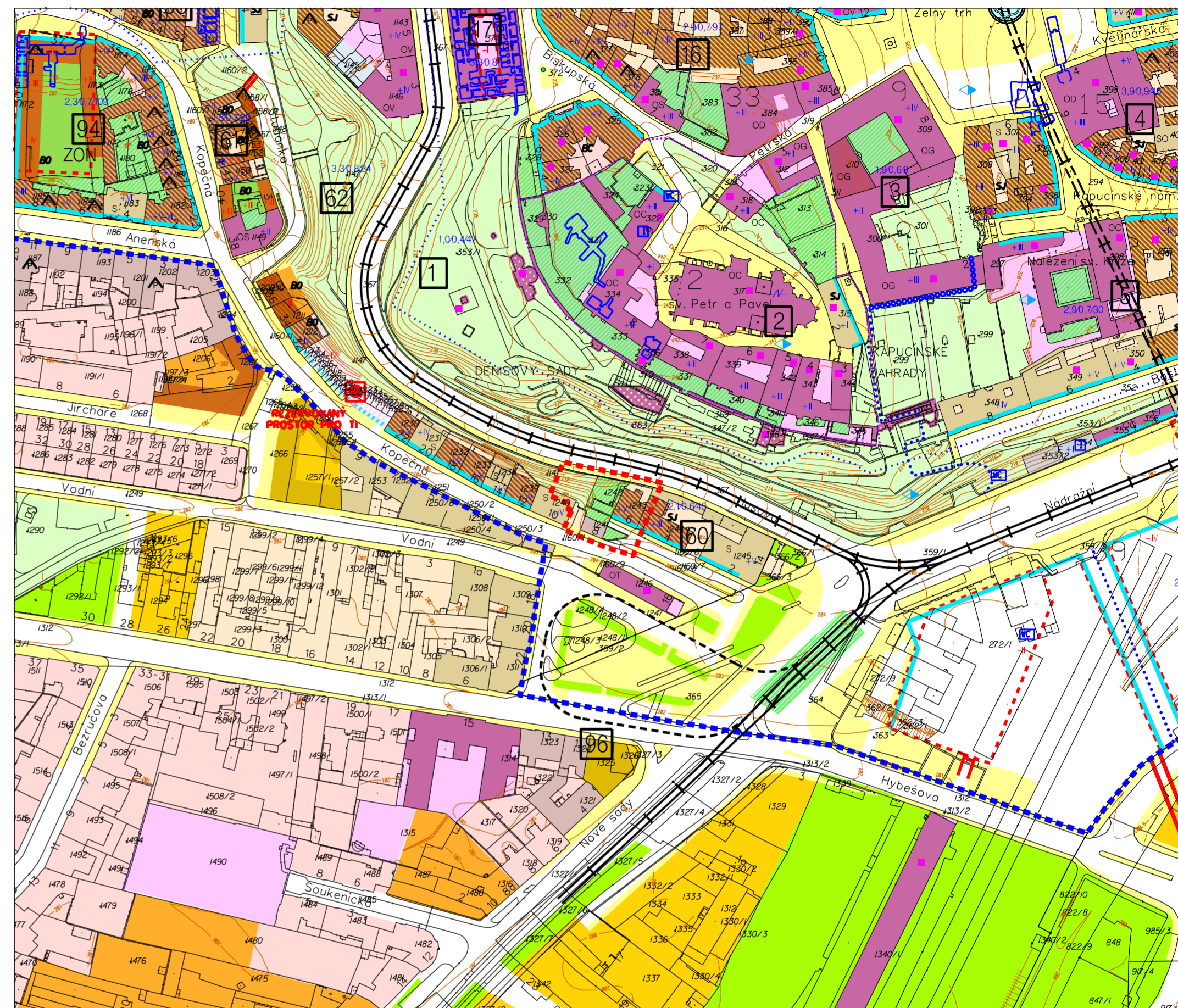
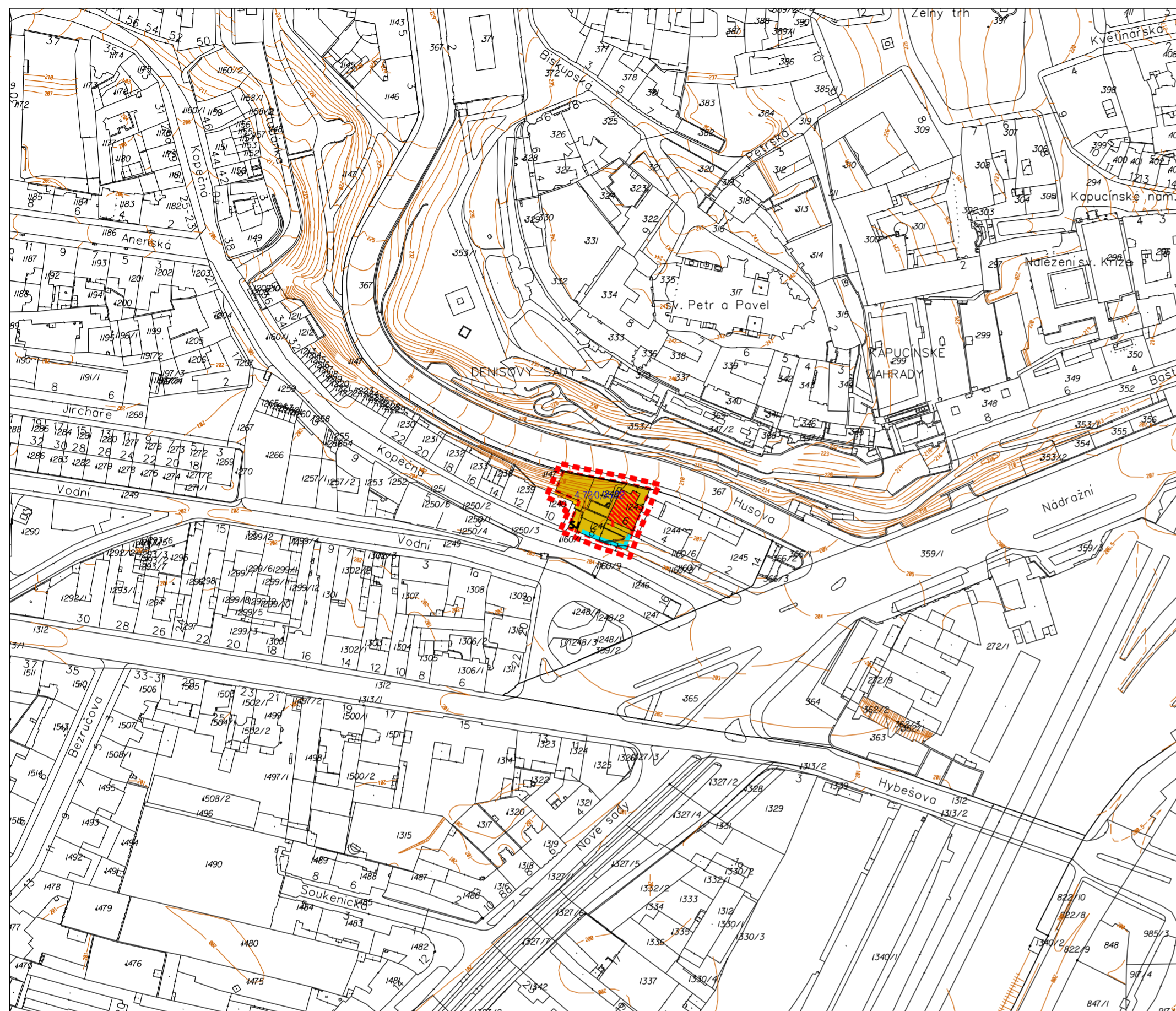


ZMĚNA RP MPR BRNO RP20/16/Z
Kopečná 6 a 8

REGULAČNÍ PLÁN MĚSTSKÉ PAMÁTKOVÉ REZERVACE BRNO 1998
C08 Občanská vybavenost a bydlení 1 : 2 000




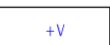



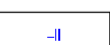



Změna RP MPR Brno RP20/16/Z - Kopečná 6 a 8
MČ Brno-střed, k.ú. Staré Brno

 hranice řešeného území

 hranice řešeného území

LEGENDA ZMĚNY

stav.	navr.	stav.	navr.
	OCHRANA FUNKCE BYDLENÍ VČETNĚ ZÁKAZU ÚBYTKU BYTŮ - NAVRŽENO KE ZRUŠENÍ		PODMÍNKY PROSTOROVÉ REGULACE
	SMÍŠENÉ PLOCHY CENTRÁLNÍHO CHARAKTERU		HRANA OBCHODNÍHO PARTERU A SLUŽEB ZÁVAZNÁ
	OBJEKTY SMÍŠENÉ S BYDLENÍM		POČET NADZEMNÍCH PODLAŽÍ ZÁSTAVBY
	STAVEBNÍ HRANICE PODZEMNÍCH STAVEB		POČET NADZEMNÍCH PODLAŽÍ ZÁSTAVBY
			IPP (INDEX PODLAŽNÍ PLOCHY) / IZP (INDEX ZASTAVĚNÉ PLOCHY) / POČET BYTŮ (PRO BLOK)

ZMĚNA REGULAČNÍHO PLÁNU MPR BRNO RP20/16/Z		C08	
Kopečná 6 a 8			
C08 OBČANSKÁ VYBAVENOST A BYDLENÍ			
ODŮVODNĚNÍ - výkres změny			
ZPRACOVATEL:	Ing. arch. Roman Gale ROMANGALE s.r.o.	PORÍZOVATEL:	MAGISTRÁT MĚSTA BRNA Odbor územního plánování a rozvoje
SMLOUVA č. 4119054116	MĚŘITKO 1 : 2 000		
			DATUM 09/2021