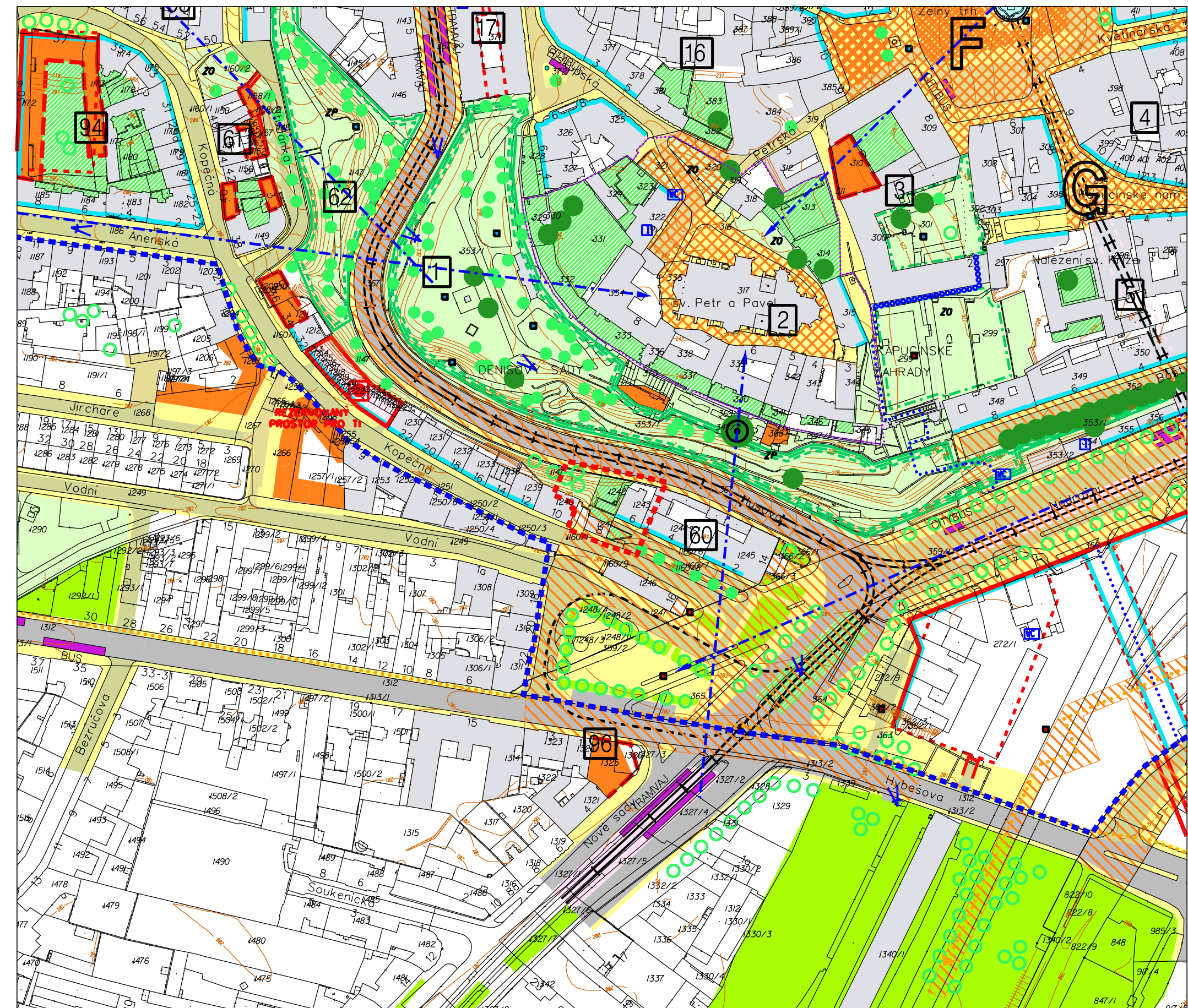











Změna RP MPR Brno RP20/16/Z - Kopečná 6 a 8
MČ Brno-střed, k.ú. Staré Brno

 hranice řešeného území



 hranice řešeného území

LEGENDA ZMĚNY

stav.	navr.	stav.	navr.
	ZELEŇ VE STAVEBNÍCH PLOCHÁCH - NAVRŽENO KE ZRUŠENÍ		PROSTOROVÉ REGULATIVY
	PROSTOROVÁ SKLADBA OKRUŽNÍ TRÍDY - NAVRŽENO KE ZRUŠENÍ		ULIČNÍ STAVEBNÍ ČARA NADZEMNÍ
	NÁVRH VÝSADEB NA VEŘEJNÝCH PROSTRANSTVÍCH - NAVRŽENO KE ZRUŠENÍ		STAVEBNÍ HRANICE PODZEMNÍ
PLOŠNÉ FUNKČNÍ USPOŘÁDÁNÍ			STAVEBNÍ HRANICE
	PLOCHY VÝSTAVBY		REGULATIVY FUNKČNÍHO USPOŘÁDÁNÍ
			HRANA OBCHODNÍHO PARTERU A SLUŽEB ZÁVAZNÁ

ZMĚNA REGULAČNÍHO PLÁNU MPR BRNO RP20/16/Z		C07		
Kopečná 6 a 8				
C07 VEŘEJNÉ PROSTORY, ZELENĚ ODŮVODNĚNÍ - výkres změny				
ZPRACOVATEL:	Ing. arch. Roman Gale ROMANGALE s.r.o.	PORÍZOVATEL:	MAGISTRÁT MĚSTA BRNA Odbor územního plánování a rozvoje	
SMLOUVA č. 4119054116	MĚŘITKO 1 : 2 000	DATUM 09/2021		