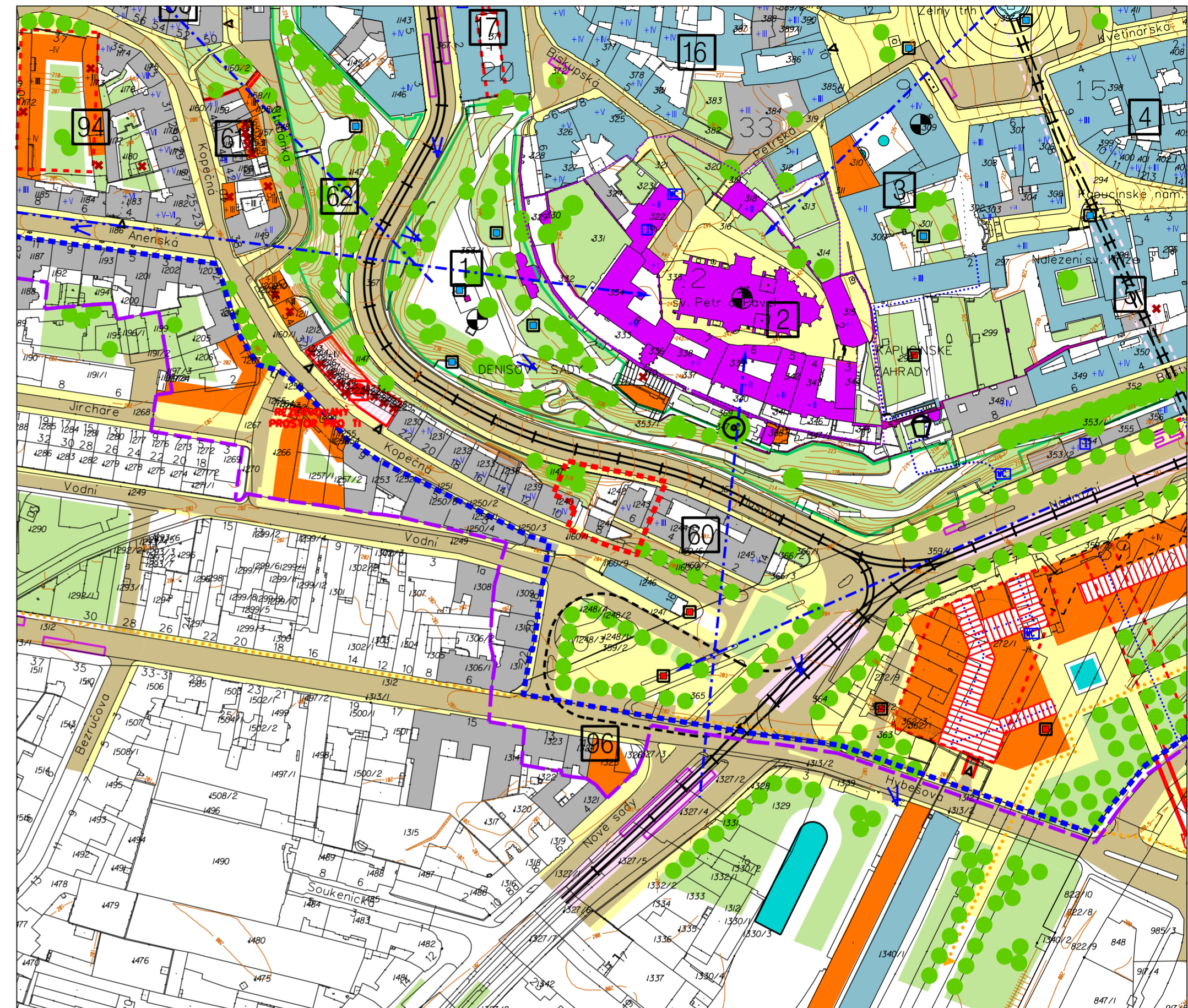






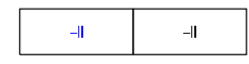


Změna RP MPR Brno RP20/16/Z - Kopečná 6 a 8  
MČ Brno-střed, k.ú. Staré Brno

 hranice řešeného území



 hranice řešeného území

**LEGENDA ZMĚNY**

stav.	navr.	stav.	navr.
	OSTATNÍ STROMY VČETNĚ NAVRHOVANÝCH - NAVRŽENO KE ZRUŠENÍ	PODMÍNKY PROSTOROVÉ REGULACE	
	OBJEKTY NOVĚ NAVRHOVANÉ		POČET NADZEMNÍCH PODLAŽÍ ZÁSTAVBY
	URČENO K ASANACI		POČET PODZEMNÍCH PODLAŽÍ ZÁSTAVBY
			OBSLUŽNÉ VJEZDY DO VNITROBLOKŮ, VJEZDY DO DG
			STAVEBNÍ HRANICE PODZEMNÍCH STAVEB

<b>ZMĚNA REGULAČNÍHO PLÁNU MPR BRNO RP20/16/Z</b> <b>Kopečná 6 a 8</b>		<b>C06.3</b>
<b>C06.3 URBANISTICKÉ ŘEŠENÍ</b> <b>ODŮVODNĚNÍ - výkres změny</b>		
ZPRACOVATEL: Ing. arch. Roman Gale ROMANGALE s.r.o.	PORÍZOVATEL: MAGISTRÁT MĚSTA BRNA Odbor územního plánování a rozvoje	
SMLOUVA č. 4119054116	MĚRÍTKO 1 : 2 000	DATUM 09/2021