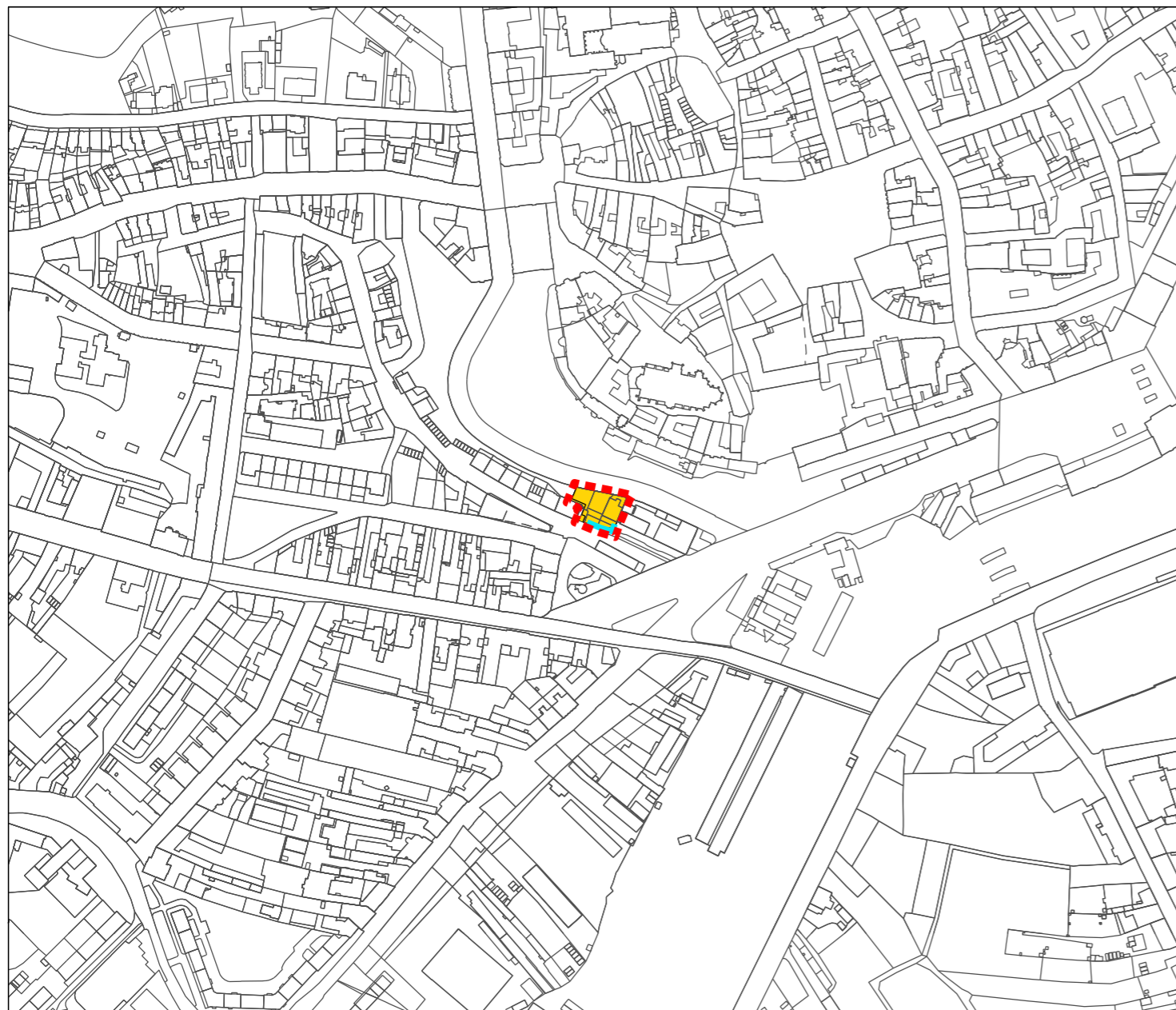


**ZMĚNA RP MPR BRNO RP20/16/Z**  
**Kopečná 6 a 8**



Změna RP MPR Brno RP20/16/Z - Kopečná 6 a 8  
 MC Brno-střed, k.ú. Staré Brno

 hranice řešeného území


**LEGENDA ZMĚNY**

stav. | navr.

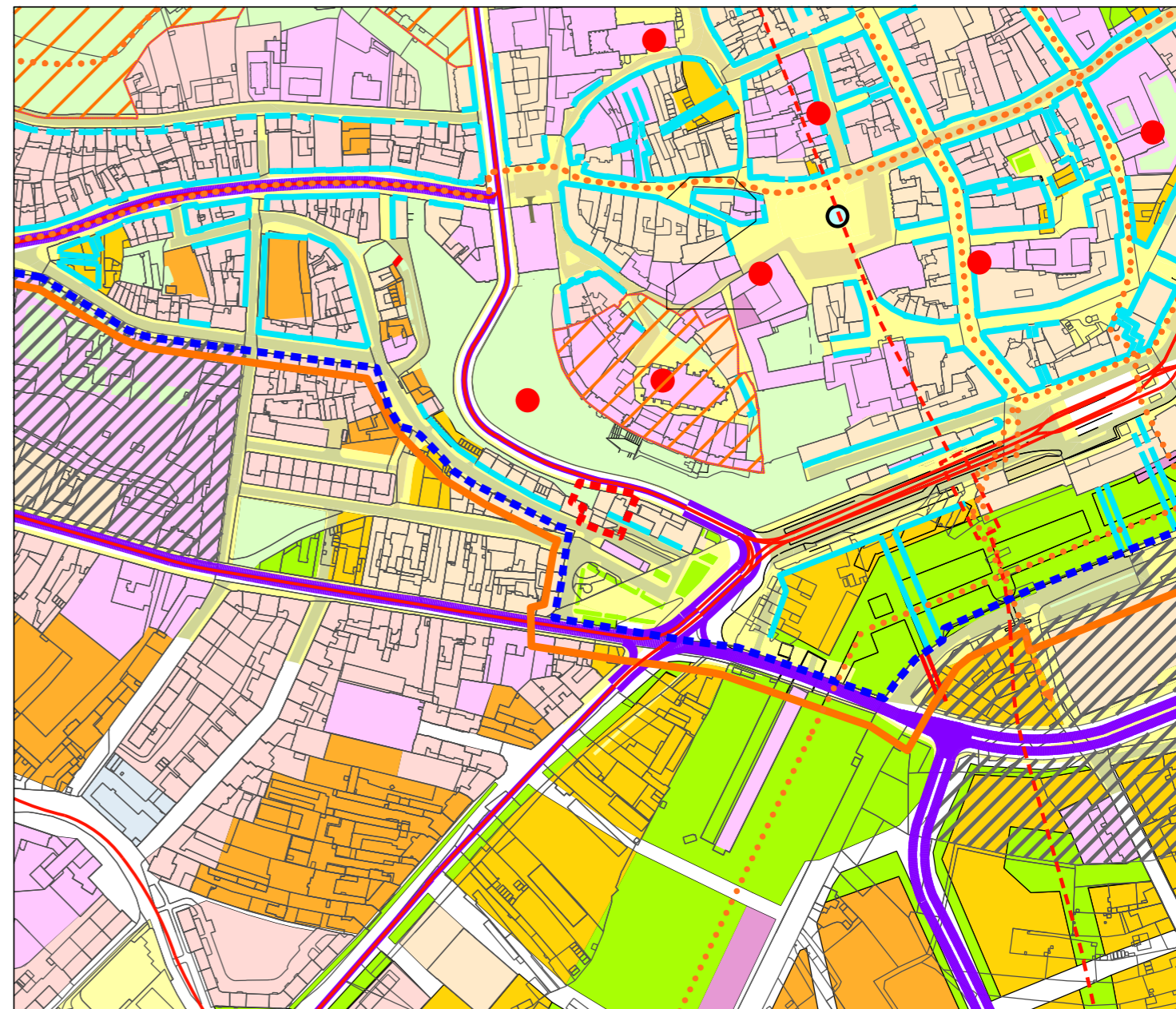
**PLOŠNÉ FUNKČNÍ USPOŘÁDÁNÍ**

 SMÍŠENÉ PLOCHY

stav. | navr.

 HRANY OBCHODNÍHO PARTERU

**REGULAČNÍ PLÁN MĚSTSKÉ PAMÁTKOVÉ REZERVACE BRNO 1998**  
**C01.1 Širší územní vztahy 1 : 5 000**



 hranice řešeného území

**ZMĚNA REGULAČNÍHO PLÁNU MPR BRNO RP20/16/Z**  
**Kopečná 6 a 8**

**C01.1**

**C01.1 ŠIRŠÍ ÚZEMNÍ VZTAHY**  
**ODŮVODNĚNÍ - výkres změny**

ZPRACOVATEL: Ing. arch. Roman Gale  
 ROMANGALE s.r.o.

POŘIZOVATEL: MAGISTRÁT MĚSTA BRNA  
 Odbor územního plánování a rozvoje



SMLOUVA č. 4119054116

MĚŘÍTKO 1 : 5 000

DATUM 09/2021