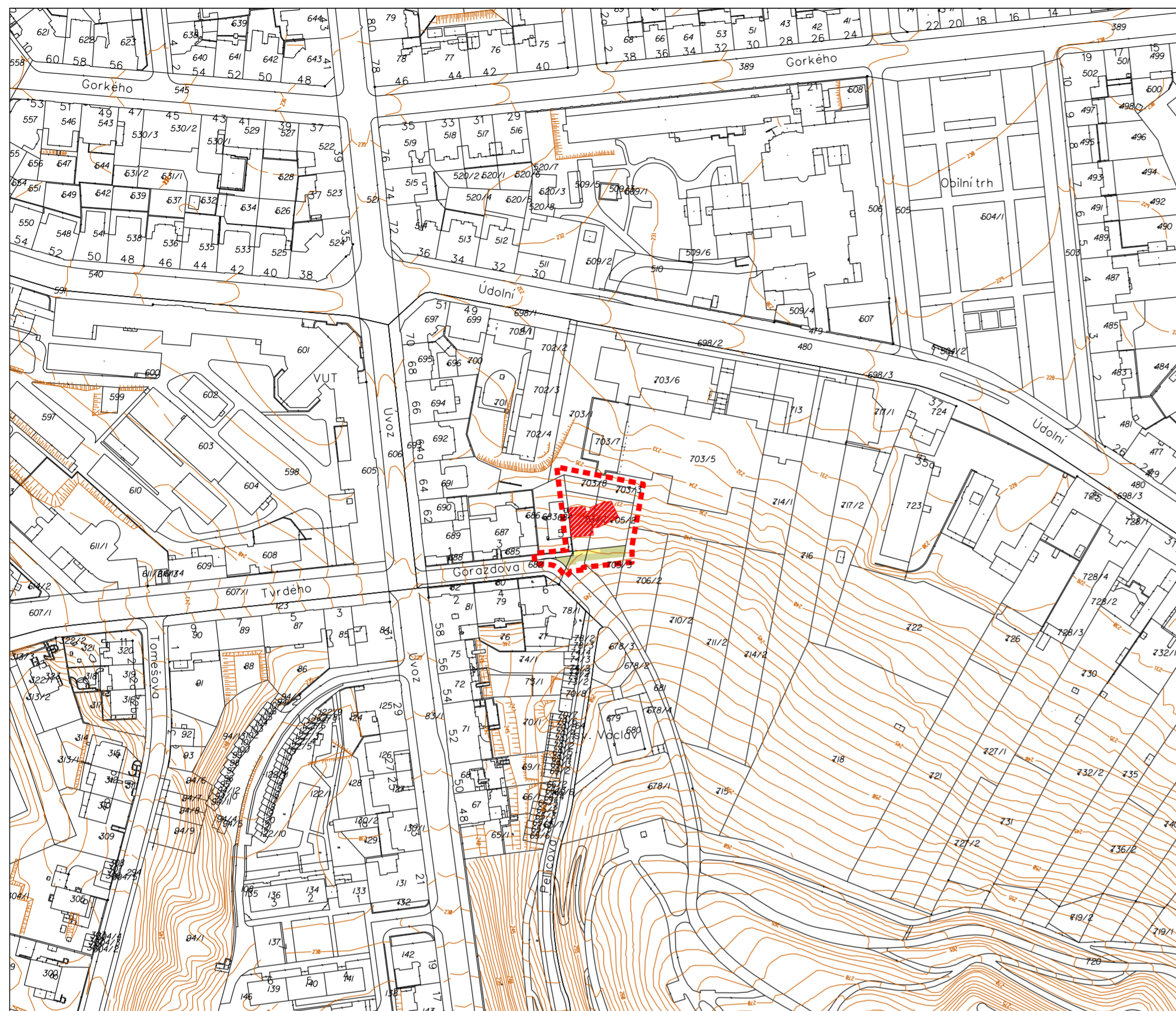






ZMĚNA RP MPR BRNO RP1/16/Z
Gorazdova 7



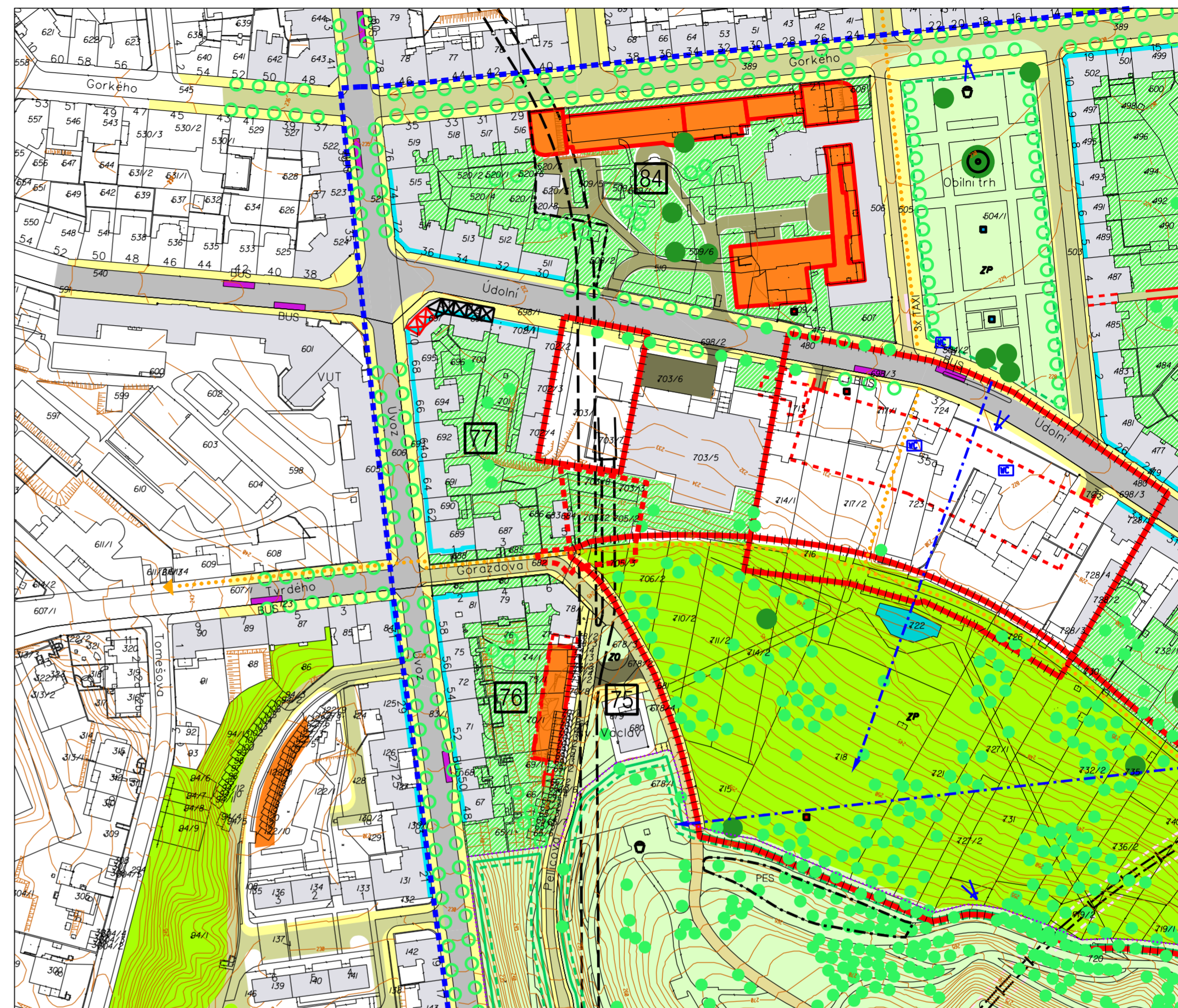
Změna RP MPR Brno RP1/16/Z - Gorazdova 7
MČ Brno-střed, k.ú. Město Brno

 hranice řešeného území

LEGENDA ZMĚNY

- | | |
|---|---|
| stav. | navr. |
|  | ZELEŇ VE STAVEBNÍCH PLOCHÁCH
- NAVRŽENO KE ZRUŠENÍ |
| PLOŠNÉ FUNKČNÍ USPOŘÁDÁNÍ | |
|  | PLOCHY VÝSTAVBY |
|  | PĚŠÍ ZÓNY A KOMUNIKACE PRO PĚŠÍ |
|  | OBSLUŽNÉ KOMUNIKACE |

REGULAČNÍ PLÁN MĚSTSKÉ PAMÁTKOVÉ REZERVACE BRNO 1998
C07 Veřejné prostory, zeleň 1 : 2 000



 hranice řešeného území

ZMĚNA REGULAČNÍHO PLÁNU MPR BRNO RP1/16/Z Gorazdova 7		C07
C07 VEŘEJNÉ PROSTORY, ZELEŇ ODŮVODNĚNÍ - výkres změny		
ZPRACOVATEL: Ing. arch. Roman Gale ROMANGALE s.r.o.	PORIZOVATEL: MAGISTRÁT MĚSTA BRNA Odbor územního plánování a rozvoje	
SMLOUVA č. 4119054116	MĚŘITKO 1 : 2 000	DATUM 09/2021

