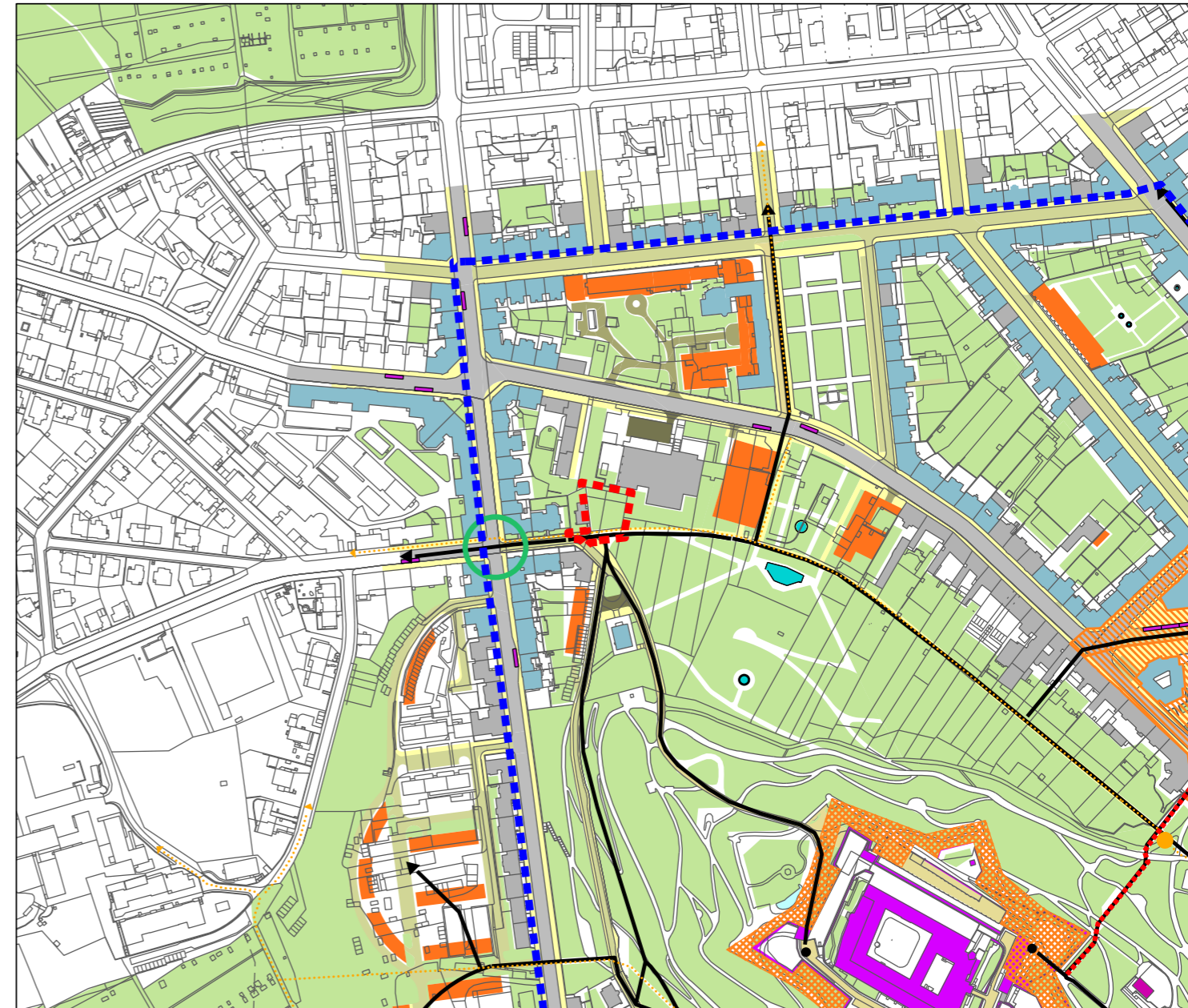
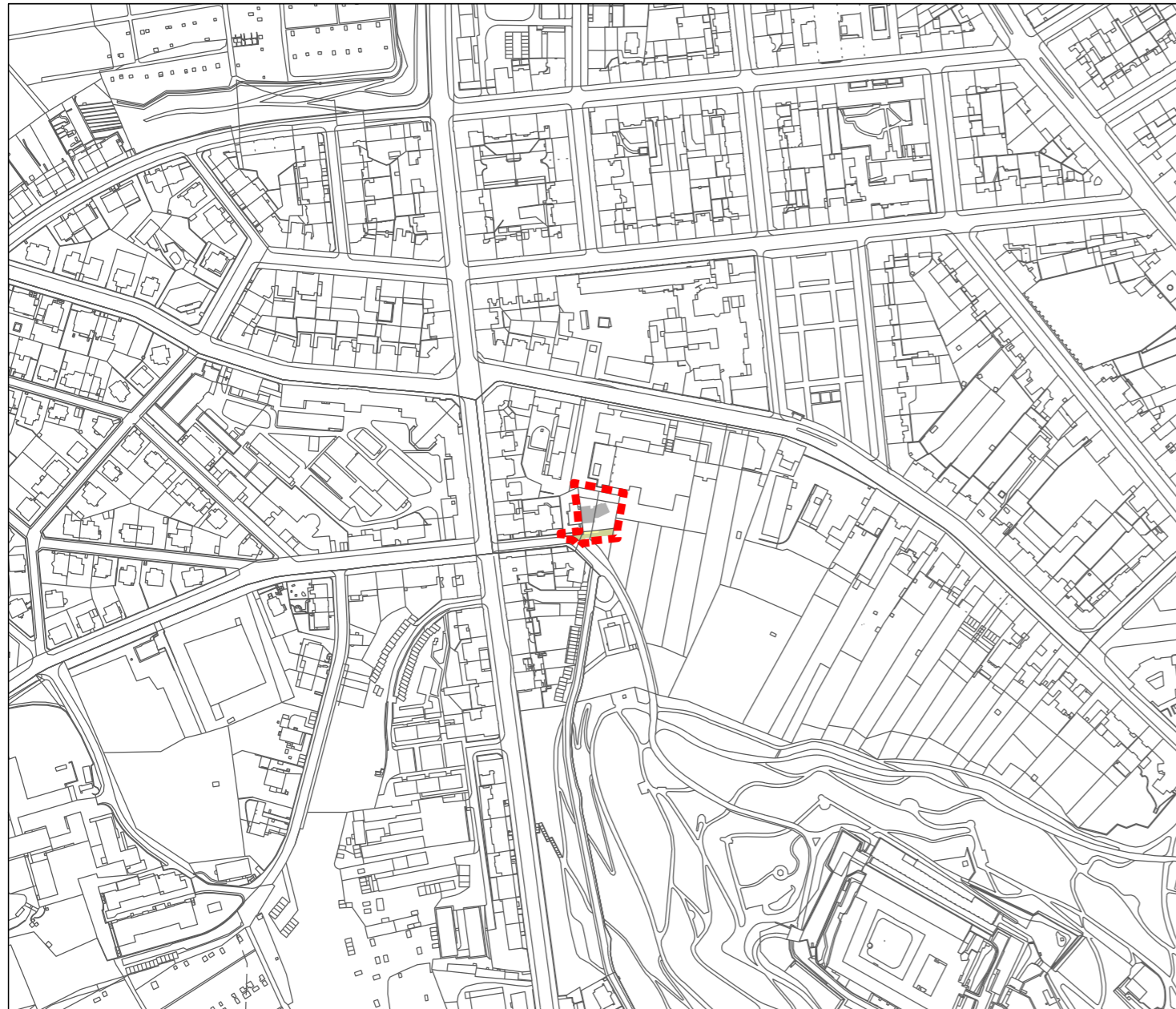


**ZMĚNA RP MPR BRNO RP1/16/Z
Gorazdova 7**

**REGULAČNÍ PLÁN MĚSTSKÉ PAMÁTKOVÉ REZERVACE BRNO 1998
C06.7 Schema pěší zóny a pěších vazeb 1 : 5 000**



Změna RP MPR Brno RP1/16/Z - Gorazdova 7
MC Brno-střed, k.ú. Město Brno




 hranice řešeného území

 hranice řešeného území

LEGENDA ZMĚNY

stav. | navr.

PROSTOROVÉ VZTAHY URBANISTICKÉ KONCEPCE

-  OBJEKTY NECHRÁNĚNÉ DLE STÁTNÍHO SEZNAMU
-  PĚŠÍ ZÓNA A KOMUNIKACE PRO PĚŠÍ
-  OBSLUŽNÉ KOMUNIKACE

**ZMĚNA REGULAČNÍHO PLÁNU MPR BRNO RP1/16/Z
Gorazdova 7**

C06.7

**C06.7 SCHEMA PĚŠÍ ZÓNY A PĚŠÍCH VAZEB
ODŮVODNĚNÍ - výkres změny**

ZPRACOVATEL: Ing. arch. Roman Gale
ROMANGALE s.r.o.

POŘIZOVATEL: MAGISTRÁT MĚSTA BRNA
Odbor územního plánování a rozvoje



SMLOUVA č. 4119054116

MĚŘÍTKO 1 : 5 000

DATUM 09/2021