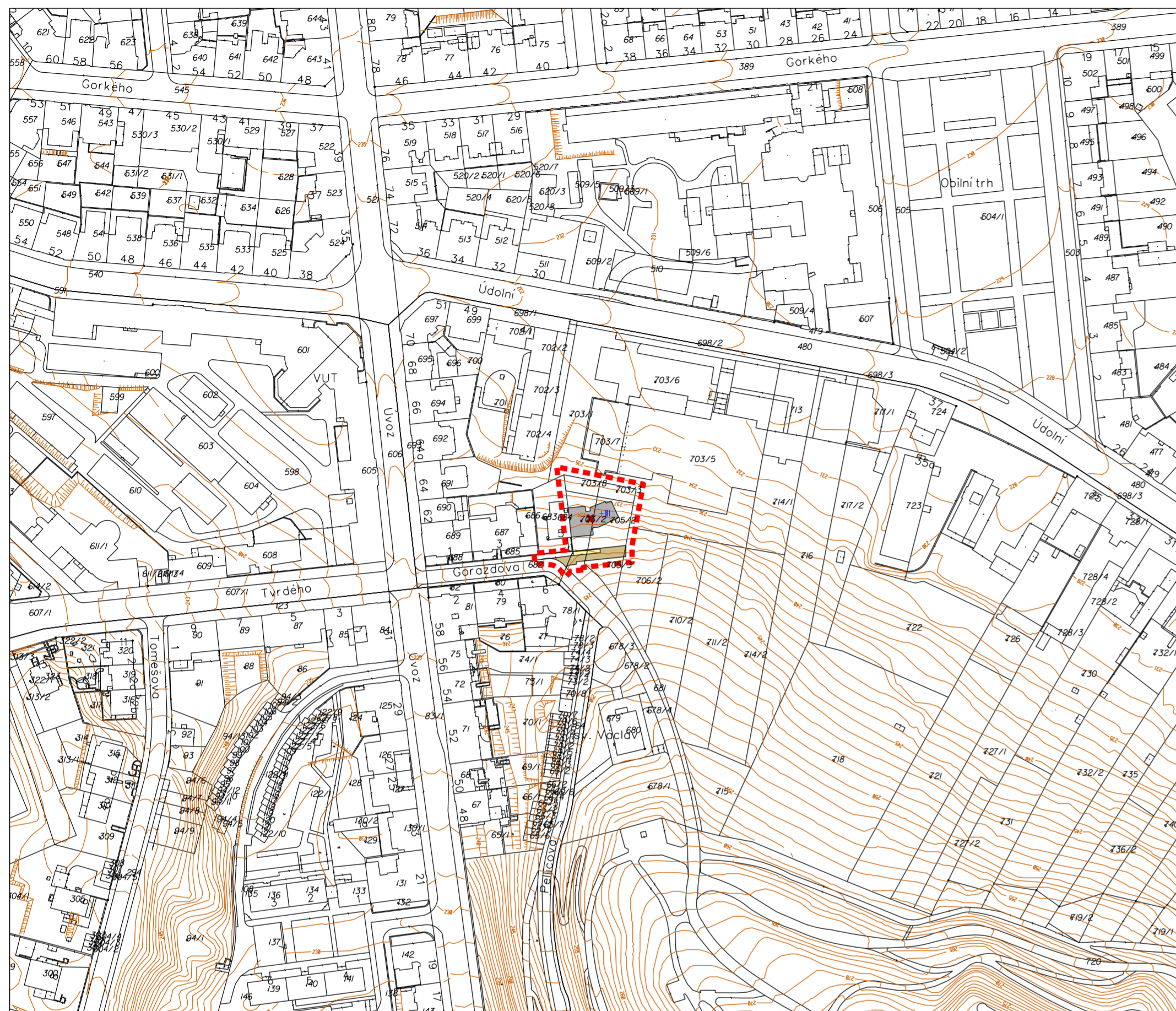


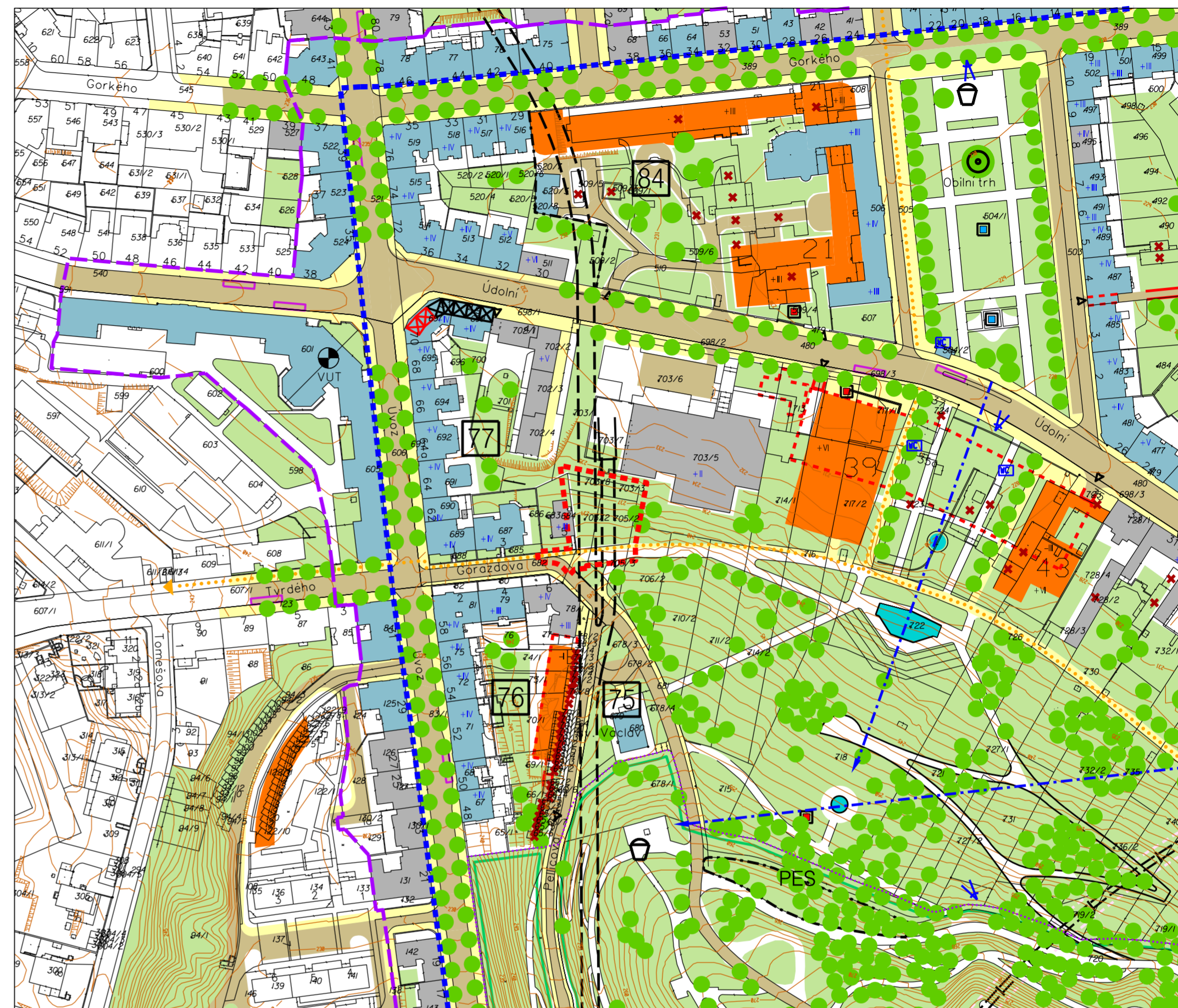
**ZMĚNA RP MPR BRNO RP1/16/Z
Gorazdova 7**



Změna RP MPR Brno RP1/16/Z - Gorazdova 7
MČ Brno-střed, k.ú. Město Brno





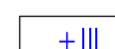
 hranice řešeného území

**REGULAČNÍ PLÁN MĚSTSKÉ PAMÁTKOVÉ REZERVACE BRNO 1998
C06.3 Urbanistické řešení 1 : 2 000**



 hranice řešeného území

LEGENDA ZMĚNY

stav.	navr.	stav.	navr.
ZÁKLADNÍ KATEGORIZACE OBJEKTŮ			
	OBJEKTY NECHRÁNĚNÉ DLE STÁTNÍHO SEZNAMU		PĚŠÍ ZÓNA A KOMUNIKACE PRO PĚŠÍ
	URČENO K ASANACI		KOMUNIKACE
PODMÍNKY PROSTOROVÉ REGULACE			
			POČET NADZEMNÍCH PODLAŽÍ ZÁSTAVBY

ZMĚNA REGULAČNÍHO PLÁNU MPR BRNO RP1/16/Z Gorazdova 7		C06.3	
C06.3 URBANISTICKÉ ŘEŠENÍ ODŮVODNĚNÍ - výkres změny			
ZPRACOVATEL:	Ing. arch. Roman Gale ROMANGALE s.r.o.	PORIZOVATEL:	MAGISTRÁT MĚSTA BRNA Odbor územního plánování a rozvoje
SMLOUVA č. 4119054116	MĚŘITKO 1 : 2 000	B R N O DATUM 09/2021	