

# ÚZEMNÍ PLÁN MĚSTA BRNA

Textová část odůvodnění Příloha č. 5  
kapitola 19

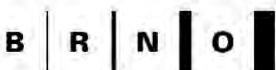
## VYHODNOCENÍ PŘIPOMÍNEK

*bez osobních údajů*

**Fáze:**

**b) Veřejná projednání Návrhu ÚPmB z roku 2020 (červen)**

**svazek 12b**





mmb1es7739355d

MAGISTRÁT MĚSTA BRNA  
Odbor územního plánování a rozvoje

Dopřelo: 24-06-2020

Č.j. MMB: 0266224

Příl.:

3137  
MAGISTRÁT MĚSTA BRNA  
Odbor územního plánování a rozvoje  
Kounicova 67  
601 67 Brno

## NÁMITKA / PŘÍPOMÍNKA

NÁZEV PROJEDNÁVANÉ ÚPD

Změna územního plánu

## Identifikační údaje podatele

## Fyzická osoba/právnícká osoba

Jméno, příjmení /  
Název společnostiDatum narození/  
Identifikační čísloTrvalé bydliště/  
sídloJsem - nejsem\* občan města Brna  Jsem - nejsem\* vlastníkem pozemku/ů nebo stavby v ploše dotčené  
navrhovanou změnou

## Upřesnění obsahu námítky/přípomínky

 K textové části Ke grafické části K procesu pořizování

Městská část

Žabovřesky

Katastrální území

Žabovřesky

Parcelní čísla pozemků (adresa,  
doplňující popis lokality)

Žabovřeské louky, k.ú. Žabovřesky


## Text námítky/přípomínky včetně ZDŮVODNĚNÍ

přílohy:

 ano ne

K návrhu změny územního plánu města Brna, mám následující námítky. Parcely a stavby jsou v současné době využívány pro rekreaci a zahrádkaření a mnohé z nich jsou v soukromém vlastnictví. Z hlediska urbanistického je tato část vhodná pro tyto činnosti a je hojně využívána. Nesouhlasím tímto se změnou, že se tato část stane krajinou zelení. Cyklostezka, která tudy vede nezasahuje do této lokality a nevidím důvod proč krásně upravené zahrady rušit, jelikož i jejich vzhled do lokality zapadá. Navrhuji, aby pozemky byly zařazeny do funkční plochy zahrádek tak, aby bylo zachováno status quo dané lokality a nedošlo navrhovanou změnou územního plánu k nepřiměřenému zásahu do ekosystému této lokality.

V Brně dne 13.6.2020

Podpis: 

## **MMB/0266224/2020**

### **Připomínka**

#### **Vyhodnocení připomínky:**

Podatel připomínky nesouhlasí s vymezenou plochou zeleně a požaduje plochu zahrádek. Územní plán v souladu s § 43 odst. (1) „stavebního zákona“ stanoví zejména základní koncepci rozvoje území obce, ochrany jeho hodnot, jeho plošného a prostorového uspořádání (dále jen "urbanistická koncepce"), uspořádání krajiny a koncepci veřejné infrastruktury atd. Plochy s rozdílným způsobem využití se dle vyhlášky č. 501/2006 Sb., o obecných požadavcích na využívání území, vymezují především dle stávajícího nebo požadovaného způsobu využití a vymezují se i s ohledem na specifické podmínky a charakter území zejména z důvodu omezení střetů vzájemně neslučitelných činností a požadavků na uspořádání a využívání daného území. Pouze druh pozemku či způsob využití pozemku vyplývající z KN nejsou pro vymezení ploch s rozdílným způsobem využití v územním plánu primárním a jediným kritériem.

Zpracovatel Návrhu ÚPmB tak na základě výše uvedeného a své odbornosti prověřil, vyhodnotil a navrhl nejvhodnější možné řešení funkčního využití pozemků p.č. v k.ú. resp. předmětného území. Při tvorbě vycházel zejména z aktuálních podkladů a Pokynů pro vypracování Návrhu ÚPmB, které schválilo Zastupitelstvo města Brna usnesením č. ZM7/3871 na zasedání konaném dne 19. 6. 2018. V Návrhu ÚPmB je tak v předmětné lokalitě zejména z důvodu zachování kontinuity požizované územně plánovací dokumentace a v souladu s právními předpisy navržena plocha krajinné zeleně s vymezeným ochranným překryvným režimem územního systému ekologické stability (ÚSES) a protipovodňových opatření ve stejném rozsahu a lokaci jako ve var. II Konceptu ÚPmB, která byla vybrána na výše uvedeném zastupitelstvu jako výsledná varianta Konceptu ÚPmB pro úpravu Návrhu ÚPmB. Předmětné plochy krajinné zeleně jsou zde určeny zejména z důvodu vymezených ochranných režimů územního systému ekologické stability (ÚSES) - regionálního biocentra ÚSES - RBC JM10 a protipovodňových opatření, jenž vyplývají z nadřazené územně plánovací dokumentace Zásad územního rozvoje Jihomoravského kraje (ZÚR JMK), která je dle § 36 odst. (5) "stavebního zákona" závazná pro pořizování a vydávání územního plánu a dle § 54 odst. 6 Stavebního zákona je obec povinna bez zbytečného odkladu uvést do souladu územní plán s územně plánovací dokumentací vydanou krajem a schválenou politikou územního rozvoje.

Z Návrhu ÚPmB je sice zřejmé, že plochy ÚSES mohou tvořit překryvný režim nad různými plochami s rozdílným způsobem využití, nicméně pokud to územní podmínky umožňují (např. dosud nestavební pozemky bez intenzivní zástavby), je žádoucí pro překryvný režim ÚSES primárně vymezovat právě plochy krajinné zeleně, které nejlépe reflektují požadavky pro existenci a optimální funkčnost skladebných částí ÚSES, protože jsou určeny pro ochranu, rozvoj a zachování přírodních a krajinných hodnot území.

Úkolem územního plánu je také vytvořit na základě zpracovaných podkladů podmínky pro možnost vybudování protipovodňové ochrany. Koridor POP 10 pro realizaci protipovodňové ochrany na území města Brna je v ZÚR JMK vymezen v rámci koncepce ochrany před povodněmi v souladu s Politikou územního rozvoje (pozn. nutno zajistit soulad s § 36 odst. (5) a § 54 odst. (6) stavebního zákona - viz výše). Opatření protipovodňové ochrany (PPO) byla v Návrhu ÚPmB zpřesněna na základě základního koncepčního dokumentu Generelu odvodnění města Brna – část Vodní toky (Pöyry Environment, DHI/2009) a podrobnější Studie přírodě blízká protipovodňová opatření a revitalizace údolních niv hlavních brněnských toků – pořizovatel Povodí Moravy, s.p., zpracovatel Aquatis, 2015). Ohrázování je navrženo za účelem ochrany plochy pro bydlení, tzn. ochrany obyvatel a jejich majetku. Tam, kde jsou pro to vhodné podmínky, je umožněn rozliv, zastavěné oblasti jsou ohrázovány. Vymezení retenčního prostoru je nutné pro kompenzaci omezení rozlivu vlivem ohrázování. V souvislosti s uvedeným jsou v předmětné lokalitě vymezena také veřejně prospěšná opatření (VPO) pro zajištění naplňování veřejného zájmu za účelem ochrany před účinky povodní. Z výrokové textové části Návrhu ÚPmB je zřejmé, že součástí VPS a VPO jsou kromě hlavní stavby také

*stavby vedlejší náležející do celkové objektové skladby stavby, bez kterých by nebylo možné tuto stavbu realizovat a řádně užívat pro stanovený účel.*

*Územní plán musí dále dle § 43 zákona č. 183/2006 Sb., o územním plánování a stavebním řádu (stavební zákon), respektovat řešení obsažené v politice územního rozvoje a územně plánovací dokumentaci kraje (Zásady územního rozvoje Jihomoravského kraje). Je-li v územním plánu respektována plocha pro veřejně prospěšnou stavbu obsažená v územně plánovací dokumentaci vyššího územního celku, nelze zkoumat test proporcionality ve vztahu k územnímu plánu obce (viz rozsudek Nejvyššího správního soudu ze dne 22. 10. 2009, sp. zn. 4 Ao 2/2009).*

*Předmětné území nebylo prověřováno pro účel zahrádek či rekreace ani aktuálně zpracovanou územní studií (ÚS) "Návrh využití zahrádkářských lokalit na území města Brna" (Atelier ERA, 2018), která se ve své "návrhové" části věnovala pouze lokalitám, které byly Konceptem ÚPmB určeny jako plocha zahrádek, a proto se jejím dalším využitím "návrhová" část předmětné ÚS již nezabývala; také z toho důvodu zde nyní nelze potvrdit a vymezit neproověřené funkční využití pro rekreace.*

*Na základě uvedeného není účelné měnit plochu krajinné zeleně "K" či její rozsah, která je v lokalitě "Žabovřeských luk" vymezena zejména z důvodu zachování kontinuity pořizované územně plánovací dokumentace a k zajištění veřejného zájmu na úseku ochrany přírody a krajiny (pozn.: dle § 4 zák.č. 114/1992 Sb., o ochraně přírody a krajiny, v platném znění, je totiž ochrana systému ekologické stability povinností všech vlastníků a uživatelů pozemků tvořících jeho základ; jeho vytváření je veřejným zájmem, na kterém se podílejí vlastníci pozemků, obce i stát.. ) a za účelem ochrany stávajících a návrhových ploch zástavby před ničivými účinky povodní.*

*Pro informaci uvádíme, že v rámci uvedených překryvných režimů, jsou na základě doplňujících podmínek využití území (viz kap. 5 a dále kap. 6) respektovány stávající objekty a podmíněně přípustné takové využití příp. změny staveb, které neomezí funkčnost ÚSES a podstatně neovlivní odtokové poměry v ploše rozlivu.*



mmb1es77393563

MAGISTRÁT MĚSTA BRNA  
Odbor územního plánování a rozvoje

Došlo: 24-06-2020

Č.j. MMB: 0266232

Příl.: .....

3138  
MAGISTRÁT MĚSTA BRNA  
Odbor územního plánování a rozvoje  
Kounicova 67  
601 67 Brno

## NÁMITKA / PŘÍPOMÍNKA

NÁZEV PROJEDNÁVANÉ ÚPD

Změna územního plánu

## Identifikační údaje podatele

## Fyzická osoba/právnícká osoba

Jméno, příjmení /  
Název společnostiDatum narození/  
Identifikační čísloTrvalé bydliště/  
sídlo

Jsem - nejsem\*) občan města Brna

Jsem - nejsem\*) vlastníkem pozemku/ů nebo stavby v ploše dotčené  
navrhovanou změnou

## Upřesnění obsahu námítky/přípomínky

 K textové části Ke grafické části K procesu pořizování

Městská část

Žabovřesky

Katastrální území

Žabovřesky

Parcelní čísla pozemků (adresa,  
doplňující popis lokality)

Žabovřeské louky, k.ú. Žabovřesky

## Text námítky/přípomínky včetně ZDŮVODNĚNÍ

přílohy:

 ano ne

K návrhu změny územního plánu města Brna, mám následující námítky. Parcely a stavby jsou v současné době využívány pro rekreaci a zahrádkaření a mnohé z nich jsou v soukromém vlastnictví. Z hlediska urbanistického je tato část vhodná pro tyto činnosti a je hojně využívána. Nesouhlasím tímto se změnou, že se tato část stane krajinou zelení. Cyklostezka, která tudy vede nezasahuje do této lokality a nevidím důvod proč krásně upravené zahrady rušit, jelikož i jejich vzhled do lokality zapadá. Navrhoji, aby pozemky byly zařazeny do funkční plochy zahrádek tak, aby bylo zachováno status quo dané lokality a nedošlo navrhovanou změnou územního plánu k nepřiměřenému zásahu do ekosystému této lokality.

V Brně dne 13.6.2020

Podpis:

## **MMB/0266232/2020**

### **Připomínka**

#### **Vyhodnocení připomínky:**

Podatel připomínky nesouhlasí s vymezenou plochou zeleně a požaduje plochu zahrádek. Územní plán v souladu s § 43 odst. (1) „stavebního zákona“ stanoví zejména základní koncepci rozvoje území obce, ochrany jeho hodnot, jeho plošného a prostorového uspořádání (dále jen "urbanistická koncepce"), uspořádání krajiny a koncepci veřejné infrastruktury atd. Plochy s rozdílným způsobem využití se dle vyhlášky č. 501/2006 Sb., o obecných požadavcích na využívání území, vymezují především dle stávajícího nebo požadovaného způsobu využití a vymezují se i s ohledem na specifické podmínky a charakter území zejména z důvodu omezení střetů vzájemně neslučitelných činností a požadavků na uspořádání a využívání daného území. Pouze druh pozemku či způsob využití pozemku vyplývající z KN nejsou pro vymezení ploch s rozdílným způsobem využití v územním plánu primárním a jediným kritériem.

Zpracovatel Návrhu ÚPmB tak na základě výše uvedeného a své odbornosti prověřil, vyhodnotil a navrhl nejvhodnější možné řešení funkčního využití pozemků p.č. v k.ú. resp. předmětného území. Při tvorbě vycházel zejména z aktuálních podkladů a Pokynů pro vypracování Návrhu ÚPmB, které schválilo Zastupitelstvo města Brna usnesením č. ZM7/3871 na zasedání konaném dne 19. 6. 2018. V Návrhu ÚPmB je tak v předmětné lokalitě zejména z důvodu zachování kontinuity pořizované územně plánovací dokumentace a v souladu s právními předpisy navržena plocha krajinné zeleně s vymezeným ochranným překryvným režimem územního systému ekologické stability (ÚSES) a protipovodňových opatření ve stejném rozsahu a lokaci jako ve var. II Konceptu ÚPmB, která byla vybrána na výše uvedeném zastupitelstvu jako výsledná varianta Konceptu ÚPmB pro úpravu Návrhu ÚPmB. Předmětné plochy krajinné zeleně jsou zde určeny zejména z důvodu vymezených ochranných režimů územního systému ekologické stability (ÚSES) - regionálního biocentra ÚSES - RBC JM10 a protipovodňových opatření, jenž vyplývají z nadřazené územně plánovací dokumentace Zásad územního rozvoje Jihomoravského kraje (ZÚR JMK), která je dle § 36 odst. (5) "stavebního zákona" závazná pro pořizování a vydávání územního plánu a dle § 54 odst. 6 Stavebního zákona je obec povinna bez zbytečného odkladu uvést do souladu územní plán s územně plánovací dokumentací vydanou krajem a schválenou politikou územního rozvoje.

Z Návrhu ÚPmB je sice zřejmé, že plochy ÚSES mohou tvořit překryvný režim nad různými plochami s rozdílným způsobem využití, nicméně pokud to územní podmínky umožňují (např. dosud nestavební pozemky bez intenzivní zástavby), je žádoucí pro překryvný režim ÚSES primárně vymezovat právě plochy krajinné zeleně, které nejlépe reflektují požadavky pro existenci a optimální funkčnost skladebných částí ÚSES, protože jsou určeny pro ochranu, rozvoj a zachování přírodních a krajinných hodnot území.

Úkolem územního plánu je také vytvořit na základě zpracovaných podkladů podmínky pro možnost vybudování protipovodňové ochrany. Koridor POP 10 pro realizaci protipovodňové ochrany na území města Brna je v ZÚR JMK vymezen v rámci koncepce ochrany před povodněmi v souladu s Politikou územního rozvoje (pozn. nutno zajistit soulad s § 36 odst. (5) a § 54 odst. (6) stavebního zákona - viz výše). Opatření protipovodňové ochrany (PPO) byla v Návrhu ÚPmB zpřesněna na základě základního koncepčního dokumentu Generelu odvodnění města Brna – část Vodní toky (Pöyry Environment, DHI/2009) a podrobnější Studie přírodě blízká protipovodňová opatření a revitalizace údolních niv hlavních brněnských toků – pořizovatel Povodí Moravy, s.p., zpracovatel Aquatis, 2015). Ohrázování je navrženo za účelem ochrany plochy pro bydlení, tzn. ochrany obyvatel a jejich majetku. Tam, kde jsou pro to vhodné podmínky, je umožněn rozliv, zastavěné oblasti jsou ohrázovány. Vymezení retenčního prostoru je nutné pro kompenzaci omezení rozlivu vlivem ohrázování. V souvislosti s uvedeným jsou v předmětné lokalitě vymezena také veřejně prospěšná opatření (VPO) pro zajištění naplňování veřejného zájmu za účelem ochrany před účinky povodní. Z výrokové textové části Návrhu ÚPmB je zřejmé, že součástí VPS a VPO jsou kromě hlavní stavby také

*stavby vedlejší náležející do celkové objektové skladby stavby, bez kterých by nebylo možné tuto stavbu realizovat a řádně užívat pro stanovený účel.*

*Územní plán musí dále dle § 43 zákona č. 183/2006 Sb., o územním plánování a stavebním řádu (stavební zákon), respektovat řešení obsažené v politice územního rozvoje a územně plánovací dokumentaci kraje (Zásady územního rozvoje Jihomoravského kraje). Je-li v územním plánu respektována plocha pro veřejně prospěšnou stavbu obsažená v územně plánovací dokumentaci vyššího územního celku, nelze zkoumat test proporcionality ve vztahu k územnímu plánu obce (viz rozsudek Nejvyššího správního soudu ze dne 22. 10. 2009, sp. zn. 4 Ao 2/2009).*

*Předmětné území nebylo prověřováno pro účel zahrádek či rekreace ani aktuálně zpracovanou územní studií (ÚS) "Návrh využití zahrádkářských lokalit na území města Brna" (Atelier ERA, 2018), která se ve své "návrhové" části věnovala pouze lokalitám, které byly Konceptem ÚPmB určeny jako plocha zahrádek, a proto se jejím dalším využitím "návrhová" část předmětné ÚS již nezabývala; také z toho důvodu zde nyní nelze potvrdit a vymezit neproověřené funkční využití pro rekreace.*

*Na základě uvedeného není účelné měnit plochu krajinné zeleně "K" či její rozsah, která je v lokalitě "Žabovřeských luk" vymezena zejména z důvodu zachování kontinuity pořizované územně plánovací dokumentace a k zajištění veřejného zájmu na úseku ochrany přírody a krajiny (pozn.: dle § 4 zák.č. 114/1992 Sb., o ochraně přírody a krajiny, v platném znění, je totiž ochrana systému ekologické stability povinností všech vlastníků a uživatelů pozemků tvořících jeho základ; jeho vytváření je veřejným zájmem, na kterém se podílejí vlastníci pozemků, obce i stát.. ) a za účelem ochrany stávajících a návrhových ploch zástavby před ničivými účinky povodní.*

*Pro informaci uvádíme, že v rámci uvedených překryvných režimů, jsou na základě doplňujících podmínek využití území (viz kap. 5 a dále kap. 6) respektovány stávající objekty a podmíněně přípustné takové využití příp. změny staveb, které neomezí funkčnost ÚSES a podstatně neovlivní odtokové poměry v ploše rozlivu.*



mmb1es77393568

MAGISTRÁT MĚSTA BRNA  
Odbor územního plánování a rozvoje

Došlo: 24-06-2020

Č.j. MMB: 0266240  
Příl.: .....

3139

MAGISTRÁT MĚSTA BRNA  
Odbor územního plánování a rozvoje  
Kounicova 67  
601 67 Brno

## NÁMITKA / PŘIPOMÍNKA

NÁZEV PROJEDNÁVANÉ ÚPD

Změna územního plánu

### Identifikační údaje podatele

#### Fyzická osoba/právnícká osoba

Jméno, příjmení /  
Název společnosti

Datum narození/  
Identifikační číslo

Trvalé bydliště/  
sídlo

Jsem - nejsem\*) občan města Brna

Jsem - nejsem\*) vlastníkem pozemku/ů nebo stavby v ploše dotčené  
navrhovanou změnou

### Upřesnění obsahu námítky/připomínky

K textové části

Ke grafické části

K procesu pořizování

Městská část

Žabovřesky

Katastrální území

Žabovřesky

Parcelní čísla pozemků (adresa,  
doplňující popis lokality)

Žabovřeské louky, k.ú. Žabovřesky

### Text námítky/připomínky včetně ZDŮVODNĚNÍ

přílohy

ano

ne

K návrhu změny územního plánu města Brna, mám následující námítky. Parcely a stavby jsou v současné době využívány pro rekreaci a zahrádkaření a mnohé z nich jsou v soukromém vlastnictví. Z hlediska urbanistického je tato část vhodná pro tyto činnosti a je hojně využívána. Nesouhlasím tímto se změnou, že se tato část stane krajinou zelení. Cyklostezka, která tudy vede nezasahuje do této lokality a nevidím důvod proč krásně upravené zahrady rušit, jelikož i jejich vzhled do lokality zapadá. Navrhuji, aby pozemky byly zařazeny do funkční plochy zahrádek tak, aby bylo zachováno status quo dané lokality a nedošlo navrhovanou změnou územního plánu k nepřiměřenému zásahu do ekosystému této lokality.

V Brně dne 13.6.2020

Podpis: .....



## **MMB/0266240/2020**

### **Připomínka**

#### **Vyhodnocení připomínky:**

*Podatel připomínky nesouhlasí s vymezenou plochou zeleně a požaduje plochu zahrádek. Územní plán v souladu s § 43 odst. (1) „stavebního zákona“ stanoví zejména základní koncepci rozvoje území obce, ochrany jeho hodnot, jeho plošného a prostorového uspořádání (dále jen "urbanistická koncepce"), uspořádání krajiny a koncepci veřejné infrastruktury atd. Plochy s rozdílným způsobem využití se dle vyhlášky č. 501/2006 Sb., o obecných požadavcích na využívání území, vymezují především dle stávajícího nebo požadovaného způsobu využití a vymezují se i s ohledem na specifické podmínky a charakter území zejména z důvodu omezení střetů vzájemně neslučitelných činností a požadavků na uspořádání a využívání daného území. Pouze druh pozemku či způsob využití pozemku vyplývající z KN nejsou pro vymezení ploch s rozdílným způsobem využití v územním plánu primárním a jediným kritériem.*

*Zpracovatel Návrhu ÚPmB tak na základě výše uvedeného a své odbornosti prověřil, vyhodnotil a navrhl nejvhodnější možné řešení funkčního využití pozemků p.č. v k.ú. resp. předmětného území. Při tvorbě vycházel zejména z aktuálních podkladů a Pokynů pro vypracování Návrhu ÚPmB, které schválilo Zastupitelstvo města Brna usnesením č. ZM7/3871 na zasedání konaném dne 19. 6. 2018. V Návrhu ÚPmB je tak v předmětné lokalitě zejména z důvodu zachování kontinuity pořizované územně plánovací dokumentace a v souladu s právními předpisy navržena plocha krajinné zeleně s vymezeným ochranným překryvným režimem územního systému ekologické stability (ÚSES) a protipovodňových opatření ve stejném rozsahu a lokaci jako ve var. II Konceptu ÚPmB, která byla vybrána na výše uvedeném zastupitelstvu jako výsledná varianta Konceptu ÚPmB pro úpravu Návrhu ÚPmB. Předmětné plochy krajinné zeleně jsou zde určeny zejména z důvodu vymezených ochranných režimů územního systému ekologické stability (ÚSES) - regionálního biocentra ÚSES - RBC JM10 a protipovodňových opatření, jenž vyplývají z nadřazené územně plánovací dokumentace Zásad územního rozvoje Jihomoravského kraje (ZÚR JMK), která je dle § 36 odst. (5) "stavebního zákona" závazná pro pořizování a vydávání územního plánu a dle § 54 odst. 6 Stavebního zákona je obec povinna bez zbytečného odkladu uvést do souladu územní plán s územně plánovací dokumentací vydanou krajem a schválenou politikou územního rozvoje.*

*Z Návrhu ÚPmB je sice zřejmé, že plochy ÚSES mohou tvořit překryvný režim nad různými plochami s rozdílným způsobem využití, nicméně pokud to územní podmínky umožňují (např. dosud nestavební pozemky bez intenzivní zástavby), je žádoucí pro překryvný režim ÚSES primárně vymezovat právě plochy krajinné zeleně, které nejlépe reflektují požadavky pro existenci a optimální funkčnost skladebných částí ÚSES, protože jsou určeny pro ochranu, rozvoj a zachování přírodních a krajinných hodnot území.*

*Úkolem územního plánu je také vytvořit na základě zpracovaných podkladů podmínky pro možnost vybudování protipovodňové ochrany. Koridor POP 10 pro realizaci protipovodňové ochrany na území města Brna je v ZÚR JMK vymezen v rámci koncepce ochrany před povodněmi v souladu s Politikou územního rozvoje (pozn. nutno zajistit soulad s § 36 odst. (5) a § 54 odst. (6) stavebního zákona - viz výše). Opatření protipovodňové ochrany (PPO) byla v Návrhu ÚPmB zpřesněna na základě základního koncepčního dokumentu Generelu odvodnění města Brna – část Vodní toky (Pöyry Environment, DHI/2009) a podrobnější Studie přírodě blízká protipovodňová opatření a revitalizace údolních niv hlavních brněnských toků – pořizovatel Povodí Moravy, s.p., zpracovatel Aquatis, 2015). Ohrázování je navrženo za účelem ochrany plochy pro bydlení, tzn. ochrany obyvatel a jejich majetku. Tam, kde jsou pro to vhodné podmínky, je umožněn rozliv, zastavěné oblasti jsou ohrázovány. Vymezení retenčního prostoru je nutné pro kompenzaci omezení rozlivu vlivem ohrázování. V souvislosti s uvedeným jsou v předmětné lokalitě vymezena také veřejně prospěšná opatření (VPO) pro zajištění naplňování veřejného zájmu za účelem ochrany před účinky povodní. Z výrokové textové části Návrhu ÚPmB je zřejmé, že součástí VPS a VPO jsou kromě hlavní stavby také*

*stavby vedlejší náležející do celkové objektové skladby stavby, bez kterých by nebylo možné tuto stavbu realizovat a řádně užívat pro stanovený účel.*

*Územní plán musí dále dle § 43 zákona č. 183/2006 Sb., o územním plánování a stavebním řádu (stavební zákon), respektovat řešení obsažené v politice územního rozvoje a územně plánovací dokumentaci kraje (Zásady územního rozvoje Jihomoravského kraje). Je-li v územním plánu respektována plocha pro veřejně prospěšnou stavbu obsažená v územně plánovací dokumentaci vyššího územního celku, nelze zkoumat test proporcionality ve vztahu k územnímu plánu obce (viz rozsudek Nejvyššího správního soudu ze dne 22. 10. 2009, sp. zn. 4 Ao 2/2009).*

*Předmětné území nebylo prověřováno pro účel zahrádek či rekreace ani aktuálně zpracovanou územní studií (ÚS) "Návrh využití zahrádkářských lokalit na území města Brna" (Atelier ERA, 2018), která se ve své "návrhové" části věnovala pouze lokalitám, které byly Konceptem ÚPmB určeny jako plocha zahrádek, a proto se jejím dalším využitím "návrhová" část předmětné ÚS již nezabývala; také z toho důvodu zde nyní nelze potvrdit a vymezit neproověřené funkční využití pro rekreace.*

*Na základě uvedeného není účelné měnit plochu krajinné zeleně "K" či její rozsah, která je v lokalitě "Žabovřeských luk" vymezena zejména z důvodu zachování kontinuity pořizované územně plánovací dokumentace a k zajištění veřejného zájmu na úseku ochrany přírody a krajiny (pozn.: dle § 4 zák.č. 114/1992 Sb., o ochraně přírody a krajiny, v platném znění, je totiž ochrana systému ekologické stability povinností všech vlastníků a uživatelů pozemků tvořících jeho základ; jeho vytváření je veřejným zájmem, na kterém se podílejí vlastníci pozemků, obce i stát.. ) a za účelem ochrany stávajících a návrhových ploch zástavby před ničivými účinky povodní.*

*Pro informaci uvádíme, že v rámci uvedených překryvných režimů, jsou na základě doplňujících podmínek využití území (viz kap. 5 a dále kap. 6) respektovány stávající objekty a podmíněně přípustné takové využití příp. změny staveb, které neomezí funkčnost ÚSES a podstatně neovlivní odtokové poměry v ploše rozlivu.*



mmb1es77393574

MAGISTRÁT MĚSTA BRNA  
Odbor územního plánování a rozvoje

Došlo: 24-06-2020

Č.j. MMB: 0266249  
Příl.: .....

3140

MAGISTRÁT MĚSTA BRNA  
Odbor územního plánování a rozvoje  
Kounicova 67  
601 67 Brno

## NÁMITKA / PŘIPOMÍNKA

NÁZEV PROJEDNÁVANÉ ÚPD

Změna územního plánu

## Identifikační údaje podatele

## Fyzická osoba/právnícká osoba

Jméno, příjmení /  
Název společnostiDatum narození/  
Identifikační čísloTrvalé bydliště/  
sídlo

Jsem - nejsem\*) občan města Brna

Jsem - nejsem\*) vlastníkem pozemku/ů nebo stavby v ploše dotčené  
navrhovanou změnou

## Upřesnění obsahu námítky/připomínky

 K textové části Ke grafické části K procesu pořizování

Městská část

Žabovřesky

Katastrální území

Žabovřesky

Parcelní čísla pozemků (adresa,  
doplňující popis lokality)

Žabovřeské louky, k.ú. Žabovřesky

## Text námítky/připomínky včetně ZDŮVODNĚNÍ

přílohy:

 ano ne

K návrhu změny územního plánu města Brna, mám následující námítky. Parcely a stavby jsou v současné době využívány pro rekreaci a zahrádkaření a mnohé z nich jsou v soukromém vlastnictví. Z hlediska urbanistického je tato část vhodná pro tyto činnosti a je hojně využívána. Nesouhlasím tímto se změnou, že se tato část stane krajinou zelení. Cyklostezka, která tudy vede nezasahuje do této lokality a nevidím důvod proč krásně upravené zahrady rušit, jelikož i jejich vzhled do lokality zapadá. Navrhuji, aby pozemky byly zařazeny do funkční plochy zahrádek tak, aby bylo zachováno status quo dané lokality a nedošlo navrhovanou změnou územního plánu k nepřiměřenému zásahu do ekosystému této lokality.

V Brně dne 13.6.2020

Podpis: .....

## **MMB/0266249/2020**

### **Připomínka**

#### **Vyhodnocení připomínky:**

Podatel připomínky nesouhlasí s vymezenou plochou zeleně a požaduje plochu zahrádek. Územní plán v souladu s § 43 odst. (1) „stavebního zákona“ stanoví zejména základní koncepci rozvoje území obce, ochrany jeho hodnot, jeho plošného a prostorového uspořádání (dále jen "urbanistická koncepce"), uspořádání krajiny a koncepci veřejné infrastruktury atd. Plochy s rozdílným způsobem využití se dle vyhlášky č. 501/2006 Sb., o obecných požadavcích na využívání území, vymezují především dle stávajícího nebo požadovaného způsobu využití a vymezují se i s ohledem na specifické podmínky a charakter území zejména z důvodu omezení střetů vzájemně neslučitelných činností a požadavků na uspořádání a využívání daného území. Pouze druh pozemku či způsob využití pozemku vyplývající z KN nejsou pro vymezení ploch s rozdílným způsobem využití v územním plánu primárním a jediným kritériem.

Zpracovatel Návrhu ÚPmB tak na základě výše uvedeného a své odbornosti prověřil, vyhodnotil a navrhl nejvhodnější možné řešení funkčního využití pozemků p.č. v k.ú. resp. předmětného území. Při tvorbě vycházel zejména z aktuálních podkladů a Pokynů pro vypracování Návrhu ÚPmB, které schválilo Zastupitelstvo města Brna usnesením č. ZM7/3871 na zasedání konaném dne 19. 6. 2018. V Návrhu ÚPmB je tak v předmětné lokalitě zejména z důvodu zachování kontinuity pořizované územně plánovací dokumentace a v souladu s právními předpisy navržena plocha krajinné zeleně s vymezeným ochranným překryvným režimem územního systému ekologické stability (ÚSES) a protipovodňových opatření ve stejném rozsahu a lokaci jako ve var. II Konceptu ÚPmB, která byla vybrána na výše uvedeném zastupitelstvu jako výsledná varianta Konceptu ÚPmB pro úpravu Návrhu ÚPmB. Předmětné plochy krajinné zeleně jsou zde určeny zejména z důvodu vymezených ochranných režimů územního systému ekologické stability (ÚSES) - regionálního biocentra ÚSES - RBC JM10 a protipovodňových opatření, jenž vyplývají z nadřazené územně plánovací dokumentace Zásad územního rozvoje Jihomoravského kraje (ZÚR JMK), která je dle § 36 odst. (5) "stavebního zákona" závazná pro pořizování a vydávání územního plánu a dle § 54 odst. 6 Stavebního zákona je obec povinna bez zbytečného odkladu uvést do souladu územní plán s územně plánovací dokumentací vydanou krajem a schválenou politikou územního rozvoje.

Z Návrhu ÚPmB je sice zřejmé, že plochy ÚSES mohou tvořit překryvný režim nad různými plochami s rozdílným způsobem využití, nicméně pokud to územní podmínky umožňují (např. dosud nestavební pozemky bez intenzivní zástavby), je žádoucí pro překryvný režim ÚSES primárně vymezovat právě plochy krajinné zeleně, které nejlépe reflektují požadavky pro existenci a optimální funkčnost skladebných částí ÚSES, protože jsou určeny pro ochranu, rozvoj a zachování přírodních a krajinných hodnot území.

Úkolem územního plánu je také vytvořit na základě zpracovaných podkladů podmínky pro možnost vybudování protipovodňové ochrany. Koridor POP 10 pro realizaci protipovodňové ochrany na území města Brna je v ZÚR JMK vymezen v rámci koncepce ochrany před povodněmi v souladu s Politikou územního rozvoje (pozn. nutno zajistit soulad s § 36 odst. (5) a § 54 odst. (6) stavebního zákona - viz výše). Opatření protipovodňové ochrany (PPO) byla v Návrhu ÚPmB zpřesněna na základě základního koncepčního dokumentu Generelu odvodnění města Brna – část Vodní toky (Pöyry Environment, DHI/2009) a podrobnější Studie přírodě blízká protipovodňová opatření a revitalizace údolních niv hlavních brněnských toků – pořizovatel Povodí Moravy, s.p., zpracovatel Aquatis, 2015). Ohrázování je navrženo za účelem ochrany plochy pro bydlení, tzn. ochrany obyvatel a jejich majetku. Tam, kde jsou pro to vhodné podmínky, je umožněn rozliv, zastavěné oblasti jsou ohrázovány. Vymezení retenčního prostoru je nutné pro kompenzaci omezení rozlivu vlivem ohrázování. V souvislosti s uvedeným jsou v předmětné lokalitě vymezena také veřejně prospěšná opatření (VPO) pro zajištění naplňování veřejného zájmu za účelem ochrany před účinky povodní. Z výrokové textové části Návrhu ÚPmB je zřejmé, že součástí VPS a VPO jsou kromě hlavní stavby také

*stavby vedlejší náležející do celkové objektové skladby stavby, bez kterých by nebylo možné tuto stavbu realizovat a řádně užívat pro stanovený účel.*

*Územní plán musí dále dle § 43 zákona č. 183/2006 Sb., o územním plánování a stavebním řádu (stavební zákon), respektovat řešení obsažené v politice územního rozvoje a územně plánovací dokumentaci kraje (Zásady územního rozvoje Jihomoravského kraje). Je-li v územním plánu respektována plocha pro veřejně prospěšnou stavbu obsažená v územně plánovací dokumentaci vyššího územního celku, nelze zkoumat test proporcionality ve vztahu k územnímu plánu obce (viz rozsudek Nejvyššího správního soudu ze dne 22. 10. 2009, sp. zn. 4 Ao 2/2009).*

*Předmětné území nebylo prověřováno pro účel zahrádek či rekreace ani aktuálně zpracovanou územní studií (ÚS) "Návrh využití zahrádkářských lokalit na území města Brna" (Atelier ERA, 2018), která se ve své "návrhové" části věnovala pouze lokalitám, které byly Konceptem ÚPmB určeny jako plocha zahrádek, a proto se jejím dalším využitím "návrhová" část předmětné ÚS již nezabývala; také z toho důvodu zde nyní nelze potvrdit a vymezit neproověřené funkční využití pro rekreace.*

*Na základě uvedeného není účelné měnit plochu krajinné zeleně "K" či její rozsah, která je v lokalitě "Žabovřeských luk" vymezena zejména z důvodu zachování kontinuity pořizované územně plánovací dokumentace a k zajištění veřejného zájmu na úseku ochrany přírody a krajiny (pozn.: dle § 4 zák.č. 114/1992 Sb., o ochraně přírody a krajiny, v platném znění, je totiž ochrana systému ekologické stability povinností všech vlastníků a uživatelů pozemků tvořících jeho základ; jeho vytváření je veřejným zájmem, na kterém se podílejí vlastníci pozemků, obce i stát.. ) a za účelem ochrany stávajících a návrhových ploch zástavby před ničivými účinky povodní.*

*Pro informaci uvádíme, že v rámci uvedených překryvných režimů, jsou na základě doplňujících podmínek využití území (viz kap. 5 a dále kap. 6) respektovány stávající objekty a podmíněně přípustné takové využití příp. změny staveb, které neomezí funkčnost ÚSES a podstatně neovlivní odtokové poměry v ploše rozlivu.*



mmb1es77393581

MAGISTRÁT MĚSTA BRNA  
Odbor územního plánování a rozvoje

Došlo: 24-06-2020

Č.j. MMB: 0266263

Příl.: .....

3142  
MAGISTRÁT MĚSTA BRNA  
Odbor územního plánování a rozvoje  
Kounicova 67  
601 67 Brno

## NÁMITKA / PŘIPOMÍNKA

NÁZEV PROJEDNÁVANÉ ÚPD

Změna územního plánu

## Identifikační údaje podatele

## Fyzická osoba/právnícká osoba

Jméno, příjmení /  
Název společnostiDatum narození/  
Identifikační čísloTrvalé bydliště/  
sídlo Jsem - nejsem\*) občan města Brna Jsem - nejsem\*) vlastníkem pozemku/ů nebo stavby v ploše dotčené  
navrhovanou změnou

## Upřesnění obsahu námítky/připomínky

 K textové části Ke grafické části K procesu pořizování

Městská část

Žabovřesky

Katastrální území

Žabovřesky

Parcelní čísla pozemků (adresa,  
doplňující popis lokality)

Žabovřeské louky, k.ú. Žabovřesky

## Text námítky/připomínky včetně ZDŮVODNĚNÍ

přílohy:

 ano ne

K návrhu změny územního plánu města Brna, mám následující námítky. Parcely a stavby jsou v současné době využívány pro rekreaci a zahrádkaření a mnohé z nich jsou v soukromém vlastnictví. Z hlediska urbanistického je tato část vhodná pro tyto činnosti a je hojně využívána. Nesouhlasím tímto se změnou, že se tato část stane krajinou zelení. Cyklostezka, která tudy vede nezasahuje do této lokality a nevidím důvod proč krásně upravené zahrady rušit, jelikož i jejich vzhled do lokality zapadá. Navrhuji, aby pozemky byly zařazeny do funkční plochy zahrádek tak, aby bylo zachováno status quo dané lokality a nedošlo navrhovanou změnou územního plánu k nepřiměřenému zásahu do ekosystému této lokality.

V Brně dne 13.6.2020

Podpis: ....

## **MMB/0266263/2020**

### ***Připomínka***

#### **Vyhodnocení připomínky:**

*Pozemky v lokalitě Žabovřeské louky jsou pro realizaci městské a krajinné zeleně určeny dlouhodobě, již v aktuálně platném územním plánu. Současné využití území pro zahrádkářské účely je tedy dočasným využitím území. Plochy zeleně mají být veřejně přístupné. V této lokalitě jsou v Návrhu vymezeny také v souladu s projednaným konceptem územního plánu a i v souvislosti s protipovodňovými opatřeními, která ukládá řešit nadřazená územně plánovací dokumentace, ze které vyplývají požadavky i na realizaci územního systému ekologické stability. V ploše krajinné zeleně je zde navrženo regionální biocentrum ÚSES a v obou typech ploch zeleně vymezen retenční prostor řeky. Tento stav je výhledový. Před realizací ploch zeleně, která může proběhnout v dlouhodobém časovém horizontu, je třeba pozemky z pozice města majetkově vypořádat. Do té doby se předpokládá využití v souladu s obecnými podmínkami využití území (viz kap. 6.2. závazné textové části).*

3143

Statutární město Brno  
Doručeno: 24.06.2020  
MMB/0266276/2020  
Listy: 1 přílohy: 1  
druh: 11/sv.



MAGISTRÁT MĚSTA BRNA  
Odbor územního plánování a rozvoje  
Došlo: 24-06-2020  
Č.j. MMB: 0266276  
Příl.: .....

MAGISTRÁT MĚSTA BRNA  
Odbor územního plánování a rozvoje  
Kounicova 67  
601 67 Brno

### NÁMITKA / PŘIPOMÍNKA

NÁZEV PROJEDNÁVANÉ ÚPD **Změna územního plánu**

#### Identifikační údaje podatele

#### Fyzická osoba/právnícká osoba

Jméno, příjmení / Název společnosti	
Datum narození/ Identifikační číslo	
Trvalé bydliště/ sídl	
<input checked="" type="checkbox"/> Jsem - nejsem*) občan města Brna	<input checked="" type="checkbox"/> Jsem - nejsem*) vlastníkem pozemku/ů nebo stavby v ploše dotčené navrhovanou změnou

#### Upřesnění obsahu námítky/připomínky

<input checked="" type="checkbox"/> K textové části	<input type="checkbox"/> Ke grafické části	<input type="checkbox"/> K procesu pořizování
Městská část	Žabovřesky	
Katastrální území	Žabovřesky	
Parcelní čísla pozemků (adresa, doplňující popis lokality)	Žabovřeské louky, k.ú. Žabovřesky	

#### Text námítky/připomínky včetně ZDŮVODNĚNÍ

přílohy:

ano

ne

K návrhu změny územního plánu města Brna, mám následující námítky. Parcely a stavby jsou v současné době využívány pro rekreaci a zahrádkaření a mnohé z nich jsou v soukromém vlastnictví. Z hlediska urbanistického je tato část vhodná pro tyto činnosti a je hojně využívána. Nesouhlasím tímto se změnou, že se tato část stane krajinou zelení. Cyklostezka, která tudy vede nezasahuje do této lokality a nevidím důvod proč krásně upravené zahrady rušit, jelikož i jejich vzhled do lokality zapadá. Navrhují, aby pozemky byly zařazeny do funkční plochy zahrádek tak, aby bylo zachováno status quo dané lokality a nedošlo navrhovanou změnou územního plánu k nepřiměřenému zásahu do ekosystému této lokality.

V Brně dne 13.6.2020	Podpis: .....
----------------------	---------------



## **MMB/0266276/2020**

### ***Připomínka***

#### **Vyhodnocení připomínky:**

*Pozemky v lokalitě Žabovřeské louky jsou pro realizaci městské a krajinné zeleně určeny dlouhodobě, již v aktuálně platném územním plánu. Současné využití území pro zahrádkářské účely je tedy dočasným využitím území. Plochy zeleně mají být veřejně přístupné. V této lokalitě jsou v Návrhu vymezeny také v souladu s projednaným konceptem územního plánu a i v souvislosti s protipovodňovými opatřeními, která ukládá řešit nadřazená územně plánovací dokumentace, ze které vyplývají požadavky i na realizaci územního systému ekologické stability. V ploše krajinné zeleně je zde navrženo regionální biocentrum ÚSES a v obou typech ploch zeleně vymezen retenční prostor řeky. Tento stav je výhledový. Před realizací ploch zeleně, která může proběhnout v dlouhodobém časovém horizontu, je třeba pozemky z pozice města majetkově vypořádat. Do té doby se předpokládá využití v souladu s obecnými podmínkami využití území (viz kap. 6.2. závazné textové části).*



mmb1es77393593

MAGISTRÁT MĚSTA BRNA  
Odbor územního plánování a rozvoje

Došlo: 24-06-2020

Č.j. MMB: 0266284  
Příl.: .....

3144

MAGISTRÁT MĚSTA BRNA  
Odbor územního plánování a rozvoje  
Kounicova 67  
601 67 Brno

## NÁMITKA / PŘIPOMÍNKA

NÁZEV PROJEDNÁVANÉ ÚPD

Změna územního plánu

### Identifikační údaje podatele

#### Fyzická osoba/právnícká osoba

Jméno, příjmení /  
Název společnosti

Datum narození/  
Identifikační číslo

Trvalé bydliště/  
sídlo

Jsem - nejsem\*) občan města Brna

Jsem - nejsem\*) vlastníkem pozemku/ů nebo stavby v ploše dotčené navrhovanou změnou

### Upřesnění obsahu námítky/připomínky

K textové části

Ke grafické části

K procesu pořizování

Městská část

Žabovřesky

Katastrální území

Žabovřesky

Parcelní čísla pozemků (adresa,  
doplňující popis lokality)

Žabovřeské louky, k.ú. Žabovřesky

### Text námítky/připomínky včetně ZDŮVODNĚNÍ

přílohy:

ano

ne

K návrhu změny územního plánu města Brna, mám následující námítky. Parcely a stavby jsou v současné době využívány pro rekreaci a zahrádkaření a mnohé z nich jsou v soukromém vlastnictví. Z hlediska urbanistického je tato část vhodná pro tyto činnosti a je hojně využívána. Nesouhlasím tímto se změnou, že se tato část stane krajinou zelení. Cyklostezka, která tudy vede nezasahuje do této lokality a nevidím důvod proč krásně upravené zahrady rušit, jelikož i jejich vzhled do lokality zapadá. Navrhuji, aby pozemky byly zařazeny do funkční plochy zahrádek tak, aby bylo zachováno status quo dané lokality a nedošlo navrhovanou změnou územního plánu k nepřiměřenému zásahu do ekosystému této lokality.

V Brně dne 13.6.2020

Podpis: .....

## **MMB/0266284/2020**

### ***Připomínka***

#### **Vyhodnocení připomínky:**

*Pozemky v lokalitě Žabovřeské louky jsou pro realizaci městské a krajinné zeleně určeny dlouhodobě, již v aktuálně platném územním plánu. Současné využití území pro zahrádkářské účely je tedy dočasným využitím území. Plochy zeleně mají být veřejně přístupné. V této lokalitě jsou v Návrhu vymezeny také v souladu s projednaným konceptem územního plánu a i v souvislosti s protipovodňovými opatřeními, která ukládá řešit nadřazená územně plánovací dokumentace, ze které vyplývají požadavky i na realizaci územního systému ekologické stability. V ploše krajinné zeleně je zde navrženo regionální biocentrum ÚSES a v obou typech ploch zeleně vymezen retenční prostor řeky. Tento stav je výhledový. Před realizací ploch zeleně, která může proběhnout v dlouhodobém časovém horizontu, je třeba pozemky z pozice města majetkově vypořádat. Do té doby se předpokládá využití v souladu s obecnými podmínkami využití území (viz kap. 6.2. závazné textové části).*

MAGISTRÁT MĚSTA BRNA  
 podatelna 20  
 Došlo dne 29 -06- 2020  
 Č.j. MMB: .....  
 Příl.: .....

MAGISTRÁT MĚSTA BRNA  
 Odbor územního plánování a rozvoje  
 Kounicova 67  
 601 67 Brno


3483

**NÁMITKA / PŘIPOMÍNKA**

MAGISTRÁT MĚSTA BRNA  
 Odbor územního plánování a rozvoje  
 Došlo: 30 -06- 2020  
 Č.j. MMB: 0266285  
 Příl.: .....

<b>NÁZEV PROJEDNÁVANÉ ÚPD</b>	Návrh územního plánu města Brna Ma/1 Východní obchvat Maloměřice-Obřany
-------------------------------	--

**Identifikační údaje podatele**  
 Fyzická osoba/právnícká osoba

Jméno, příjmení / Název společnosti	[redacted]	Statutární město Brno Magistrát města Brna MMB/0266285/2020 2 přílohy
Datum narození/ Identifikační číslo	[redacted]	
Trvalé bydliště/ sídlo	[redacted]	1es77393594 Doručeno: 29.06.2020
Jsem - nejsem*) občan města Brna	Jsem - nejsem*) vlastníkem pozemku/ů nebo stavby v ploše dotčené navrhovanou změnou Katastrální území Obřany , parc č.	

**Upřesnění obsahu námítky/připomínky**

<input checked="" type="checkbox"/> K textové části	<input checked="" type="checkbox"/> Ke grafické části	<input checked="" type="checkbox"/> K procesu pořizování
Městská část	Maloměřice a Obřany	
Katastrální území	Obřany	
Parcelní čísla pozemků (adresa, doplňující popis lokality)	Ma/1 Východní obchvat Maloměřice-Obřany	

**Text námítky/připomínky včetně ZDŮVODNĚNÍ**

přílohy:  
 ano  
 ne

Nesouhlasím s navrhovanou trasou silnice, označovanou jako východní obchvat Maloměřice-Obřany Ma/1. Jsem majitelem výše specifikovaných nemovitostí v k.ú. Obřany a navrhovaná silnice by způsobila jejich nevratné poškození a bylo by mi znemožněno jejich další užívání. Obchvat by v celé lokalitě ohrozil kvalitu podzemních zdrojů vody, způsobil by hlukovou zátěž, byl by zdrojem znečištění ovzduší a silnice by zásadně poškodila ráz krajiny a znemožnila by rekreační využívání zahrad v okolí. Obchvat by z dopravního hlediska tranzitní dopravu nevyřešil, protože automobily by nadále směřovaly nejkratší cestou na Husovický tunel.

Navrhovaná trasa silnice by nevratným způsobem poškodila přírodní památku ev.č. 1 [redacted] Obřanská stráž. Na této lokalitě i v jejím okolí, tzn přímo v navrhované trase silnice se prokazatelně vyskytuje řada chráněných druhů živočichů i rostlin dle vyhl. 395/1992 Sb.

Z kriticky ohrožených druhů živočichů se v navrhované trase obchvatu vyskytují kudlanka nábožná, pestrokrídlec podražcový, jasoň červenooký, ještěrka zelená, vrápenec malý a vrápenec velký, ze silně ohrožených několik druhů netopýrů, ještěrka obecná, slepýš křehký, dudek chocholatý, čáp černý, ledňáček říční, sýček obecný, žluva hajní, kavka obecná, krahujec obecný a další. Dále zde žije množství druhů za kategorie ohrožených: čmeláci, střevlíci, či motýli, m.j. otakárek fenyklový, otakárek ovocný , veverka obecná, ořešník kropenatý, strakapoud prostřední, tuhýk obecný, jestřáb lesní, krkavec velký, a další.

Z chráněných druhů rostlin zde rostou silně ohrožené druhy kavyl chlupatý, kavyl sličný, kavyl tenkolistý, koniklec velkokvětý a lomikámen trojprstý a z ohrožených druhů např. hvězdice chlumní, kavyl Ivanův, oman oko Kristovo a další.

Trasa obchvatu je navržena přes památkově chráněný areál území „hradisko Obřany a pohřebiště

Široká“ ( kulturní památka rejst. č. ÚSKP 15107/7-338 ). Toto opevněné výšinné sídliště z pozdní doby bronzové se žárovým pohřebištěm, z nichž pochází velké množství archeologických nálezů představuje vysoce hodnotnou archeologickou i kulturně-historickou památku evropského významu.

Navrhuji odstranit navrhovanou trasu obchvatu z ÚP. Z dopravního hlediska praktičtější a z hlediska financování mnohonásobně levnější je trasa přes lokalitu Panská Lícha okolo sídliště Lesná.

V Brně

dne

26/6 2020

Podpis: .

*\*nehodící se škrtněte*

## **MMB/0266285/2020**

### ***Připomínka***

#### **Vyhodnocení připomínky:**

*Připomínce se vyhovuje částečně.*


*V rámci podání je vysloven nesouhlas s vymezením trasy Ma/1 a zásahem do území, demolicí staveb a narušení přírodních hodnot.*

*Trasa záměru Ma/1 byla vyhodnocena v územní studii Jihomoravského kraje a v současné době tento záměr ukládají Zásady územního rozvoje Jihomoravského kraje v kapitole H.4 (čl. 435).*

*Z tohoto důvodu nelze požadavku na zrušení záměru vyhovět.*

*Současně však byl z pozice Ministerstva kultury vznesen požadavek na zachování cenné lokality Obřanského hradiska, což je možné pouze za předpokladu podpovrchového vedení trasy.*

*Z tohoto důvodu je nutné v tomto úseku zpracovat vedení záměru Ma/1 v podpovrchovém úseku s přihlédnutím využití ploch na povrchu dle současného stavu.*

<b>NÁMITKA / PŘIPOMÍNKA</b>		MAGISTRÁT MĚSTA BRNA Odbor územního plánování a rozvoje
<b>NÁZEV PROJEDNÁVANÉ ÚPD</b>	<b>Změna územního plánu</b>	Došlo: 24-06-2020 C.j. MMB: 0266297 Příl.: .....
<b>Identifikační údaje podatele</b>		
<b>Fyzická osoba/právnícká osoba</b>		Statutární město Brno Doručeno: 24.06.2020 MMB/0266297/2020 listy: 1 přílohy: .. druh: .. list/sv: ..
Jméno, příjmení / Název společnosti		 mmb1es773935a2
Datum narození/ Identifikační číslo		
Trvalé bydliště/ sídlo		
<del>Jsem - nejsem</del> *) občan města Brna		
<b>Upřesnění obsahu námítky/připomínky</b>		
<input checked="" type="checkbox"/> K textové části	<input type="checkbox"/> Ke grafické části	<input type="checkbox"/> K procesu pořizování
Městská část	Žabovřesky	
Katastrální území	Žabovřesky	
Parcelní čísla pozemků (adresa, doplňující popis lokality)	Žabovřeské louky, k.ú. Žabovřesky	
<b>Text námítky/připomínky včetně ZDŮVODNĚNÍ</b>		
přílohy: <input checked="" type="checkbox"/> ano <input type="checkbox"/> ne		
<p>K návrhu změny územního plánu města Brna, mám následující námítky. Parcely a stavby jsou v současné době využívány pro rekreaci a zahrádkaření a mnohé z nich jsou v soukromém vlastnictví. Z hlediska urbanistického je tato část vhodná pro tyto činnosti a je hojně využívána. Nesouhlasím tímto se změnou, že se tato část stane krajinou zelení. Cyklostezka, která tudy vede nezasahuje do této lokality a nevidím důvod proč krásně upravené zahrady rušit, jelikož i jejich vzhled do lokality zapadá. Navrhuji, aby pozemky byly zařazeny do funkční plochy zahrádek tak, aby bylo zachováno status quo dané lokality a nedošlo navrhovanou změnou územního plánu k nepřiměřenému zásahu do ekosystému této lokality.</p>		
V Brně dne 13.6.2020	Podpis: ..	

\*nehodící se škrtněte

## **MMB/0266297/2020**

### ***Připomínka***

#### **Vyhodnocení připomínky:**

*Pozemky v lokalitě Žabovřeské louky jsou pro realizaci městské a krajinné zeleně určeny dlouhodobě, již v aktuálně platném územním plánu. Současné využití území pro zahrádkářské účely je tedy dočasným využitím území. Plochy zeleně mají být veřejně přístupné. V této lokalitě jsou v Návrhu vymezeny také v souladu s projednaným konceptem územního plánu a i v souvislosti s protipovodňovými opatřeními, která ukládá řešit nadřazená územně plánovací dokumentace, ze které vyplývají požadavky i na realizaci územního systému ekologické stability. V ploše krajinné zeleně je zde navrženo regionální biocentrum ÚSES a v obou typech ploch zeleně vymezen retenční prostor řeky. Tento stav je výhledový. Před realizací ploch zeleně, která může proběhnout v dlouhodobém časovém horizontu, je třeba pozemky z pozice města majetkově vypořádat. Do té doby se předpokládá využití v souladu s obecnými podmínkami využití území (viz kap. 6.2. závazné textové části).*



<b>MAGISTRÁT MĚSTA BRNA</b>	
podatelna	20
Došlo dne	29 -06- 2020
Č.j. MMB: .....	
Příl.: .....	

**MAGISTRÁT MĚSTA BRNA**  
 Odbor územního plánování a rozvoje  
 Kounicova 67  
 601 67 Brno


3484

MAGISTRÁT MĚSTA BRNA
Odbor územního plánování a rozvoje
Došlo: 30 -06- 2020
Č.j. MMB: 0266302
Příl.: .....

## NÁMITKA / PŘIPOMÍNKA

<b>NÁZEV PROJEDNÁVANÉ ÚPD</b>	Návrh územního plánu města Brna Ma/1 Východní obchvat Maloměřice-Obřany
-------------------------------	--

### Identifikační údaje podatele

<b>Fyzická osoba/právnícká osoba</b>		<b>Statutární město Brno</b> Magistrát města Brna
Jméno, příjmení / Název společnosti		MMB/0266302/2020
Datum narození/ Identifikační číslo		listy: 2 druh:                      přílohy:
Trvalé bydliště/ sídlo		
Jsem - nejsem*) občan města Brna		mmb1es773935a8 Doručeno: 29.06.2020
Jsem - nejsem*) vlastním pozemku/ů nebo stavby v ploše dotčené navrhovanou změnou	Katastrální území Obřany , parc č.	

### Upřesnění obsahu námítky/připomínky

<input checked="" type="checkbox"/> K textové části	<input checked="" type="checkbox"/> Ke grafické části	<input checked="" type="checkbox"/> K procesu pořizování
Městská část	Maloměřice a Obřany	
Katastrální území	Obřany	
Parcelní čísla pozemků (adresa, doplňující popis lokality)	Ma/1 Východní obchvat Maloměřice-Obřany	

### Text námítky/připomínky včetně ZDŮVODNĚNÍ

přílohy:  
 ano  
 ne

Nesouhlasím s navrhovanou trasou silnice, označovanou jako východní obchvat Maloměřice-Obřany Ma/1. ~~Jsem majitelem výše specifikovaných nemovitostí v k.ú. Obřany a navrhovaná silnice by způsobila jejich nevratné poškození a bylo by mi znemožněno jejich další užívání.~~ Obchvat by v celé lokalitě ohrozil kvalitu podzemních zdrojů vody, způsobil by hlukovou zátěž, byl by zdrojem znečištění ovzduší a silnice by zásadně poškodila ráz krajiny a znemožnila by rekreační využívání zahrad v okolí. Obchvat by z dopravního hlediska tranzitní dopravu nevyřešil, protože automobily by nadále směřovaly nejkratší cestou na Husovický tunel.

Navrhovaná trasa silnice by nevratným způsobem poškodila přírodní památku ev.č. [REDACTED] Obřanská stráň. Na této lokalitě i v jejím okolí, tzn přímo v navrhované trase silnice se prokazatelně vyskytuje řada chráněných druhů živočichů i rostlin dle vyhl. 395/1992 Sb.

Z kriticky ohrožených druhů živočichů se v navrhované trase obchvatu vyskytují kudlanka nábožná, pestrokřídlec podražcový, jasoň červenooký, ještěrka zelená, vrápenec malý a vrápenec velký, ze silně ohrožených několik druhů netopýrů, ještěrka obecná, slepýš křehký, dudek chocholatý, čáp černý, ledňáček říční, sýček obecný, žluva hajní, kavka obecná, krahujec obecný a další. Dále zde žije množství druhů za kategorie ohrožených: čmeláci, střevlíci, či motýli, m.j. otakárek fenyklový, otakárek ovocný , veverka obecná, ořešník kropenatý, strakapoud prostřední, tuhýk obecný, jestřáb lesní, krkavec velký, a další.

Z chráněných druhů rostlin zde rostou silně ohrožené druhy kavyl chlupatý, kavyl sličný, kavyl tenkolistý, koniklec velkokvětý a lomikámen trojprstý a z ohrožených druhů např. hvězdice chlumní, kavyl Ivanův, oman oko Kristovo a další.

Trasa obchvatu je navržena přes památkově chráněný areál území „hradisko Obřany a pohřebiště

Široká“ ( kulturní památka rejst. č. ÚSKP 15107/7-338 ). Toto opevněné výšinné sídliště z pozdní doby bronzové se žárovým pohřebištěm, z nichž pochází velké množství archeologických nálezů představuje vysoce hodnotnou archeologickou i kulturně-historickou památku evropského významu.

Navrhuji odstranit navrhovanou trasu obchvatu z ÚP. Z dopravního hlediska praktičtější a z hlediska financování mnohonásobně levnější je trasa přes lokalitu Panská Lícha okolo sídliště Lesná.

V Brně

dne

28.6.2020

Podpis: ....

*\*nehodící se škrtněte*

## **MMB/0266302/2020**

### ***Připomínka***

#### **Vyhodnocení připomínky:**

*Připomínce se vyhovuje částečně.*

*V rámci podání je vysloven nesouhlas s vymezením trasy Ma/1 a zásahem do území, demolicí staveb a narušení přírodních hodnot.*

*Trasa záměru Ma/1 byla vyhodnocena v územní studii Jihomoravského kraje a v současné době tento záměr ukládají Zásady územního rozvoje Jihomoravského kraje v kapitole H.4 (čl. 435).*

*Z tohoto důvodu nelze požadavku na zrušení záměru vyhovět.*

*Současně však byl z pozice Ministerstva kultury vznesen požadavek na zachování cenné lokality Obřanského hradiska, což je možné pouze za předpokladu podpovrchového vedení trasy.*

*Z tohoto důvodu je nutné v tomto úseku zapracovat vedení záměru Ma/1 v podpovrchovém úseku s přihlédnutím využití ploch na povrchu dle současného stavu.*

MAGISTRÁT MĚSTA BRNA	
podatelna	20
29 -06- 2020	
Č.j. MMB: .....	
Příl: .....	

MAGISTRÁT MĚSTA BRNA  
Odbor územního plánování a rozvoje  
Kounicova 67  
601 67 Brno

3485

MAGISTRÁT MĚSTA BRNA	
Odbor územního plánování a rozvoje	
Dělo: 30 -06- 2020	
Č.j. MMB: 0266310	
Příl: .....	

## NÁMITKA / PŘIPOMÍNKA

NÁZEV PROJEDNÁVANÉ ÚPD	Návrh územního plánu města Brna Ma/1 Východní obchvat Maloměřice-Obřany
------------------------	--


Statutární město Brno  
Magistrát města Brna

### Identifikační údaje podatele

MMB/0266310/2020  
přílohy:

### Fyzická osoba/právnícká osoba

Jméno, příjmení / Název společnosti	[REDACTED]
Datum narození/ Identifikační číslo	
Trvalé bydliště/ sídlo	



Jsem - nejsem*) občan města Brna	Jsem - nejsem*) vlastníkem pozemku/ů nebo stavby v ploše dotčené navrhovanou změnou Katastrální území Obřany, parc č.
----------------------------------	--

### Upřesnění obsahu námítky/připomínky

<input checked="" type="checkbox"/> K textové části	<input checked="" type="checkbox"/> Ke grafické části	<input checked="" type="checkbox"/> K procesu pořizování
Městská část	Maloměřice a Obřany	
Katastrální území	Obřany	
Parcelní čísla pozemků (adresa, doplňující popis lokality)	Ma/1 Východní obchvat Maloměřice-Obřany	

### Text námítky/připomínky včetně ZDŮVODNĚNÍ

přílohy:  
 ano  
 ne

Nesouhlasím s navrhovanou trasou silnice, označovanou jako východní obchvat Maloměřice-Obřany Ma/1. ~~Jsem majitelem výše specifikovaných nemovitostí v k.ú. Obřany a navrhovaná silnice by způsobila jejich nevratné poškození a bylo by mi znemožněno jejich další užívání.~~ Obchvat by v celé lokalitě ohrozil kvalitu podzemních zdrojů vody, způsobil by hlukovou zátěž, byl by zdrojem znečištění ovzduší a silnice by zásadně poškodila ráz krajiny a znemožnila by rekreační využívání zahrad v okolí. Obchvat by z dopravního hlediska tranzitní dopravu nevyřešil, protože automobily by nadále směřovaly nejkratší cestou na Husovický tunel.

Navrhovaná trasa silnice by nevratným způsobem poškodila přírodní památku ev.č. [REDACTED] Obřanská stráž. Na této lokalitě i v jejím okolí, tzn přímo v navrhované trase silnice se prokazatelně vyskytuje řada chráněných druhů živočichů i rostlin dle vyhl. 395/1992 Sb.

Z kriticky ohrožených druhů živočichů se v navrhované trase obchvatu vyskytují kudlanka nábožná, pestrokrídlec podražcový, jasoň červenooký, ještěrka zelená, vrápenec malý a vrápenec velký, ze silně ohrožených několik druhů netopýrů, ještěrka obecná, slepýš křehký, dudek chocholatý, čáp černý, ledňáček říční, sýček obecný, žluva hajní, kavka obecná, krahujec obecný a další. Dále zde žije množství druhů za kategorie ohrožených: čmeláci, střevlíci, či motýli, m.j. otakárek fenyklový, otakárek ovocný, veverka obecná, ořešník kropenatý, strakapoud prostřední, tůňák obecný, jestřáb lesní, krkavec velký, a další.

Z chráněných druhů rostlin zde rostou silně ohrožené druhy kavyl chlupatý, kavyl sličný, kavyl tenkolistý, koniklec velkokvětý a lomikámen trojprstý a z ohrožených druhů např. hvězdice chlumní, kavyl Ivanův, oman oko Kristovo a další.

Trasa obchvatu je navržena přes památkově chráněný areál území „hradisko Obřany a pohřebiště

Široká“ ( kulturní památka rejst. č. ÚSKP 15107/7-338 ). Toto opevněné výšinné sídliště z pozdní doby bronzové se žárovým pohřebištěm, z nichž pochází velké množství archeologických nálezů představuje vysoce hodnotnou archeologickou i kulturně-historickou památku evropského významu.

Navrhuji odstranit navrhovanou trasu obchvatu z ÚP. Z dopravního hlediska praktičtější a z hlediska financování mnohonásobně levnější je trasa přes lokalitu Panská Lícha okolo sídliště Lesná.

V Brně dne 26.6. ....

Podpis: .....

*\*nehodící se škrtněte*

## **MMB/0266310/2020**

### ***Připomínka***

#### **Vyhodnocení připomínky:**

*Připomínce se vyhovuje částečně.*




*V rámci podání je vysloven nesouhlas s vymezením trasy Ma/1 a zásahem do území, demolicí staveb a narušení přírodních hodnot.*

*Trasa záměru Ma/1 byla vyhodnocena v územní studii Jihomoravského kraje a v současné době tento záměr ukládají Zásady územního rozvoje Jihomoravského kraje v kapitole H.4 (čl. 435).*

*Z tohoto důvodu nelze požadavku na zrušení záměru vyhovět.*

*Současně však byl z pozice Ministerstva kultury vznesen požadavek na zachování cenné lokality Obřanského hradiska, což je možné pouze za předpokladu podpovrchového vedení trasy.*

*Z tohoto důvodu je nutné v tomto úseku zapracovat vedení záměru Ma/1 v podpovrchovém úseku s přihlédnutím využití ploch na povrchu dle současného stavu.*

NÁMITKA / PŘIPOMÍNKA		MAGISTRÁT MĚSTA BRNA Odbor územního plánování a rozvoje
NÁZEV PROJEDNÁVANÉ ÚPD		Došlo: 24-06-2020 MMB: <i>22.06.2020</i> Přil.: .....
Změna územního plánu		
Identifikační údaje podatele		
Fyzická osoba/právnícká osoba		Statutární město Brno Doručeno: 24.06.2020 MMB/0266324/2020 Lístky: 1 přílohy: Průh: Li/sv:
Jméno, příjmení / Název společnosti		 mb1es773935bc
Datum narození/ Identifikační číslo		
Trvalé bydliště/ sídlo		
<input checked="" type="checkbox"/> Jsem - nejsem*) občan města Brna	<input checked="" type="checkbox"/> Jsem - nejsem*) vlastníkem pozemku/u nebo stavby v ploše dotčené navrhovanou změnou	
Upřesnění obsahu námítky/připomínky		
<input type="checkbox"/> K textové části	<input type="checkbox"/> Ke grafické části	<input type="checkbox"/> K procesu pořizování
Městská část	Žabovřesky	
Katastrální území	Žabovřesky	
Parcelní čísla pozemků (adresa, doplňující popis lokality)	Žabovřeské louky, k.ú. Žabovřesky	
Text námítky/připomínky včetně ZDŮVODNĚNÍ		
přílohy <input checked="" type="checkbox"/> ano <input type="checkbox"/> ne		
<p>K návrhu změny územního plánu města Brna, mám následující námítky. Parcely a stavby jsou v současné době využívány pro rekreaci a zahrádkaření a mnohé z nich jsou v soukromém vlastnictví. Z hlediska urbanistického je tato část vhodná pro tyto činnosti a je hojně využívána. Nesouhlasím tímto se změnou, že se tato část stane krajinou zelení. Cyklostezka, která tudy vede nezasahuje do této lokality a nevidím důvod proč krásně upravené zahrady rušit, jelikož i jejich vzhled do lokality zapadá. Navrhuji, aby pozemky byly zařazeny do funkční plochy zahrádek tak, aby bylo zachováno status quo dané lokality a nedošlo navrhovanou změnou územního plánu k nepřiměřenému zásahu do ekosystému této lokality.</p>		
V Brně dne 13.6.2020	Podpis:	

\*nehodící se škrtněte


## **MMB/0266324/2020**

### ***Připomínka***

#### **Vyhodnocení připomínky:**

*Pozemky v lokalitě Žabovřeské louky jsou pro realizaci městské a krajinné zeleně určeny dlouhodobě, již v aktuálně platném územním plánu. Současné využití území pro zahrádkářské účely je tedy dočasným využitím území. Plochy zeleně mají být veřejně přístupné. V této lokalitě jsou v Návrhu vymezeny také v souladu s projednaným konceptem územního plánu a i v souvislosti s protipovodňovými opatřeními, která ukládá řešit nadřazená územně plánovací dokumentace, ze které vyplývají požadavky i na realizaci územního systému ekologické stability. V ploše krajinné zeleně je zde navrženo regionální biocentrum ÚSES a v obou typech ploch zeleně vymezen retenční prostor řeky. Tento stav je výhledový. Před realizací ploch zeleně, která může proběhnout v dlouhodobém časovém horizontu, je třeba pozemky z pozice města majetkově vypořádat. Do té doby se předpokládá využití v souladu s obecnými podmínkami využití území (viz kap. 6.2. závazné textové části).*



<b>NÁMITKA / PŘIPOMÍNKA</b>		MAGISTRÁT MĚSTA BRNA Odbor územního plánování a rozvoje
NÁZEV PROJEDNÁVANÉ ÚPD	<b>Změna územního plánu</b>	Došlo: 24-06-2020 Č.j. MMB: 0266330 Příl.:
<b>Identifikační údaje podatele</b>		Statutární město Brno Doručeno: 24.06.2020 MMB/0266330/2020 Přílohy: 1 Listy: 11/sv:
<b>Fyzická osoba/právnícká osoba</b>		 b1es773935c1
Jméno, příjmení / Název společnosti		
Datum narození/ Identifikační číslo		
Trvalé bydliště/ sídlo		
<u>Jsem - nejsem</u> *) občan města Brna	<u>Jsem - nejsem</u> *) vlastníkem pozemku/ů nebo stavby v ploše dotčené navrhovanou změnou	
<b>Upřesnění obsahu námítky/připomínky</b>		
<input checked="" type="checkbox"/> K textové části	<input type="checkbox"/> Ke grafické části	<input type="checkbox"/> K procesu pořizování
Městská část	Žabovřesky	
Katastrální území	Žabovřesky	
Parcelní čísla pozemků (adresa, doplňující popis lokality)	Žabovřeské louky, k.ú. Žabovřesky	
<b>Text námítky/připomínky včetně ZDŮVODNĚNÍ</b>		
<p>přílohy</p> <input checked="" type="checkbox"/> ano <input type="checkbox"/> ne		
<p>K návrhu změny územního plánu města Brna, mám následující námítky. Parcely a stavby jsou v současné době využívány pro rekreaci a zahrádkaření a mnohé z nich jsou v soukromém vlastnictví. Z hlediska urbanistického je tato část vhodná pro tyto činnosti a je hojně využívána. Nesouhlasím tímto se změnou, že se tato část stane krajinou zelení. Cyklostezka, která tudy vede nezasahuje do této lokality a nevidím důvod proč krásně upravené zahrady rušit, jelikož i jejich vzhled do lokality zapadá. Navrhuji, aby pozemky byly zařazeny do funkční plochy zahrádek tak, aby bylo zachováno status quo dané lokality a nedošlo navrhovanou změnou územního plánu k nepřiměřenému zásahu do ekosystému této lokality.</p>		
V Brně dne 13.6.2020	Podpis: ..... <span style="background-color: black; color: black;">[REDACTED]</span> .....	


\*nehodící se škrtněte

## **MMB/0266330/2020**

### ***Připomínka***

#### **Vyhodnocení připomínky:**

*Pozemky v lokalitě Žabovřeské louky jsou pro realizaci městské a krajinné zeleně určeny dlouhodobě, již v aktuálně platném územním plánu. Současné využití území pro zahrádkářské účely je tedy dočasným využitím území. Plochy zeleně mají být veřejně přístupné. V této lokalitě jsou v Návrhu vymezeny také v souladu s projednaným konceptem územního plánu a i v souvislosti s protipovodňovými opatřeními, která ukládá řešit nadřazená územně plánovací dokumentace, ze které vyplývají požadavky i na realizaci územního systému ekologické stability. V ploše krajinné zeleně je zde navrženo regionální biocentrum ÚSES a v obou typech ploch zeleně vymezen retenční prostor řeky. Tento stav je výhledový. Před realizací ploch zeleně, která může proběhnout v dlouhodobém časovém horizontu, je třeba pozemky z pozice města majetkově vypořádat. Do té doby se předpokládá využití v souladu s obecnými podmínkami využití území (viz kap. 6.2. závazné textové části).*

<b>NÁMITKA / PŘIPOMÍNKA</b>		MAGISTRÁT MĚSTA BRNA Odbor územního plánování a rozvoje
NÁZEV PROJEDNÁVANÉ ÚPD		Došlo: 24.06.2020 Obj. MMB: 0266351 Přil.: .....
<b>Identifikační údaje podatele</b>		Statutární město Brno Doručeno: 24.06.2020 MMB/0266351/2020 Listy: 1 přílohy: druh: 11/sv:
<b>Fyzická osoba/právnícká osoba</b>		 mmbls773935d5
Jméno, příjmení / Název společnosti	[REDACTED]	
Datum narození/ Identifikační číslo	[REDACTED]	
Trvalé bydliště/ sídlo	[REDACTED]	
Jsem - nejsem*) občan města Brna	Jsem - nejsem*) vlastníkem pozemku/ů nebo stavby v ploše dotčené navrhovanou změnou	
<b>Upřesnění obsahu námítky/připomínky</b>		
<input checked="" type="checkbox"/> K textové části	<input type="checkbox"/> Ke grafické části	<input type="checkbox"/> K procesu pořizování
Městská část	Žabovřesky	
Katastrální území	Žabovřesky	
Parcelní čísla pozemků (adresa, doplňující popis lokality)	Žabovřeské louky, k.ú. Žabovřesky	
<b>Text námítky/připomínky včetně ZDŮVODNĚNÍ</b>		
přílohy <input checked="" type="checkbox"/> ano <input type="checkbox"/> ne		
<p>K návrhu změny územního plánu města Brna, mám následující námítky. Parcely a stavby jsou v současné době využívány pro rekreaci a zahrádkaření a mnohé z nich jsou v soukromém vlastnictví. Z hlediska urbanistického je tato část vhodná pro tyto činnosti a je hojně využívána. Nesouhlasím tímto se změnou, že se tato část stane krajinou zelení. Cyklostezka, která tudy vede nezasahuje do této lokality a nevidím důvod proč krásně upravené zahrady rušit, jelikož i jejich vzhled do lokality zapadá. Navrhuji, aby pozemky byly zařazeny do funkční plochy zahrádek tak, aby bylo zachováno status quo dané lokality a nedošlo navrhovanou změnou územního plánu k nepřiměřenému zásahu do ekosystému této lokality.</p>		
V Brně dne 13.6.2020	Podpis: .....	[REDACTED]


\*nehodící se škrtněte

## **MMB/0266351/2020**

### ***Připomínka***

#### **Vyhodnocení připomínky:**

*Pozemky v lokalitě Žabovřeské louky jsou pro realizaci městské a krajinné zeleně určeny dlouhodobě, již v aktuálně platném územním plánu. Současné využití území pro zahrádkářské účely je tedy dočasným využitím území. Plochy zeleně mají být veřejně přístupné. V této lokalitě jsou v Návrhu vymezeny také v souladu s projednaným konceptem územního plánu a i v souvislosti s protipovodňovými opatřeními, která ukládá řešit nadřazená územně plánovací dokumentace, ze které vyplývají požadavky i na realizaci územního systému ekologické stability. V ploše krajinné zeleně je zde navrženo regionální biocentrum ÚSES a v obou typech ploch zeleně vymezen retenční prostor řeky. Tento stav je výhledový. Před realizací ploch zeleně, která může proběhnout v dlouhodobém časovém horizontu, je třeba pozemky z pozice města majetkově vypořádat. Do té doby se předpokládá využití v souladu s obecnými podmínkami využití území (viz kap. 6.2. závazné textové části).*

<b>NÁMITKA / PŘIPOMÍNKA</b>		MAGISTRÁT MĚSTA BRNA Odbor územního plánování a rozvoje
<b>NÁZEV PROJEDNÁVANÉ ÚPD</b>		Došlo: 24-06-2020 MMB: 0266359 Příl.:
<b>Změna územního plánu</b>		
Identifikační údaje podatele		
<b>Fyzická osoba/právnícká osoba</b>		Statutární město Brno Doručeno: 24.06.2020 MMB/0266359/2020 Listy:1 přílohy: druh: 11/sv:
Jméno, příjmení / Název společnosti		 mmb1es773935da
Datum narození/ Identifikační číslo		
Trvalé bydliště/ sídlo		
Jsem - nejsem*) občan města Brna		
Upřesnění obsahu námítky/připomínky		
<input checked="" type="checkbox"/> K textové části	<input type="checkbox"/> Ke grafické části	<input type="checkbox"/> K procesu pořizování
Městská část	Žabovřesky	
Katastrální území	Žabovřesky	
Parcelní čísla pozemků (adresa, doplňující popis lokality)	Žabovřeské louky, k.ú. Žabovřesky	
Text námítky/připomínky včetně ZDŮVODNĚNÍ		
přílohy <input checked="" type="checkbox"/> ano <input type="checkbox"/> ne		
<p>K návrhu změny územního plánu města Brna, mám následující námítky. Parcely a stavby jsou v současné době využívány pro rekreaci a zahrádkaření a mnohé z nich jsou v soukromém vlastnictví. Z hlediska urbanistického je tato část vhodná pro tyto činnosti a je hojně využívána. Nesouhlasím tímto se změnou, že se tato část stane krajinou zelení. Cyklostezka, která tudy vede nezasahuje do této lokality a nevidím důvod proč krásně upravené zahrady rušit, jelikož i jejich vzhled do lokality zapadá. Navrhuji, aby pozemky byly zařazeny do funkční plochy zahrádek tak, aby bylo zachováno status quo dané lokality a nedošlo navrhovanou změnou územního plánu k nepřiměřenému zásahu do ekosystému této lokality.</p>		
V Brně dne 13.6.2020	Podpis:	

\*nehodící se škrtněte

## **MMB/0266359/2020**

### ***Připomínka***

#### **Vyhodnocení připomínky:**

*Pozemky v lokalitě Žabovřeské louky jsou pro realizaci městské a krajinné zeleně určeny dlouhodobě, již v aktuálně platném územním plánu. Současné využití území pro zahrádkářské účely je tedy dočasným využitím území. Plochy zeleně mají být veřejně přístupné. V této lokalitě jsou v Návrhu vymezeny také v souladu s projednaným konceptem územního plánu a i v souvislosti s protipovodňovými opatřeními, která ukládá řešit nadřazená územně plánovací dokumentace, ze které vyplývají požadavky i na realizaci územního systému ekologické stability. V ploše krajinné zeleně je zde navrženo regionální biocentrum ÚSES a v obou typech ploch zeleně vymezen retenční prostor řeky. Tento stav je výhledový. Před realizací ploch zeleně, která může proběhnout v dlouhodobém časovém horizontu, je třeba pozemky z pozice města majetkově vypořádat. Do té doby se předpokládá využití v souladu s obecnými podmínkami využití území (viz kap. 6.2. závazné textové části).*

3208

Adresát: Magistrát města Brna, Odbor územního plánování a i



6 Brno

Podatel:

Jméno a příjmení:

datum narození:

Trvale bytem:

Jsem – nejsem\* vlastníkem nemovitosti v ploše dotčené navrhovanou změnou (uvést parcelní číslo pozemku nebo číslo popisné stavby nebo identifikaci bytové či nebytové jednotky)

..... v katastrálním území: .....

(\* nehodící se škrtněte)

**NÁMITKA – PŘIPOMÍNKA\*** proti Návrhu Územního plánu města Brna

Vznáším námitky – připomínky označené níže křížkem:

- |     |   |     |
|-----|---|-----|
| 1   | <input type="checkbox"/> Požadujeme zásadně redukovat navrhovaný rozsah záboru zemědělského půdního fondu a navrhované navýšení zastavěnosti v k. ú. Medlánky.  | 1   |
| 2-6 | <input checked="" type="checkbox"/> Požadujeme vypuštění plánovaných komunikací: <ul style="list-style-type: none"> <li>mezi Komínem (resp. Bystřicí) a Medládkami se zaústěním do ulice Turistické (navržené jako veřejné prostranství se zábořem ploch polí a zahrádek v lokalitě u křížku pro budoucí silnici),</li> <li>mezi Medládkami a Ivanovicemi od ulice V Újezdech pod kasárnami v Řečkovících (R/1),</li> <li>mezi Technologickým parkem (ul. Purkyňovou) a ulicí Hudcovou, ústící naproti ZŠ (Me/1).</li> </ul> <input type="checkbox"/> Požadujeme vypuštění plánovaných územních rezerv pro komunikace: <ul style="list-style-type: none"> <li>mezi ulicí Turistickou (od křížku) a ulicí Purkyňovou mezi Medláneckými kopci,</li> <li>mezi ulicí Turistickou a ulicí V Újezdech.</li> </ul> | 2-6 |
| 7   | <input type="checkbox"/> Nesouhlasíme s novým dopravním propojením mezi ulicemi V Újezdech a K Babě v rozvojové ploše Me-3.   | 7   |
| 8   | <input checked="" type="checkbox"/> Požadujeme změnit plánovanou výstavbu na polích mezi Medládkami, Řečkovícemi a Ivanovicemi výhradně na méně intenzivní nízkopodlažní výstavbu do úrovně podlažnosti 2, ideálně výstavbu rodinných domů a jejich funkční komunikační napojení do území té městské části, kde je tato výstavba plánována. Požadujeme zásadní snížení intenzity využití území celých rozvojových ploch R-3 a Me-4 (méně obyvatel, méně pracovníků) a to také výrazným rozšířením ploch zeleně Z, kterých by mělo být násobně více, než je v lokalitě plánováno.  | 8   |
| 9   | <input type="checkbox"/> Požadujeme v rozvojové ploše Me-4 pod ulicí V Újezdech plochu V/a2 ponechat v navrhovaném umístění podél stávající komunikace, avšak její celkový rozsah zmenšit na rozsah dle stávajícího ÚP tak, aby tato plocha začínala až za křižovatkou s ulicí Nadační; ve zbývajícím ploše vymezit plochu zeleně Z.  | 9   |
| 10  | <input checked="" type="checkbox"/> Požadujeme novou výstavbu v rozvojové ploše Me-4 podmínit prověřením v rámci územní studie s ohledem na přilehlou rekreačně sportovní oblast a zachování plnohodnotného prostupu do této oblasti.   | 10  |
| 11  | <input type="checkbox"/> Požadujeme zásadní snížení intenzity využití území Geofyziky a Medlánecké cihelny v rozvojové ploše R-8 (méně obyvatel, méně pracovníků), aby byl rozvoj těchto lokalit únosný pro stávající infrastrukturu Medlánek.  | 11  |
| 12  | <input type="checkbox"/> Požadujeme mezi veřejně prospěšné stavby zahrnout také komunikační propojení mezi ulicemi Renčova a Terezy Novákové pro odlehčení dopravy z Duhových Polí.   | 12  |
| 13  | <input type="checkbox"/> Požadujeme vypuštění územní rezervy pro bydlení v zahradách a polích v lokalitě B-6 při ulici Turistické a Výcházkové a vypuštění územní rezervy pro bydlení pod ulicí V Újezdech B-7.   | 13  |
| 14  | <input checked="" type="checkbox"/> Požadujeme zachovat stávající stabilizovanou plochu vysazeného a vzrostlého biokoridoru kolem Medláneckého potoka jako plochu Územního systému ekologické stability (ÚSES) – biokoridor - a dle reálného stavu masivních výsadeb kolem polní cesty na pozemku p. č. 1818 v k. ú. Medlánky vymezit plochu krajinné zeleně K.   | 14  |
| 15  | <input type="checkbox"/> Požadujeme v rámci katastru Medlánek vyčlenit funkční plochy na městských pozemcích pro domov pro seniory, sběrné středisko separovaného odpadu, školství a sport.   | 15  |
| 16  | <input type="checkbox"/> Požadujeme změnit pobytovou louku kolem tzv. Žebětínské cesty v prodloužení ulice Žebětínek (p. č. 1811 v k. ú. Medlánky) ze zemědělské plochy A na plochu krajinné zeleně K.  | 16  |
| 17  | <input type="checkbox"/> Požadujeme zachovat stávající prostup územím mezi ulicemi Turistickou a Výcházkovou a pozemky p. č. 1033/1 a 1033/12 v k. ú. Medlánky definovat dle reálného stavu jako zeleň Z, tzn. neměnit na zahrady I.  | 17  |

- 18  Požadujeme plochu vedle stromové kaple na pozemku p. č. 1353 v k. ú. Medlánky vymezit pro vzpomínkový háj s možností pohřbívání ke kořenům jako plochu V/x/h. 18
- 19  Požadujeme změnit pozemky dostupné jen cestou kolem medláneckého rybníka (p. č. 994/1, 1000/11 a další související pozemky v k. ú. Medlánky, které byly dříve plochami H) z ploch bydlení B na plochy zeleně Z nebo K nebo plochy vodní a vodo hospodářské H, jak je tomu dosud. 19
- 20  Požadujeme plochu části městských pozemků při ul. Rysova p. č. 985/1 a 985/19 v k. ú. Medlánky, kde se nachází zahrada MŠ a veřejná zeleň, ponechat jako plochy zeleně Z; v případě trvání požadavku na doplnění zástavby změnit na plochu veřejné vybavenosti V pro možnost vybudování domova pro seniory. 20
- 21  Požadujeme změnit pozemky plánované historicky jako rezerva pro novou radnici u kruhového objezdu (p. č. 985/21 a přiléhající části pozemků p. č. 985/1 a 985/2 v k. ú. Medlánky) z plochy bydlení B/r2 na plochu veřejné vybavenosti V/r2). 21
- 22  Požadujeme plochu mezi městským bytovým domem Jabloňová 22-28 a ulicí Kuřimskou ponechat plochy dle stávajícího ÚP jako zeleň Z, tzn. neměnit na bydlení B. 22
- 23  V lokalitě Technoparku v rozvojové ploše Me-1 požadujeme zredukovat navrhované plochy bydlení za parkem ve prospěch ploch zeleně, a to alespoň v rozsahu, jak s nimi počítal stávající územní plán, požadujeme v souladu se stávajícím ÚP zachovat pruh zeleně pro rozšíření Zámeckého parku směrem k budoucí zastávce tramvaje a dále jej prodloužit podél budoucí tramvajové trati Me/31 celou lokalitou Technoparku a v jejím sousedství vést plochu pro vybudování stezky pro pěší a cyklisty pro zajištění prostupnosti území z Medlánek do Králova Pole. 23
- 24  V lokalitě Technoparku v rozvojové ploše Me-1 dále požadujeme navýšení ploch zeleně alespoň na úroveň stávajícího ÚP, dále požadujeme v části této lokality blíže k Medláncům pamatovat i na veřejnou vybavenost v podobě školství, hřišť a sportovišť, aby noví obyvatelé i zaměstnanci nezhoršili již tak nedostatečnou kapacitu stávající veřejné vybavenosti v Medláncích (MŠ, ZŠ, centrum volného času, dětská hřiště, sportoviště). Požadujeme v dostupné vzdálenosti od ZŠ plochu pro sport S pro vybudování tělocvičny či malé sportovní haly, kterou by mohly využívat na tělocvik i děti základní školy, jejíž tělocvična je za hranou kapacity a brání případnému navýšení počtu žáků. 24
- 25  Požadujeme zahrnout cyklostezku spojující Technopark a Průmyslovou zónu v Kuřimi kolem kasáren v Řečkovicích, Ivanovice a Českou. 25
- 26  Požadujeme respektovat reálný stav využití území a v lokalitě Zámeckého parku vymezit plochy zastavěné rodinnými domy jako plochy bydlení B/r1 a plochu pod zámkem jako plochu smíšenou obytnou C a v lokalitě Medláneckého kopce a jeho úpatí vymezit plochy zahrad I. 26

Dále doplňuji: *Návrh územního plánu likvidace zchátrané nejméně 1000 m<sup>2</sup> plochy v lokalitě Zámeckého parku v Brně, která je obřady blízkého a širšího okolí využívána k rekreaci / procházkám a sportu. Na rovině v dotčené oblasti plánuje rodinný dům*


Co se týká odůvodnění me připomínky/námítky, plně odkazuji na stanovisko MČ Brno-Medlánky k Návrhu územního plánu města Brna.

**ZAMEZTE TOMU PROSÍM!!!**

Statutární město Brno

V Brně dne 19.6.2020

Podpis ...





## **MMB/0266376/2020**

### **Připomínka č.1**

#### **Vyhodnocení připomínky:**

*Předmětné území Medlánek má být dle dohody o vypořádání stanoviska Ministerstva životního prostředí (MŽP ČR) ke Konceptu ÚPmB ze dne 22.6.2017 z hlediska záboru ZPF řešeno dle varianty II. Konceptu ÚPmB s požadavkem na převedení rozvojové lokality Me-7 v rozsahu var. I Konceptu ÚPmB do územní rezervy pro bydlení (v Návrhu ÚPmB územní rezerva B-6) a dle podnětu samosprávy rozvojovou lokalitu Me-8 východně od komunikačního propojení řešit v rozsahu dle var. III (v Návrhu ÚPmB rozvojová lokalita Me-4) a západně od komunikačního propojení zařadit do územní rezervy pro bydlení v rozsahu dle var. II. (v Návrhu ÚPmB část územní rezervy B-7). V bezprostředním okolí měla být navazující rozvojová lokalita v MČ Brno-Řečkovice a Mokrá hora R-3 řešena obdobným způsobem - východně od komunikačního propojení rozvoj území dle var. III Konceptu ÚPmB (v Návrhu ÚPmB rozvojová lokalita R-3), západně od komunikace územní rezerva pro bydlení v rozsahu dle var. II. (v Návrhu ÚPmB část územní rezervy B-7). Tato dohodnutá řešení jsou součástí Pokynů pro vypracování Návrhu ÚPmB, které schválilo Zastupitelstvo města Brna usnesením č. ZM7/3871 na zasedání konaném dne 19. 6. 2018 (dále jen "Pokyny"). Návrhem ÚPmB jsou tak v daném území zcela naplněny Pokyny pro vypracování Návrhu ÚPmB a dotčený orgán MŽP ČR v této fázi pořizované dokumentace plně souhlasí s předloženým řešením Návrhu ÚPmB z hlediska záboru ZPF v k.ú. Medlánský, a proto není důvodné předmětné řešení měnit.*

*Uvádíme také, že územní rozvoj v ose Medlánský – Řečkovice – Ivanovice vyplývá ze Zadání, které je tímto způsobem konzistentně naplňováno. Tento rozvoj souvisí s trasováním D43 a předmětné územní rezervy bude možné aktivovat (převést do návrhu) pouze v případě, že bude na úrovni ZÚR JMK rozhodnuto o výsledné variantě řešení D43 na území města. Při návrhu řešení pak musí být zohledněny a zapracovány i případné další dopady a souvislosti, které nyní nelze dopředu předjímat.*

*Ovšem je nutné uvést, že v k.ú. Medlánský téměř nedochází v Návrhu ÚPmB k vymezení nových zastavitelných (návrhových) ploch oproti platnému ÚPmB, vyjma zastavitelných ploch na východní straně prodloužené ulice V Újezdech.*

*Nicméně na základě rozhodnutí Rady města Brna (RMB), které přijala na schůzi RMB č. R8/127 zahájené dne 20.1.2021 s pokračováním dne 25.1.2021, uplatnil určený zastupitel, radní pro územní plánování RNDr. Filip Chvátal, PhD. u pořizovatele připravovaného Územního plánu města Brna – Odboru územního plánování a rozvoje MMB, ve smyslu § 53 odst. (1) zákona č. 183/2006 sb., o územním plánování a stavebním řádu, ve znění pozdějších předpisů, podnět, aby vyhodnocení výsledků projednání dokončil v souladu s doporučením RMB. RMB doporučila řešení u problematických oblastí rozvoje města stěžejního charakteru. u předmětné územní rezervy B-6 a B-7 následujícím způsobem:*

*„Vzhledem k tomu, že došlo na úrovni ZÚR JMK k rozhodnutí o umístění koridoru komunikace R-43 na území města Brna, je možné učinit rozhodnutí a aktivovat územní rezervy tj. územní rezervy převést zpět do zastavitelných ploch dle projednané a vybrané varianty Konceptu ÚPmB či dílčích úprav. Aktivaci územních rezerv převedením do zastavitelných ploch však nelze v úpravě Návrhu ÚPmB před opakovaným veřejným projednáním doporučit, ale až po první aktualizaci nového ÚPmB v rámci Zprávy o uplatňování ÚPmB, případně samostatnou změnou nového ÚPmB. V Návrhu ÚPmB by tak byly územní rezervy ponechány vyjma těch, kde je na základě výsledků projednání doporučeno jejich vypuštění (např. právě předmětná B-6 a B-7)“.*

*Na základě výše uvedeného pořizovatel dává pokyn územní rezervu B-6 a B-7 z návrhu ÚPmB vypustit v souladu s podnětem určeného zastupitele.*

## **Připomínka č.2**

### **Vyhodnocení připomínky:**

Tangenciální propojení městských částí Brno-Komín a Brno - Bystrc s MČ Brno-Medlánky je dlouhodobě sledované už v platném ÚPmB, pro které je zde vymezena plocha komunikací a prostranství místního významu s navazující plochou krajinné zeleně pro možnost umístění stromořadí či jiného krajinného prvku v rekreačně využívaném území. V Návrhu nového ÚPmB se rovněž v kontinuitě se stávajícím ÚPmB vymezuje plocha veřejného prostranství, která kopíruje stávající zpevněnou cestu vedoucí přes předmětné území (agreguje částečně i návrhovou plochu krajinné zeleně KV ze stávajícího ÚPmB, což je dáno měřítkem nového ÚPmB) a která vytváří podmínky pro žádoucí prostupnost územím. Z hlediska koncepce uspořádání dopravy slouží tato plocha pro vedení samostatné cyklotrasy. Zajišťuje dopravní obsluhu pro rozvojovou část brněnské ZOO ze strany Brna-Bystrce a stabilizovaného areálu Pily ČR, dále pak stabilizovaného areálu Policie ČR a medláneckého letiště ze strany Brna-Medlánek. Převážná část území je však určena pro nestavební využití, které negeneruje dopravní zatížení. Koridor již v současné době plní funkci obsluhy navazujících pozemků a jeho vymezení je nezbytné. Jeho šířka neznamená „výstavbu“ komunikace v celé šíři, ale umožňuje „kultivaci“ nevyhovujícího stavu a doplnění např. oboustranného stromořadí a zvýšení kvality prostupnosti pro pěší a cyklisty. To, jakým způsobem bude upraven provoz na tomto propojení nebo případně rozdělení na provozně nezávislé úseky není předmětem řešení územního plánu, ale úpravy organizace dopravy, která stanoví podmínky provozu, případně zamezí průjezdu nebo omezí některé nežádoucí pohyby.

Na základě rozhodnutí Rady města Brna (RMB) konané na schůzi RMB č.R8/127 zahájené dne 20.1.2021 s pokračováním dne 25.1.2021, uplatnil určený zastupitel, radní pro územní plánování RNDr. Filip Chvátal, PhD. u pořizovatele připravovaného Územního plánu města Brna – Odboru územního plánování a rozvoje MMB, ve smyslu § 53 odst. (1) zákona č. 183/2006 sb., o územním plánování a stavebním řádu, ve znění pozdějších předpisů, podnět, aby vyhodnocení výsledků projednání dokončil v souladu s doporučením RMB. Co se týče problematické oblasti rozvoje města RMB doporučila komunikační propojení Komín - Medlánky řešit jako návrhovou plochu veřejného prostranství O s tím, že část tohoto koridoru v prostoru od odbočky k rozvojové ploše ZOO k areálu Policie ČR bude stabilizován v rozsahu platného ÚPmB (bez integrace plochy zeleně).

## **Připomínka č.3**

### **Vyhodnocení připomínky:**

V rámci podání je vysloven požadavek na vypuštění komunikačního propojení mezi Medláncami a Ivanovicemi, od ulice V Újezdech, označeným ve výkrese 2.2 jako R/1.

Vyhodnocení z r. 2020:

„Záměr R/1 má přímou souvislost s rozvojem MČ Brno-Řečkovice a MČ Brno-Ivanovice a tento záměr nelze vypustit, ale jeho podoba dozná změn.

V upraveném návrhu budou doplněny plochy rozvoje na k.ú. Ivanovice a záměr R/1 nebude propojován na k.ú. Medlánky a bude veden v koridoru ulice Terezy Novákové (záměr R/31).“

Pro dokladování transparentnosti procesu vyhodnocení podání a pro úplnost uvádíme, že v předmětném území došlo ke změně. Ve výsledném řešení Návrhu nového ÚPmB byla poloha záměru R/1 upravena a záměr je připojen na ulici Žilkovu v MČ Brno-Řečkovice a Mokrý Hora. S územím MČ Brno-Medlánky není propojen.

Tato změna však nemá vliv na podstatu vyhodnocení požadavku podatele.

## **Připomínka č.4**

### **Vyhodnocení připomínky:**

V rámci podání je požadováno vypuštění plánované komunikace mezi Technologickým parkem (ul. Purkyňovou a ulicí Hudcovou, ústící naproti ZŠ (záměr Me/1).

Pro dokladování transparentnosti procesu vyhodnocení podání je uvedeno také mezitímní vyhodnocení z r. 2020:

*Požadavku nebylo v roce 2020 vyhověno, protože: „ÚPmB vymezuje doplnění komunikaci sběrného významu Me/1 z ul. Purkyňova do ul. Hudcova, která je nezbytná pro rozvoj lokality Technologický park Me-1. Společně s další komunikační sítí v navazujícím území doplňuje dopravní skelet pro odvedení dopravy z této části území.“*

*Konečné vyhodnocení podání se vztahuje k výslednému řešení Návrhu nového ÚPmB: Návrh Územního plánu města Brna pro opakované veřejné projednání (06/2021) byl upraven. Záměr Me/1 byl přetrasován do souběžné polohy s ulicí Hradeckou. Do ulice Hudcovy naproti ZŠ tedy není připojen.*

*Tímto je požadavek zohledněn.*

## **Připomínka č.5**

### **Vyhodnocení připomínky:**

*Návrh ÚPmB vymezuje O-6 jako územní rezervu k prověření možnosti napojení lokality bydlení vymezené v územní rezervě B-6 na komunikační síť ve směru Medlánský park (Technologický park)– Hudcova – Řečkovice – Ivanovice tak, aby byl přiměřeně doplněn chybějící dopravní skelet, přičemž je možné aktivovat územní rezervu pouze v případě, že bude na úrovni ZÚR JMK rozhodnuto o trasování D43 na území města Brna.*

*Nicméně na základě rozhodnutí Rady města Brna (RMB), které přijala na schůzi RMB č.R8/127 zahájené dne 20.1.2021 s pokračováním dne 25.1.2021, uplatnil určený zastupitel, radní pro územní plánování RNDr. Filip Chvátal, PhD. u pořizovatele připravovaného Územního plánu města Brna – Odboru územního plánování a rozvoje MMB, ve smyslu § 53 odst. (1) zákona č. 183/2006 sb., o územním plánování a stavebním řádu, ve znění pozdějších předpisů, podnět, aby vyhodnocení výsledků projednání dokončil v souladu s doporučením RMB. RMB doporučila řešení u problematických oblastí rozvoje města stěžejního charakteru. u předmětné územní rezervy O-6 následujícím způsobem:*

*„Vzhledem k tomu, že došlo na úrovni ZÚR JMK k rozhodnutí o umístění koridoru komunikace R-43 na území města Brna, je možné učinit rozhodnutí a aktivovat územní rezervy tj. územní rezervy převést zpět do zastavitelných ploch dle projednané a vybrané varianty Konceptu ÚPmB či dílčích úprav. Aktivaci územních rezerv převedením do zastavitelných ploch však nelze v úpravě Návrhu ÚPmB před opakovaným veřejným projednáním doporučit, ale až po první aktualizaci nového ÚPmB v rámci Zprávy o uplatňování ÚPmB, případně samostatnou změnou nového ÚPmB. V Návrhu ÚPmB by tak byly územní rezervy ponechány vyjma těch, kde je na základě výsledků projednání doporučeno jejich vypuštění.*

*Vzhledem k nesouhlasu s původním vedením územní rezervy O-5 a výše uvedenému doporučení RMB na vypuštění koridoru územní rezervy O-6 a O-5 centrem Medlánek byla následně naznačena možnost změny jejího trasování. Jejich úpravu však nebylo možné z časových důvodů prověřit v potřebné podrobnosti a s podrobnějším vyhodnocením dopadů a vlivů na území.*

*Aby bylo možné podrobněji prověřit toto území jednak z hlediska koncepce dopravy (Odboru dopravy MMB) a z hlediska územních dopadů (Odboru územního plánování a rozvoje MMB), bylo z pozice pořizovatele rozhodnuto o potřebě jejího dalšího vymezení.*

*Z tohoto důvodu bude územní rezerva O-6 v Návrhu ponechána beze změny a územní rezerva O-5 bude upravena do koridoru v návaznosti od územní rezervy O-6 po propojení se záměrem R/1.*

*Závěrem uvádíme, že vzhledem k tomu, že se jedná pouze o územní rezervy, tak aktuálně nedochází k žádné změně ÚPmB v souvislosti s těmito dopravními koridory. Po zpracování podrobnějších prověřovacích studií budou vyhodnoceny dopady do území a až následně na základě doporučení bude rozhodnuto o těchto územních rezervách a případném konkrétním vedení tohoto komunikačního propojení.*

## **Připomínka č.6**

### **Vyhodnocení připomínky:**

Návrh ÚPmB vymezuje O-5 centrem Medlánek jako územní rezervu k prověření možnosti napojení lokality bydlení vymezené v územní rezervě B-6 na komunikační síť ve směru Medlánky (Technologický park)– Hudcova – Řečkovice – Ivanovice tak, aby byl přiměřeně doplněn chybějící dopravní skelet.

Dále viz odůvodnění náky č.5

## **Připomínka č.7**

### **Vyhodnocení připomínky:**

V rámci podání je požadováno zrušení dopravního propojení mezi ulicemi V Újezdech a K Babě v rozvojové ploše Me-3.

Původní vyhodnocení z r. 2020:

„Komunikace v ulici V Újezdech je vymezena plochou dopravní infrastruktury D, komunikace v ulici K Babě je vyznačeno plochou veřejného prostranství. Rozvojová lokalita Me-3 není s ulicí V Újezdech přímo propojena. Přímé propojení je možné v rámci obecných podmínek využití území, ovšem vzhledem k realizované zástavbě je obtížně realizovatelné a nevhodné. V rámci prostupnosti území je vhodné do karty lokality doplnit podmínku propojení pouze pro pěší a cyklisty.“

Pro dokladování transparentnosti procesu vyhodnocení podání a pro úplnost uvádíme, že v předmětném území došlo ke změně. Ve výsledném řešení Návrhu nového ÚPmB byla poloha záměru R/1 upravena a na k.ú. Medlánky již není vymezen. Komunikace v ulici V Újezdech již není vymezena plochou dopravní infrastruktury D, ale plochou veřejných prostranství. V kartě rozvojové lokality Me-3 je doplněna podmínka zajištění prostupu územím pro pěší a cyklisty.

Tato změna však nemá vliv na podstatu původního vyhodnocení podání.

## **Připomínka č.8**

### **Vyhodnocení připomínky:**

Podatel požaduje změnit plánovanou výstavbu na polích mezi Medláňkami, Řečkovicemi a Ivanovicemi (rozvojové lokality R-3 a Me-4) výhradně na méně intenzivní nízkopodlažní zástavbu, případně požaduje významné rozšíření ploch zeleně.

Rozvojová lokalita Me-4 bude na základě doporučení samosprávy města k vypořádání námitek a připomínek doručených k projednanému Návrhu nového ÚP upravena následovně: Návrhové stavební plochy bydlení (B) a smíšená obytná (C) budou vymezeny jako plocha zemědělská (A). Zůstane tak zachováno stávající funkční využití dle platného ÚPmB – pro zemědělský půdní fond. Původně vymezená plocha městské zeleně pro nový park nebude vymezena. Rozvojová lokalita Me-4 bude zredukována a zůstane pouze jižní část s návrhovými plochami pro veřejnou vybavenost (V).

Rozvojová lokalita R-3 měla původně zůstat bez úprav. Věcný obsah připomínky k rozvojové lokalitě R-3 byl však uplatněn opakovaně při 1. opakovaném veřejném projednání. Podnět na změnu regulativu u předmětné plochy B/k3 na B/r2 podala mimo jiné MČ Brno-Řečkovice a Mokrý Hora. Určený zastupitel RNDr. Filip Chvátal, PhD. dle § 53 odst. (1) stavebního zákona uplatnil v procesu vyhodnocování výsledků projednání dopisem č.j. MMB/0477610/2021 ze dne 13.9.2021 na základě doporučení RMB R8/168 konané dne 1.9.2021 podnět na zohlednění místních zájmů MČ Brno-Řečkovice a Mokrý Hora a to u plochy bydlení v lokalitě Díly (mezi areálem kasáren a zástavbou v ul. Žilkova) snížit výšku zástavby na 2; tj. na místo uvedené B/k3 změnit regulativ na B/r2. Městské části jsou dle Statutu města Brna oprávněny uplatňovat právo na místní samosprávu ve specifickém režimu prostřednictvím vyjádření k projednávaným územně plánovacím dokumentacím.

Na základě výsledků projednání byly místní zájmy městské části Brno-Řečkovice zohledněny a Návrh pro druhé veřejné opakované projednání bude upraven (u předmětné plochy dojde ke změně regulativu z B/k3 na B/r2 a k vymezení plochy smíšené obytné C/k3 podél budoucí městské třídy). Touto úpravou je částečně reagováno také na požadavek podatele.

*V rámci předmětné lokality je v aktuálním návrhu ÚPmB samostatně vymezena jedna plocha městské zeleně a o dalších se neuvažuje. Platí však to, že u ploch bydlení i ploch smíšených obytných je dle regulativu povinnost dodržet minimální plochu zeleně v rozsahu 30 % pro disponibilní pozemky stavebního záměru. Zeleň tedy musí být, jak požaduje podatel, výraznou součástí ploch C.*

### **Připomínka č.9**

#### **Vyhodnocení připomínky:**

*Plochy pro veřejnou vybavenost v rozvojové lokalitě Me-4 jsou určeny pro výstavbu MŠ. V dotčeném území se vyskytují převážně plochy bydlení. Rozvojová lokalita proto řeší doplnění ploch veřejné vybavenosti na severním okraji MČ Medláanky, které navážou na přírodně rekreační území kolem Medláneckého rybníka. MČ Medláanky dlouhodobě postrádá novou mateřskou školu, část plochy pro veřejnou vybavenost je proto vhodné využít právě tímto účelem. Z toho důvodu je vhodné ponechat pro ni vymezené plochy.*

### **Připomínka č.10**

#### **Vyhodnocení připomínky:**

*Požadujete pro rozvojovou lokalitu Me-4 podmínku prověření územní studií. Jako důvod uvádíte především prostup do sousedících rekreačních a sportovních oblastí.*

*Podmínka tohoto prostupu je uvedena v kartě lokalit, nemůže být tedy opomenuta. Územní studie se předepisuje zpravidla ve větších rozvojových plochách pro řešení vybraných problémů, případně pro variantní řešení. Na své náklady může územní studii zpracovat také ten, který změnu v území inicioval a realizuje ji. Plocha této lokality je však pro zadání samostatné územní studie příliš malá a okruh problémů příliš omezený na to, aby se nová výstavba ÚS podmiňovala.*

*Rozvojová lokalita Me-4 byla téměř celá zrušena.*

### **Připomínka č.11**

#### **Vyhodnocení připomínky:**

*Pro lokalitu R-8 požadujete zásadní snížení intenzity využití území. Uprostřed stabilizovaných ploch pro bydlení se nachází zahrádkářská kolonie, nevyužívané objekty a výšková stavba bývalé Geofyziky. Návrh nového ÚP počítá s využitím zahrádek pro plochu veřejné městské zeleně, která může plnit i funkci veřejného prostranství. Zbytek ploch je určený pro bydlení nebo jako plocha smíšená obytná s volnou zástavbou s výškovou úrovní v/3 (6-16 m). Toto je nejnižší možná výšková úroveň vhodná pro městskou zástavbu, obytná sídliště a areály. Nižší zástavba s nižší intenzitou osídlení 1 nebo 2 je vhodná pro rezidenční nízkopodlažní zástavbu, tedy samostatné nebo řadové rodinné domy. Nově navrhovaná zástavba bude navazovat svým charakterem spíše na zástavbu mezi ulicemi Podpěrova a Jabloňová také s výškovou úrovní v/3. Větší výšková úroveň v/5 je navržena pouze pro stávající výškovou budovu Geofyziky. Snižování výškové úrovně zástavby pod úroveň 3 a s tím snižování intenzity využití území není možné. Výšková úroveň 3 je pro volnou bytovou zástavbu nejnižší možná, nižší zástavba rodinnými domy (rezidenční zástavba) v lokalitě není vhodná.*

### **Připomínka č.12**

#### **Vyhodnocení připomínky:**

*V rámci připomínky je požadavek na vymezení propojení ulice Renčovy a Terezy Novákové formou veřejně prospěšných staveb.*

*Ve výkresu 2.2 Souhrnný výkres dopravy a 3.0 Veřejně prospěšných staveb jsou vymezeny plochou dopravní infrastruktury D prvky systému komunikací, tvořící základní komunikační systém města Brna (komunikace sběrné, nadsběrné, rychlostní a dálnice).*

*Komunikace, které jsou vymezeny plochou veřejných prostranství jsou součástí místní sítě a zajišťují doplňkové propojení v rámci městské části. Tímto způsobem je vyznačeno i propojení Renčova – Terezy Novákové.*

Z hlediska nastavených principů vyznačení prvků (viz výše) nelze požadavku na doplnění vymezení propojení Renčova – Terezy Novákové ve výkresu 2.2 a 3.0 vyhovět, protože se jedná především o síť obslužných komunikací vymezených plochou veřejných prostranství.

### **Připomínka č.13**

#### **Vyhodnocení připomínky:**

Předmětem připomínky je požadavek na vypuštění územních rezerv pro bydlení B-6 a B-7. Předmětné území Medlánek má být dle dohody o vypořádání stanoviska Ministerstva životního prostředí (MŽP ČR) ke Konceptu ÚPmB ze dne 22.6.2017 z hlediska záboru ZPF řešeno dle varianty II. Konceptu ÚPmB s požadavkem na převedení rozvojové lokality Me-7 v rozsahu var. I Konceptu ÚPmB do územní rezervy pro bydlení (v Návrhu ÚPmB územní rezerva B-6) a dle podnětu samosprávy rozvojovou lokalitu Me-8 východně od komunikačního propojení řešit v rozsahu dle var. III (v Návrhu ÚPmB rozvojová lokalita Me-4) a západně od komunikačního propojení zařadit do územní rezervy pro bydlení v rozsahu dle var. II. (v Návrhu ÚPmB část územní rezervy B-7). V bezprostředním okolí měla být navazující rozvojová lokalita v MČ Brno-Řečkovice a Mokrá hora R-3 řešena obdobným způsobem - východně od komunikačního propojení rozvoj území dle var. III Konceptu ÚPmB (v Návrhu ÚPmB rozvojová lokalita R-3), západně od komunikace územní rezerva pro bydlení v rozsahu dle var. II. (v Návrhu ÚPmB část územní rezervy B-7). Tato dohodnutá řešení jsou součástí Pokynů pro vypracování Návrhu ÚPmB, které schválilo Zastupitelstvo města Brna usnesením č. ZM7/3871 na zasedání konaném dne 19. 6. 2018 (dále jen "Pokyny"). Návrhem ÚPmB jsou tak v daném území zcela naplněny Pokyny pro vypracování Návrhu ÚPmB a dotčený orgán MŽP ČR v této fázi pořizované dokumentace plně souhlasí s předloženým řešením Návrhu ÚPmB z hlediska záboru ZPF v k.ú. Medlánský, a proto není důvodné předmětné řešení měnit.

Uvádíme také, že územní rozvoj v ose Medlánský – Řečkovice – Ivanovice vyplývá ze Zadání, které je tímto způsobem konzistentně naplňováno. Tento rozvoj souvisí s trasováním D43 a předmětné územní rezervy bude možné aktivovat (převést do návrhu) pouze v případě, že bude na úrovni ZÚR JMK rozhodnuto o výsledné variantě řešení D43 na území města. Při návrhu řešení pak musí být zohledněny a zapracovány i případné další dopady a souvislosti, které nyní nelze dopředu předjímat.

Ovšem je nutné uvést, že v k.ú. Medlánský téměř nedochází v Návrhu ÚPmB k vymezení nových zastavitelných (návrhových) ploch oproti platnému ÚPmB, vyjma zastavitelných ploch na východní straně prodloužené ulice V Újezdech.

Nicméně na základě rozhodnutí Rady města Brna (RMB), které přijala na schůzi RMB č.R8/127 zahájené dne 20.1.2021 s pokračováním dne 25.1.2021, uplatnil určený zastupitel, radní pro územní plánování RNDr. Filip Chvátal, PhD. u pořizovatele připravovaného Územního plánu města Brna – Odboru územního plánování a rozvoje MMB, ve smyslu § 53 odst. (1) zákona č. 183/2006 sb., o územním plánování a stavebním řádu, ve znění pozdějších předpisů, podnět, aby vyhodnocení výsledků projednání dokončil v souladu s doporučením RMB. RMB doporučila řešení u problematických oblastí rozvoje města stěžejního charakteru. u předmětné územní rezervy B-6 a B-7 následujícím způsobem:

„Vzhledem k tomu, že došlo na úrovni ZÚR JMK k rozhodnutí o umístění koridoru komunikace R-43 na území města Brna, je možné učinit rozhodnutí a aktivovat územní rezervy tj. územní rezervy převést zpět do zastavitelných ploch dle projednané a vybrané varianty Konceptu ÚPmB či dílčích úprav. Aktivaci územních rezerv převedením do zastavitelných ploch však nelze v úpravě Návrhu ÚPmB před opakovaným veřejným projednáním doporučit, ale až po první aktualizaci nového ÚPmB v rámci Zprávy o uplatňování ÚPmB, případně samostatnou změnou nového ÚPmB. V Návrhu ÚPmB by tak byly územní rezervy ponechány vyjma těch, kde je na základě výsledků projednání doporučeno jejich vypuštění.

Na základě výše uvedeného pořizovatel dává pokyn územní rezervu B-6 a B-7 z návrhu ÚPmB vypustit v souladu s podnětem určeného zastupitele.

## **Připomínka č.14**

### **Vyhodnocení připomínky:**

Vymezení územního systému ekologické stability (ÚSES) je v Návrhu ÚPmB v souladu s odborným oborovým dokumentem – plánem ÚSES, který je nezbytným podkladem pro vymezení ÚSES v ÚPD. Dle plánu ÚSES jsou v předmětné lokalitě vymezeny interakční prvky, které nahrazují lokální biokoridor ve dně údolí Medláneckého potoka nad Medládkami vymezený v platném ÚPmB. K hlavním důvodům nahrazení předmětného biokoridoru interakčními prvky patří jeho nízký biogeografický význam bez možnosti začlenění do ucelené hydrofilní větve místního ÚSES s vymezením funkčně odpovídajících biocenter.

Pro informaci uvádíme, že interakční prvek je obecně doplňkovou skladebnou částí lokálního ÚSES, která posiluje interakci ekologicky stabilnějších a méně stabilních ekosystémů, a tím ty méně stabilní pomáhá stabilizovat. Konkrétně zprostředkovává příznivé působení lokálních (místních) biocenter a biokoridorů na okolní, ekologicky méně stabilní krajinu. Skutečnost, že jde o doplňkové skladebné části místního ÚSES, znamená, že představují doplněk k vymezení biocenter a biokoridorů a není až tak podstatná jejich funkce pro ochranu přirozeného genofondu. Vymezení interakčních prvků není na rozdíl od biocenter a biokoridorů nikterak vázáno na biogeografické členění krajiny, a naopak daleko více vychází z aktuálního stavu krajiny. Návrh soustavy interakčních prvků má v zásadě doporučující charakter a nemá zákonnou podporu.

Ve vztahu k územnímu plánu jsou interakční prvky obecně "podměrečnou" kategorií, tj. takovou kategorií prvků, jejichž vymezení je pod rozlišovací možností územního plánu a povinnost jeho vymezení ani nevyplývá z právních předpisů. Nicméně o existenci interakčních prvků či o existenci jejich návrhu by měl mít zpracovatel územně plánovací dokumentace povědomí, aby svým řešením zbytečně funkční prvky nelikvidoval a u dosud neexistujících či nedostatečně funkčních neznemožnil provedení navržených opatření.

Na základě uvedeného je zřejmý důvod, pro který v dané lokalitě není v Návrhu ÚPmB vymezena a ani není vhodné vymezovat skladebnou část ÚSES – lokální biokoridor. Nicméně zpracovatel svým návrhem – vymezením příslušných ploch návrhové zeleně v předmětné lokalitě zajistil další existenci a funkčnost daných interakčních prvků.

V případě pozemku p.č. 1818 k.ú. Medládky uvádíme, že by se jeho vymezením jako samostatné plochy krajinné zeleně vytvořila podměrečná plocha, která nemá zákonné ani koncepční opodstatnění, protože předmětné krajinné prvky s ekologicko-stabilizační a také estetickou funkcí v podobě aleje jsou přirozenou součástí mimoprodukčních funkcí zemědělské plochy (viz Odůvodnění Návrhu ÚPmB). Pro informaci ještě uvádíme, že na základě požadavku a dohody s dotčeným orgánem Odborem životního prostředí Magistrátu města Brna, bude do závazné textové části doplněna regulace zajišťující větší a zřejmější ochranu výše uvedených krajinných prvků. V souvislosti s plánovanou budoucí urbanizací území není vymezení ploch krajinné zeleně žádoucí; vymezení těchto ploch má význam ve volné krajině.

## **Připomínka č.15**

### **Vyhodnocení připomínky:**

Objekty a plochy pro plnění funkce veřejné vybavenosti a sportu mohou být připuštěny i v plochách pro bydlení B nebo smíšených obytných C.

Sběrná střediska odpadů nejsou vzhledem ke svému charakteru a rozloze v územním plánu vymezena. Umístění sběrných středisek odpadů statutárního města Brna je přípustné v plochách bydlení, smíšených obytných, komerční vybavenosti, nákupních a zábavních center a zvláštních areálů, výroby a skladování, lehké výroby, podmíněně přípustné v plochách technické infrastruktury, dopravní infrastruktury a na veřejném prostranství, pokud toto umístění nenaruší jejich funkci.

Připomínce je vyhověno jiným způsobem.

### **Připomínka č.16**

#### **Vyhodnocení připomínky:**

Skutečný způsob využití předmětného pozemku, tj. pobytová louka s ekologickou, komunikační a rekreační funkcí je realizovatelný a přípustný i v rámci plochy zemědělské, a to zejména z důvodu, že plní mimoprodukční funkce zemědělské plochy. Dané využití je také v souladu s § 18 odst. (5) stavebního zákona, jehož záměry Návrh ÚPmB z důvodu veřejného zájmu nevylučuje.

Nicméně vzhledem k tomu, že je předmětný pozemek ve vlastnictví Statutárního města Brna, jeho grafická čitelnost je v měřítku zpracování nového ÚPmB, skutečné využití nejlépe reflektuje právě plocha krajinné zeleně a pozemek nebude tvořit nesmyslnou enklávu v daném území, protože plynule navazuje na okolní plochy krajinné zeleně, jeví se důvodné změnit pozemek na plochu krajinné zeleně "K".

### **Připomínka č.17**

#### **Vyhodnocení připomínky:**

Předmětem připomínky je požadavek na zachování stávajícího prostupu územím mezi ul. Turistickou a Vycházkovou a z toho důvodu pozemky parc.č. 1033/1 a 1033/12, k.ú. Medlánky definovat jako zeleň Z, tj. neměnit na plochu zahrádek I. Připomínce nelze zcela vyhovět, neboť se jedná o pozemky v soukromém vlastnictví, kdy jeho vlastníci požadují jiné funkční využití, kterému nelze v současné době vyhovět. To však nevylučuje i v plochách zahrádek zachovat stávajícího prostupu územím, pokud bude na tomto řešení s vlastníkem pozemků nalezena shoda.

Pro informaci závěrem uvádíme fakt, že dle obecných podmínek závazné části „Návrhu ÚPmB (2020)“: „Záměry na změny v území musí zachovávat a posilovat prostupnost v území; ve stabilizovaných plochách musí být zachovány pěší trasy zajišťující průchodnost území a přístup k jednotlivým pozemkům. V plochách změn musí být navrhována řešení, která zajistí prostupnost v území, zejména návaznost na zastavěné území či zastavitelné plochy nebo pěší průchodnost do krajiny.“, a dále „Stavby a zařízení dopravní a technické infrastruktury lze umístit ve všech typech ploch s rozdílným způsobem využití. V případě ploch zástavby lze stavby a zařízení dopravní infrastruktury umístit, pokud záměr není zjevně nepřiměřený vůči návazným či dotčeným plochám. V případě volných ploch lze stavby a zařízení dopravní a technické infrastruktury umístit za podmínky minimalizace jejich plošného a prostorového střetu s příslušnou plochou a minimalizace negativního vlivu na funkčnost plochy vyplývající z hlavního využití, pokud není v podmínkách využití typů ploch stanoveno jinak.“, a také „Veřejná prostranství lze umístit ve všech typech ploch s rozdílným způsobem využití.“

Na základě uvedeného je zřejmé, že není nutná požadovaná změna funkčního využití pro zajištění prostupu, která by jako taková měla být zajištěna regulacemi území danými v textové části Návrhu ÚPmB (2020).

### **Připomínka č.18**

#### **Vyhodnocení připomínky:**

Skutečný stav (stromová kaple sloužící jako místo spočinutí a rozjímání na procházkách, k venkovním bohoslužbám, k oddávání snoubenců v přírodě nebo třeba pro pořádání koncertů a určené pro širokou veřejnost), a předpokládaný způsob využití předmětného pozemku (vzpomínkový háj s možností pohřbívání ke kořenům) neodpovídá funkčnímu využití navrženému v Návrhu ÚPmB pro plochy zahrádek "I". Vzhledem k tomu, že se část výše uvedených aktivit v daném místě realizuje již nyní, nepředpokládá se konfliktní působení na okolní plochy. Dále uvádíme, že se jedná o pozemky ve vlastnictví města Brna a jde o záměr městské části podporovaný městem. Na základě uvedeného je vhodné vymezit předmětný pozemek p.č. 1353 v k.ú. Medlánky na plochu, která nejlépe reflektuje reálný i budoucí způsob využití a to na plochu veřejné vybavenosti „V/x/h (lze považovat za plochu v krajíně bez nutnosti navázání této plochy na plochu veřejného prostranství).



### **Připomínka č.19**

#### **Vyhodnocení připomínky:**

V dané věci uplatnila připomínku MČ Brno-Medlánky, pořizovatel požadavku vyhověl takto: Pozemek parc. č. 1000/11 k. ú. Medlánky je dle platného ÚPmB sice součástí plochy vodohospodářské, dle stavu v území je také spolu s pozemkem parc. č.1012/12 zahrnut do společného oplocení u RD Rysova 2b, s přístupem z ulice Rysova. Jejich vymezení jako součást stabilizované plochy B/r2 je žádoucí.

Oproti tomu pozemek parc. č. 994/1 a s ním i pozemky parc. č. .994/2, 994/3, 984/5, 1012/11 a 1012/20 k. ú. Medlánky jsou dle platného ÚPmB součástí plochy vodohospodářské, dle stavu v území jsou přístupné pouze cestou kolem rybníka a nesouvisejí s nemovitostí určenou pro bydlení. Není proto důvod je nyní v novém ÚP zahrnovat do stabilizované plochy bydlení, využití pozemků takovému funkčnímu využití neodpovídá. V tomto rozsahu se tímto připomínce částečně vyhovuje.

### **Připomínka č.20**

#### **Vyhodnocení připomínky:**

V dané věci uplatnila připomínku MČ Brno-Medlánky, pořizovatel požadavku vyhověl takto: Na částech pozemků v majetku smB parc. č. 985/1 a 985/19 k. ú. Medlánky při ulici Rysova je v ÚP vymezena plocha ke stavebnímu využití pro bydlení, stejně tak je na části pozemků návrhová plocha městské zeleně. Pořizovatel preferuje ponechat možnost stavebního využití, tj. nevymezovat zde pouze plochu zeleně. Ta je vyjádřena na částech pozemků v rozsahu návrhové plochy Z. Byť je MČ preferované stavební využití pro domov pro seniory přípustné i v ploše bydlení, garancí takového cílového využití je právě plocha veřejné vybavenosti V. S ohledem na vlastnictví pozemků smB je také vhodné plochu pro veřejný účel jednoznačně v novém ÚP vymežit odpovídající funkcí, tj. plochou V.

### **Připomínka č.21**

#### **Vyhodnocení připomínky:**

V dané věci uplatnila připomínku MČ Brno-Medlánky, pořizovatel požadavku vyhověl takto: Požadované vymezení samostatné plochy V na částech pozemků parc. č. 985/1, 985/2 a 985/21 v jižním konci ulice Rysova, při kruhovém objezdu není s ohledem na metodiku zpracování nového ÚP vhodné: jednalo by se o podměrečnou plochu, kterou je problematické v novém ÚP samostatně vymežit za současného zachování čitelnosti hlavního výkresu - rozsah plochy a zápis kódu stavební plochy. Záměr nového objektu radnice MČ lze realizovat i v rámci plochy bydlení. Přesto pořizovatel s přihlédnutím k místním zájmům městské části dává pokyn zpracovatelé, aby požadavek MČ na plochu V prověřil.

Zpracovatel se na základě pokynu pořizovatele problematikou vymezení samostatné funkční plochy zabýval a –z pozice odborného garanta správnosti řešení– v upraveném návrhu ÚP nakonec vymežil rozsah plochy V/v2 tak, aby byla plocha vymezena přehledným způsobem. Ve výsledku je připomínce vyhověno.

### **Připomínka č.22**

#### **Vyhodnocení připomínky:**

V dané věci uplatnila připomínku MČ Brno-Medlánky, pořizovatel odůvodnil takto: Území mezi bytovými domy jabloňová 22-28 a ulicí Kuřimskou, které je využíváno jako volné prostranství - zeleň má výměru pod limit 0,2 ha pro samostatné funkční vymezení; plocha zeleně v platném ÚPmB dnes zahrnuje větší území, i to, které je již stavebně využito. Po zpřesnění využití dle skutečného stavu není samostatné vymezení plochy městské zeleně Z v návrhu nového ÚP účelné, území bude nadále užíváno jako volné prostranství v rámci stabilizované plochy bydlení.

### **Připomínka č.23**

#### **Vyhodnocení připomínky:**

*V dané věci uplatnila připomínku MČ Brno-Medlánky, pořizovatel požadavek zohlednil takto: Oproti platnému ÚPmB a řešení obsaženému v Konceptu ÚP není v Návrhu ÚP zástavba RD v ulici Za Parkem a Hujíčková zahrnuta do návrhové plochy, ale je již stabilizována. Proto je žádoucí stabilizovanou plochu bydlení vymezit dle skutečného stavu v území a městské pozemky 855, 856 a jižní část pozemku 711/1 (s cestou ve stopě ulice Hujíčková) vše k. ú. Medlánky vymezit jako stabilizovanou plochu zeleně - součást zámeckého parku. Návrh ÚP totiž vymezení jižní stopy ulice Hujíčková jako plochy veřejného prostranství dle Konceptu ÚP nepřebírá.*

*Je žádoucí zachovat na městském pozemku parc. č. 710/1 k. ú. Medlánky návrhovou plochu městské zeleně, lze připustit oproti projednanému Konceptu ÚP (i platnému ÚPmB) redukcí jejího rozsahu do podoby dle návrhu nového ÚP. Plocha zeleně je v daném místě podstatná pro kvalitní propojení od stávajícího zámeckého parku k budoucí tramvajové smyčce do dalšího území v lokalitě Me-1. Návrhová plocha Z byla pro tento účel v Návrhu ÚP (projednávaném v červnu 2020) vymezena v dostatečném rozsahu, proto pořizovatel neshledal žádoucí požadavku MČ na její rozšíření vyhovět.*

*Na základě doporučení samosprávy města k vypořádání námitek a připomínek doručených k projednanému Návrhu nového ÚP (v červnu 2020) bude na pozemku parc. č. 710/1 k. ú. Medlánky v majetku města doplněna plocha veřejné vybavenosti (V) ve vazbě na ZŠ Hudcova. Tento požadavek na plochu V nakonec vyplynul z interních jednání s MČ, která tímto chce zajistit na městském pozemku plochu pro sportovního zařízení k ZŠ Hudcova. Takto je formulován i konkrétní požadavek na řešení uvedený u stanovené ÚS-8 v kap. 12 textové části ÚP a v kartě lokality Me-1. MČ je nakonec vyhověno v rozsahu tohoto požadavku.*

*V rozvojové lokalitě Me-1 lze další propojení pásem městské zeleně od navrhované tramvajové smyčky realizovat v rámci vymezených stavebních ploch, Návrh nového ÚP jednotlivé pásy liniové zeleně nevymezuje. Taktéž stezka pro pěší a cyklista je nad podrobnost řešení v novém ÚP. Jejich realizace spolu s pásem zeleně je podél budoucí trati Me/31 na základě obecných regulativů možná ve všech stavebních plochách, tudíž i v ploše dopravy D, či sousední ploše smíšené obytné C. V této části není požadavku MČ vyhověno.*

*Připomínce se částečně vyhovuje v rozsahu vyhovění shodným požadavkům MČ.*

### **Připomínka č.24**

#### **Vyhodnocení připomínky:**

*V dané věci uplatnila připomínku MČ Brno-Medlánky, pořizovatel požadavek zohlednil takto: V rozvojové lokalitě Me-1 lze další požadované využití pro veřejnou vybavenost (školství, centrum volného času), komerční vybavenost (sport), hřiště realizovat v rámci vymezených smíšených obytných ploch C. Pořizovatel neshledává účelné vymezením funkční plochy V či S předjímat jejich konkrétní lokalizaci. Pro území lokality Me-1 je předepsáno zpracování ÚS-8, ta prověří potřebu občanského vybavení a navrhne na území využití funkčních ploch C ve větší podrobnosti. Viz požadavky na řešení v ÚS uvedené v textové části v kap. 12 a v příslušné kartě lokality Me-1.*

*S odkazem na text vyhodnocení u připomínky č.23 je požadavek MČ na plochu pro sportovní zařízení pro ZŠ Hudcova řešen vymezením plochy V na městském pozemku parc. č. 710/1 k. ú. Medlánky*

*Samospráva města na Poradě vedení dne 10.12.2020 odsouhlasila podnět na úpravu rozsahu funkčních ploch bydlení v předmětné lokalitě ve prospěch smíšeného využití s volnou strukturou zástavby a v plochách pro smíšené využití úpravu výškových hladin zástavby dle Případové studie lokality Technologický park (KAM, 2020) pro účely úpravy Návrhu nového ÚPmB.*

*Na základě rozhodnutí Rady města Brna (RMB), které přijala na schůzi RMB č.R8/127 zahájené dne 20.1.2021 s pokračováním dne 25.1.2021, uplatnil určený zastupitel, radní pro územní plánování RNDr. Filip Chváta, PhD. u pořizovatele připravovaného Územního plánu města Brna – Odboru územního plánování a rozvoje MMB, ve smyslu § 53 odst. (1) zákona č.*

183/2006 sb., o územním plánování a stavebním řádu, ve znění pozdějších předpisů, podnět, aby vyhodnocení výsledků projednání dokončil v souladu s doporučením RMB. RMB doporučila řešení u problematických oblastí rozvoje města stěžejního charakteru. Doporučení se týkalo i rozvojové lokality Me-1 Technologický park. Proto pořizovatel dal pokyny na úpravu návrhu ÚP v lokalitě Me-1 pro 1. opakované veřejné projednání (v červnu 2021), vše v souladu s podnětem určeného zastupitele.

K další úpravě návrhu ÚP oproti výše uvedenému došlo v lokalitě Me-1 po 1. opakovaném veřejném projednání.

Na základě připomínek MČ doručených při 1. opakovaném veřejném projednání se určený zastupitel navrženým řešením v severní části lokality Me-1 znovu zabýval a uplatnil v procesu vyhodnocování výsledků projednání dopisem č.j. MMB/0477610/2021 ze dne 13.9.2021 k lokalitě Me-1 na základě doporučení RMB R8/168 ze dne 1.9. 2021 podnět na zohlednění místních zájmů MČ Brno - Medlánky, a to na navrácení původní plochy W/v3 a rozšíření plochy B/r2 na úkor plochy C/v3. Městské části jsou dle Statutu města Brna oprávněny uplatňovat právo na místní samosprávu ve specifickém režimu prostřednictvím vyjádření k projednávaným územně plánovacím dokumentacím.

Na základě výsledků projednání byly místní zájmy městské části MČ Brno-Medlánky alespoň částečně zohledněny a Návrh pro 2. opakované veřejné projednání byl upraven.

Připomínce je vyhověno částečně, promítnutím požadavků na konkretizaci využití lokality Me-1 pro občanskou vybavenost do požadavků k řešení do vymezené ÚS-8.

### **Připomínka č.25**

#### **Vyhodnocení připomínky:**

V rámci podání je požadováno vymezení propojení mezi územím Technologického parku a průmyslovou zónou v Kuřimi.

Pro dokladování transparentnosti procesu vyhodnocení podání je uvedeno také mezitímní vyhodnocení z r. 2020:

Požadavku bylo v roce 2020 vyhověno částečně, protože: „Úkolem územního plánu je vytvářet územní podmínky pro možnost umístění záměrů, nikoliv zajistit „bezproblémovou“ realizaci všech záměrů a znát podrobné technické provedení jednotlivých úseků. Obecně územní plán stanovuje základní koncepci rozvoje území obce, ochrany jeho hodnot, jeho plošného a prostorového uspořádání, uspořádání krajiny a koncepci veřejné infrastruktury a stanovuje podmínky pro využití území. Nový Územní plán města Brna (ÚPmB) pracuje s méně podrobným měřítkem hlavního výkresu 1:10 000, než tomu je u současného (1:5000).

V rámci stanovení podmínek využití ploch v kap. 6.2. a kap. 6.3.3.10 závazné textové části je umožněno umístění cyklistické infrastruktury ve všech plochách s rozdílným způsobem využití. Z hlediska požadavku na zakreslení dalších propojení uvádíme, že v rámci cyklistické dopravy byl zvolen obecnější přístup.

Ve výkrese 2.2. Souhrnný výkres dopravy jsou vyznačeny „vybrané samostatné cyklotrasy“, kterými jsou zpřesněny záměry ze Zásad územního rozvoje Jihomoravského kraje. Ve výkresu odůvodnění O.6 Cyklistická doprava – schéma jsou k výše uvedenému jevu navíc vyznačeny „vybrané pouliční cyklotrasy“, které naznačují možná vybraná propojení území města, která však již nejsou závazná a je možné je operativně upravovat nebo dále doplňovat.

Obecně ve výkrese odůvodnění O.6 nejsou trasy vymezeny závazně a umístění jakýchkoliv cyklistických tras nebo stezek je možná v souvislosti s obecnými podmínkami uvedenými v kapitolách 6.1 až 6.5 Výroku ve všech plochách.“

Konečné vyhodnocení podání se vztahuje k výslednému řešení Návrhu nového ÚPmB:

Návrh Územního plánu města Brna pro opakované veřejné projednání (06/2021) byl upraven a požadované propojení cyklostezkou Technologický park - Kuřim bylo doplněno o tuto trasu do výkresu 2.2. a Odůvodnění.

Tímto je požadavek zohledněn.

### **Připomínka č.26**

#### **Vyhodnocení připomínky:**

*V dané věci uplatnila připomínku MČ Brno-Medlánky, pořizovatel požadavku vyhověl takto: Stávající zástavba RD ve východním konci ulice Turistická byla zahrnuta do stabilizované plochy městské zeleně Z - zámecký park- již v Konceptu nového ÚP. Existence stávající zástavby zahrnuté do jiné funkční plochy nestavební je ošetřena obecným regulativem a neznamená její vymístění a dotvoření celého území jako park.*

*Zástavba RD dotváří charakter území u křižovatky ulic Turistická a Hudcova a zasahuje území o rozloze cca 0,24 ha. Proto je možné pro zástavbu vymezit samostatnou stavební funkční plochu v souladu s požadavkem § 3 odst 1 vyhl. 501/2006 Sb., v platném znění.*

*Obdobně lze postupovat v případě zástavby komerčními objekty a v ulici Hudcova 2,2a, které zahrnují území o rozloze cca 0,31 ha.*

*Zpracovatel se na základě pokynu pořizovatele problematikou vymezení odpovídající stavební plochy pro zástavbu RD na ul. Turistická a zástavbu vybavenosti na ul. Hudcova znovu zabýval a –z pozice odborného garanta správnosti řešení– vymezil jednu stabilizovanou plochu smíšenou obytnou.*

*Ve výsledku je připomínce vyhověno.*

### **Připomínka č.27**

#### **Vyhodnocení připomínky:**

*V rámci podání je uvedeno konstatování podatele k Návrhu nového ÚPmB, které doplňuje některá výše uvedená podání bez dalšího nového konkrétního požadavku na jiné řešení. Proto nelze podání vyhovět více, než jak je uvedeno ve vyhodnocení výše.*

Adresát: Magistrát města Brna, Odbor územního plánování



01 676 Brno

3209

Podatel:

Jméno a příjmení

datum narození

Trvale bytem: .....

Jsem – nejsem\* vlastníkem nemovitosti v ploše dotčené navrhovanou změnou (uvést parcelní číslo pozemku nebo číslo popisné stavby nebo identifikaci bytové či nebytové jednotky)

..... v katastrálním území: .....

(\* nehodící se škrtněte)

**NÁMITKA – PŘIPOMÍNKA\*** proti Návrhu Územního plánu města Brna, jehož grafické i textové části

Vznáším námitky – připomínky označené níže křížkem:

 Požadujeme zásadně redukovat navrhovaný rozsah záboru zemědělského půdního fondu a navrhované navýšení zastavěnosti v k. ú. Medláňky. Požadujeme vypuštění plánovaných komunikací:

- o mezi Komínem (resp. Bystřel) a Medláňkami se zaústěním do ulice Turistické (navržené jako veřejné prostranství se zábořem ploch polí a zahrádek v lokalitě u křížku pro budoucí silnici),
- o mezi Medláňkami a Ivanovicemi od ulice V Újezdech pod kasárnami v Řečkovících (R/1),
- o mezi Technologickým parkem (ul. Purkyňovou) a ulicí Hudcovou, ústící naproti ZŠ (Me/1).

 Požadujeme vypuštění plánovaných územních rezerv pro komunikace:

- o mezi ulicí Turistickou (od křížku) a ulicí Purkyňovou mezi Medláneckými kopci,
- o mezi ulicí Turistickou a ulicí V Újezdech.

 Nesouhlasíme s novým dopravním propojením mezi ulicemi V Újezdech a K Babě v rozvojové ploše Me-3. Požadujeme změnit plánovanou výstavbu na polích mezi Medláňkami, Řečkovícemi a Ivanovicemi výhradně na méně intenzivní nízkopodlažní výstavbu do úrovně podlažnosti 2, ideálně výstavbu rodinných domů a jejich funkční komunikační napojení do území té městské části, kde je tato výstavba plánována. Požadujeme zásadní snížení intenzity využití území celých rozvojových ploch R-3 a Me-4 (méně obyvatel, méně pracovníků) a to také výrazným rozšířením ploch zeleně Z, kterých by mělo být násobně více, než je v lokalitě plánováno. Požadujeme v rozvojové ploše Me-4 pod ulicí V Újezdech plochu V/a2 ponechat v navrhovaném umístění podél stávající komunikace, avšak její celkový rozsah zmenšit na rozsah dle stávajícího ÚP tak, aby tato plocha začínala až za křižovatkou s ulicí Nadační; ve zbývající ploše vymezit plochu zeleně Z. Požadujeme novou výstavbu v rozvojové ploše Me-4 podmínit prověřením v rámci územní studie s ohledem na přílehlou rekreačně sportovní oblast a zachování plnohodnotného prostupu do této oblasti. Požadujeme zásadní snížení intenzity využití území Geofyziky a Medlánecké cihelny v rozvojové ploše R-8 (méně obyvatel, méně pracovníků), aby byl rozvoj těchto lokalit únosný pro stávající infrastrukturu Medlánek. Požadujeme mezi veřejně prospěšné stavby zahrnout také komunikační propojení mezi ulicemi Renčova a Terezy Novákové pro odlehčení dopravy z Duhových Polí. Požadujeme vypuštění územní rezervy pro bydlení v zahradách a polích v lokalitě B-6 při ulici Turistické a Vycházkové a vypuštění územní rezervy pro bydlení pod ulicí V Újezdech B-7. Požadujeme zachovat stávající stabilizovanou plochu vysazeného a vzrostlého biokoridoru kolem Medláneckého potoka jako plochu Územního systému ekologické stability (ÚSES) – biokoridor - a dle reálného stavu masivních výsadeb kolem polní cesty na pozemku p. č. 1818 v k. ú. Medláňky vymezit plochu krajinné zeleně K. Požadujeme v rámci katastru Medlánek vyčlenit funkční plochy na městských pozemcích pro domov pro seniory, sběrné středisko separovaného odpadu, školství a sport. Požadujeme změnit pobytovou louku kolem tzv. Žebětínské cesty v prodloužení ulice Žebětínek (p. č. 1811 v k. ú. Medláňky) ze zemědělské plochy A na plochu krajinné zeleně K. Požadujeme zachovat stávající prostup územím mezi ulicemi Turistickou a Vycházkovou a pozemky p. č. 1033/1 a 1033/12 v k. ú. Medláňky definovat dle reálného stavu jako zeleň Z, tzn. neměnit na zahrady I.

- 1 8  Požadujeme plochu vedle stromové kaple na pozemku p. č. 1353 v k. ú. Medláanky vymezit pro vzpomínkový háj s možností pohřbívání ke kořenům jako plochu V/x/h. 1 8
- 1 9  Požadujeme změnit pozemky dostupné jen cestou kolem medláneckého rybníka (p. č. 994/1, 1000/11 a další související pozemky v k. ú. Medláanky, které byly dříve plochami H) z ploch bydlení B na plochy zeleně Z nebo K nebo plochy vodní a vodohospodářské H, jak je tomu dosud. 1 9
- 2 0  Požadujeme plochu části městských pozemků při ul. Rysova p. č. 985/1 a 985/19 v k. ú. Medláanky, kde se nachází zahrada MŠ a veřejná zeleň, ponechat jako plochy zeleně Z; v případě trvání požadavku na doplnění zástavby změnit na plochu veřejné vybavenosti V pro možnost vybudování domova pro seniory. 2 0
- 2 1  Požadujeme změnit pozemky plánované historicky jako rezerva pro novou radnici u kruhového objezdu (p. č. 985/21 a přiléhající části pozemků p. č. 985/1 a 985/2 v k. ú. Medláanky) z plochy bydlení B/r2 na plochu veřejné vybavenosti V/r2). 2 1
- 2 2  Požadujeme plochu mezi městským bytovým domem Jabloňová 22-28 a ulicí Kuřimskou ponechat plochy dřívějšího stávajícího ÚP jako zeleň Z, tzn. neměnit na bydlení B. 2 2
- 2 3  V lokalitě Technoparku v rozvojové ploše Me-1 požadujeme zredukovat navrhované plochy bydlení za parkem ve prospěch ploch zeleně, a to alespoň v rozsahu, jak s nimi počítal stávající územní plán, požadujeme v souladu se stávajícím ÚP zachovat pruh zeleně pro rozšíření Zámeckého parku směrem k budoucí zastávce tramvaje a dále jej prodloužit podél budoucí tramvajové trati Me/31 celou lokalitou Technoparku a v jejím sousedství vést plochu pro vybudování stezky pro pěší a cyklisty pro zajištění prostupnosti území z Medlánek do Králova Pole. 2 3
- 2 4  V lokalitě Technoparku v rozvojové ploše Me-1 dále požadujeme navýšení ploch zeleně alespoň na úroveň stávajícího ÚP, dále požadujeme v části této lokality blíže k Medláankám pamatovat i na veřejnou vybavenost v podobě školství, hřišť a sportovišť, aby noví obyvatelé i zaměstnanci nezhoršili již tak nedostatečnou kapacitu stávající veřejné vybavenosti v Medláankách (MŠ, ZŠ, centrum volného času, dětská hřiště, sportoviště). Požadujeme v dostupné vzdálenosti od ZŠ plochu pro sport S pro vybudování tělocvičny či malé sportovní haly kterou by mohly využívat na tělocvik i děti základní školy, jejíž tělocvična je za hranou kapacity a brání případnému navýšení počtu žáků. 2 4
- 2 5  Požadujeme zahrnout cyklostezku spojující Technopark a Průmyslovou zónu v Kuřimi kolem kasáren v Račkovících, Ivanovici a Českou. 2 5
- 2 6  Požadujeme respektovat reálný stav využití území a v lokalitě Zámeckého parku vymezit plochy zastavěné rodinnými domy jako plochy bydlení B/r1 a plochu pod zámekem jako plochu smíšenou obytnou C a v lokalitě Medláneckého kopce a jeho úpatí vymezit plochy zahrad I. 2 6

2 7

Dále doplňuji:

NÁVRH ÚZEMNÍHO PLÁNU LIKVIDUJE JEDNU Z NEJPOKŇEJŠÍCH A Z HLEDISKA OVEDU! NEJČISTĚJŠÍ ČÁST MĚSTA BRNA KTERÁ JE OBCANŮM BLÍZKÉHO A ŠIRŠÍHO OKOLÍ VYUŽÍVÁNA K REKREACI, PROCHÁZKÁM A SPORTU. ROBOTŮ V DOTYČNÉ OBCASTI VLASTNÍ R. 2 7

Co se týká odůvodnění mé připomínky/námítky, pině odkazují na stanovisko MČ Brno-Medláanky k Návrhu Územního plánu města Brna.

PROSÍM, ZAMERTE TOMU!! Děkuji.

V Brně dne 19.6.2020

Podpis



## **MMB/0266380/2020**

### **Připomínka č.1**

#### **Vyhodnocení připomínky:**

*Předmětné území Medlánek má být dle dohody o vypořádání stanoviska Ministerstva životního prostředí (MŽP ČR) ke Konceptu ÚPmB ze dne 22.6.2017 z hlediska záboru ZPF řešeno dle varianty II. Konceptu ÚPmB s požadavkem na převedení rozvojové lokality Me-7 v rozsahu var. I Konceptu ÚPmB do územní rezervy pro bydlení (v Návrhu ÚPmB územní rezerva B-6) a dle podnětu samosprávy rozvojovou lokalitu Me-8 východně od komunikačního propojení řešit v rozsahu dle var. III (v Návrhu ÚPmB rozvojová lokalita Me-4) a západně od komunikačního propojení zařadit do územní rezervy pro bydlení v rozsahu dle var. II. (v Návrhu ÚPmB část územní rezervy B-7). V bezprostředním okolí měla být navazující rozvojová lokalita v MČ Brno-Řečkovice a Mokrá hora R-3 řešena obdobným způsobem - východně od komunikačního propojení rozvoj území dle var. III Konceptu ÚPmB (v Návrhu ÚPmB rozvojová lokalita R-3), západně od komunikace územní rezerva pro bydlení v rozsahu dle var. II. (v Návrhu ÚPmB část územní rezervy B-7). Tato dohodnutá řešení jsou součástí Pokynů pro vypracování Návrhu ÚPmB, které schválilo Zastupitelstvo města Brna usnesením č. ZM7/3871 na zasedání konaném dne 19. 6. 2018 (dále jen "Pokyny"). Návrhem ÚPmB jsou tak v daném území zcela naplněny Pokyny pro vypracování Návrhu ÚPmB a dotčený orgán MŽP ČR v této fázi pořizované dokumentace plně souhlasí s předloženým řešením Návrhu ÚPmB z hlediska záboru ZPF v k.ú. Medlánský, a proto není důvodné předmětné řešení měnit.*

*Uvádíme také, že územní rozvoj v ose Medlánský – Řečkovice – Ivanovice vyplývá ze Zadání, které je tímto způsobem konzistentně naplňováno. Tento rozvoj souvisí s trasováním D43 a předmětné územní rezervy bude možné aktivovat (převést do návrhu) pouze v případě, že bude na úrovni ZÚR JMK rozhodnuto o výsledné variantě řešení D43 na území města. Při návrhu řešení pak musí být zohledněny a zapracovány i případné další dopady a souvislosti, které nyní nelze dopředu předjímat.*

*Ovšem je nutné uvést, že v k.ú. Medlánský téměř nedochází v Návrhu ÚPmB k vymezení nových zastavitelných (návrhových) ploch oproti platnému ÚPmB, vyjma zastavitelných ploch na východní straně prodloužené ulice V Újezdech.*

*Nicméně na základě rozhodnutí Rady města Brna (RMB), které přijala na schůzi RMB č. R8/127 zahájené dne 20.1.2021 s pokračováním dne 25.1.2021, uplatnil určený zastupitel, radní pro územní plánování RNDr. Filip Chvátal, PhD. u pořizovatele připravovaného Územního plánu města Brna – Odboru územního plánování a rozvoje MMB, ve smyslu § 53 odst. (1) zákona č. 183/2006 sb., o územním plánování a stavebním řádu, ve znění pozdějších předpisů, podnět, aby vyhodnocení výsledků projednání dokončil v souladu s doporučením RMB. RMB doporučila řešení u problematických oblastí rozvoje města stěžejního charakteru. u předmětné územní rezervy B-6 a B-7 následujícím způsobem:*

*„Vzhledem k tomu, že došlo na úrovni ZÚR JMK k rozhodnutí o umístění koridoru komunikace R-43 na území města Brna, je možné učinit rozhodnutí a aktivovat územní rezervy tj. územní rezervy převést zpět do zastavitelných ploch dle projednané a vybrané varianty Konceptu ÚPmB či dílčích úprav. Aktivaci územních rezerv převedením do zastavitelných ploch však nelze v úpravě Návrhu ÚPmB před opakovaným veřejným projednáním doporučit, ale až po první aktualizaci nového ÚPmB v rámci Zprávy o uplatňování ÚPmB, případně samostatnou změnou nového ÚPmB. V Návrhu ÚPmB by tak byly územní rezervy ponechány vyjma těch, kde je na základě výsledků projednání doporučeno jejich vypuštění (např. právě předmětná B-6 a B-7).“*

*Na základě výše uvedeného pořizovatel dává pokyn územní rezervu B-6 a B-7 z návrhu ÚPmB vypustit v souladu s podnětem určeného zastupitele.*

## **Připomínka č.2**

### **Vyhodnocení připomínky:**

Tangenciální propojení městských částí Brno-Komín a Brno - Bystrc s MČ Brno-Medlánky je dlouhodobě sledované už v platném ÚPmB, pro které je zde vymezena plocha komunikací a prostranství místního významu s navazující plochou krajinné zeleně pro možnost umístění stromořadí či jiného krajinného prvku v rekreačně využívaném území. V Návrhu nového ÚPmB se rovněž v kontinuitě se stávajícím ÚPmB vymezuje plocha veřejného prostranství, která kopíruje stávající zpevněnou cestu vedoucí přes předmětné území (agreguje částečně i návrhovou plochu krajinné zeleně KV ze stávajícího ÚPmB, což je dáno měřítkem nového ÚPmB) a která vytváří podmínky pro žádoucí prostupnost územím. Z hlediska koncepce uspořádání dopravy slouží tato plocha pro vedení samostatné cyklotrasy. Zajišťuje dopravní obsluhu pro rozvojovou část brněnské ZOO ze strany Brna-Bystrce a stabilizovaného areálu Pily ČR, dále pak stabilizovaného areálu Policie ČR a medláneckého letiště ze strany Brna-Medlánek. Převážná část území je však určena pro nestavební využití, které negeneruje dopravní zatížení. Koridor již v současné době plní funkci obsluhy navazujících pozemků a jeho vymezení je nezbytné. Jeho šířka neznamená „výstavbu“ komunikace v celé šíři, ale umožňuje „kultivaci“ nevyhovujícího stavu a doplnění např. oboustranného stromořadí a zvýšení kvality prostupnosti pro pěší a cyklisty. To, jakým způsobem bude upraven provoz na tomto propojení nebo případně rozdělení na provozně nezávislé úseky není předmětem řešení územního plánu, ale úpravy organizace dopravy, která stanoví podmínky provozu, případně zamezí průjezdu nebo omezí některé nežádoucí pohyby.

Na základě rozhodnutí Rady města Brna (RMB) konané na schůzi RMB č.R8/127 zahájené dne 20.1.2021 s pokračováním dne 25.1.2021, uplatnil určený zastupitel, radní pro územní plánování RNDr. Filip Chvátal, PhD. u pořizovatele připravovaného Územního plánu města Brna – Odboru územního plánování a rozvoje MMB, ve smyslu § 53 odst. (1) zákona č. 183/2006 sb., o územním plánování a stavebním řádu, ve znění pozdějších předpisů, podnět, aby vyhodnocení výsledků projednání dokončil v souladu s doporučením RMB. Co se týče problematické oblasti rozvoje města RMB doporučila komunikační propojení Komín - Medlánky řešit jako návrhovou plochu veřejného prostranství O s tím, že část tohoto koridoru v prostoru od odbočky k rozvojové ploše ZOO k areálu Policie ČR bude stabilizován v rozsahu platného ÚPmB (bez integrace plochy zeleně).

## **Připomínka č.3**

### **Vyhodnocení připomínky:**

V rámci podání je vysloven požadavek na vypuštění komunikačního propojení mezi Medláncami a Ivanovicemi, od ulice V Újezdech, označeným ve výkrese 2.2 jako R/1.

Vyhodnocení z r. 2020:

„Záměr R/1 má přímou souvislost s rozvojem MČ Brno-Řečkovice a MČ Brno-Ivanovice a tento záměr nelze vypustit, ale jeho podoba dozná změn.

V upraveném návrhu budou doplněny plochy rozvoje na k.ú. Ivanovice a záměr R/1 nebude propojován na k.ú. Medlánky a bude veden v koridoru ulice Terezy Novákové (záměr R/31).“

Pro dokladování transparentnosti procesu vyhodnocení podání a pro úplnost uvádíme, že v předmětném území došlo ke změně. Ve výsledném řešení Návrhu nového ÚPmB byla poloha záměru R/1 upravena a záměr je připojen na ulici Žilkovu v MČ Brno-Řečkovice a Mokrý Hora. S územím MČ Brno-Medlánky není propojen.

Tato změna však nemá vliv na podstatu vyhodnocení požadavku podatele.

## **Připomínka č.4**

### **Vyhodnocení připomínky:**

V rámci podání je požadováno vypuštění plánované komunikace mezi Technologickým parkem (ul. Purkyňovou a ulicí Hudcovou, ústící naproti ZŠ (záměr Me/1).

Pro dokladování transparentnosti procesu vyhodnocení podání je uvedeno také mezitímní vyhodnocení z r. 2020:



*Požadavku nebylo v roce 2020 vyhověno, protože: „ÚPmB vymezuje doplnění komunikaci sběrného významu Me/1 z ul. Purkyňova do ul. Hudcova, která je nezbytná pro rozvoj lokality Technologický park Me-1. Společně s další komunikační sítí v navazujícím území doplňuje dopravní skelet pro odvedení dopravy z této části území.“*

*Konečné vyhodnocení podání se vztahuje k výslednému řešení Návrhu nového ÚPmB: Návrh Územního plánu města Brna pro opakované veřejné projednání (06/2021) byl upraven. Záměr Me/1 byl přetrasován do souběžné polohy s ulicí Hradeckou. Do ulice Hudcovy naproti ZŠ tedy není připojen.*

*Tímto je požadavek zohledněn.*

## **Připomínka č.5**

### **Vyhodnocení připomínky:**

*Návrh ÚPmB vymezuje O-6 jako územní rezervu k prověření možnosti napojení lokality bydlení vymezené v územní rezervě B-6 na komunikační síť ve směru Medláanky (Technologický park) - Hudcova - Řečkovice - Ivanovice tak, aby byl přiměřeně doplněn chybějící dopravní skelet, přičemž je možné aktivovat územní rezervu pouze v případě, že bude na úrovni ZÚR JMK rozhodnuto o trasování D43 na území města Brna.*

*Nicméně na základě rozhodnutí Rady města Brna (RMB), které přijala na schůzi RMB č.R8/127 zahájené dne 20.1.2021 s pokračováním dne 25.1.2021, uplatnil určený zastupitel, radní pro územní plánování RNDr. Filip Chvátal, PhD. u pořizovatele připravovaného Územního plánu města Brna – Odboru územního plánování a rozvoje MMB, ve smyslu § 53 odst. (1) zákona č. 183/2006 sb., o územním plánování a stavebním řádu, ve znění pozdějších předpisů, podnět, aby vyhodnocení výsledků projednání dokončil v souladu s doporučením RMB. RMB doporučila řešení u problematických oblastí rozvoje města stěžejního charakteru. u předmětné územní rezervy O-6 následujícím způsobem:*

*„Vzhledem k tomu, že došlo na úrovni ZÚR JMK k rozhodnutí o umístění koridoru komunikace R-43 na území města Brna, je možné učinit rozhodnutí a aktivovat územní rezervy tj. územní rezervy převést zpět do zastavitelných ploch dle projednané a vybrané varianty Konceptu ÚPmB či dílčích úprav. Aktivaci územních rezerv převedením do zastavitelných ploch však nelze v úpravě Návrhu ÚPmB před opakovaným veřejným projednáním doporučit, ale až po první aktualizaci nového ÚPmB v rámci Zprávy o uplatňování ÚPmB, případně samostatnou změnou nového ÚPmB. V Návrhu ÚPmB by tak byly územní rezervy ponechány vyjma těch, kde je na základě výsledků projednání doporučeno jejich vypuštění.*

*Vzhledem k nesouhlasu s původním vedením územní rezervy O-5 a výše uvedenému doporučení RMB na vypuštění koridoru územní rezervy O-6 a O-5 centrem Medlánek byla následně naznačena možnost změny jejího trasování. Jejich úpravu však nebylo možné z časových důvodů prověřit v potřebné podrobnosti a s podrobnějším vyhodnocením dopadů a vlivů na území.*

*Aby bylo možné podrobněji prověřit toto území jednak z hlediska koncepce dopravy (Odboru dopravy MMB) a z hlediska územních dopadů (Odboru územního plánování a rozvoje MMB), bylo z pozice pořizovatele rozhodnuto o potřebě jejího dalšího vymezení.*

*Z tohoto důvodu bude územní rezerva O-6 v Návrhu ponechána beze změny a územní rezerva O-5 bude upravena do koridoru v návaznosti od územní rezervy O-6 po propojení se záměrem R/1.*

*Závěrem uvádíme, že vzhledem k tomu, že se jedná pouze o územní rezervy, tak aktuálně nedochází k žádné změně ÚPmB v souvislosti s těmito dopravními koridory. Po zpracování podrobnějších prověřovacích studií budou vyhodnoceny dopady do území a až následně na základě doporučení bude rozhodnuto o těchto územních rezervách a případném konkrétním vedení tohoto komunikačního propojení.*

## **Připomínka č.6**

### **Vyhodnocení připomínky:**

Návrh ÚPmB vymezuje O-5 centrem Medlánek jako územní rezervu k prověření možnosti napojení lokality bydlení vymezené v územní rezervě B-6 na komunikační síť ve směru Medlánky (Technologický park) - Hudcova - Řečkovice - Ivanovice tak, aby byl přiměřeně doplněn chybějící dopravní skelet.

Dále viz odůvodnění náky č.5

## **Připomínka č.7**

### **Vyhodnocení připomínky:**

V rámci podání je požadováno zrušení dopravního propojení mezi ulicemi V Újezdech a K Babě v rozvojové ploše Me-3.

Původní vyhodnocení z r. 2020:

„Komunikace v ulici V Újezdech je vymezena plochou dopravní infrastruktury D, komunikace v ulici K Babě je vyznačeno plochou veřejného prostranství. Rozvojová lokalita Me-3 není s ulicí V Újezdech přímo propojena. Přímé propojení je možné v rámci obecných podmínek využití území, ovšem vzhledem k realizované zástavbě je obtížně realizovatelné a nevhodné. V rámci prostupnosti území je vhodné do karty lokality doplnit podmínku propojení pouze pro pěší a cyklisty.“

Pro dokladování transparentnosti procesu vyhodnocení podání a pro úplnost uvádíme, že v předmětném území došlo ke změně. Ve výsledném řešení Návrhu nového ÚPmB byla poloha záměru R/1 upravena a na k.ú. Medlánky již není vymezen. Komunikace v ulici V Újezdech již není vymezena plochou dopravní infrastruktury D, ale plochou veřejných prostranství. V kartě rozvojové lokality Me-3 je doplněna podmínka zajištění prostupu územím pro pěší a cyklisty.

Tato změna však nemá vliv na podstatu původního vyhodnocení podání.

## **Připomínka č.8**

### **Vyhodnocení připomínky:**

Podatel požaduje změnit plánovanou výstavbu na polích mezi Medláncami, Řečkovice a Ivanovicemi (rozvojové lokality R-3 a Me-4) výhradně na méně intenzivní nízkopodlažní zástavbu, případně požaduje významné rozšíření ploch zeleně.

Rozvojová lokalita Me-4 bude na základě doporučení samosprávy města k vypořádání námitek a připomínek doručených k projednanému Návrhu nového ÚP upravena následovně: Návrhové stavební plochy bydlení (B) a smíšená obytná (C) budou vymezeny jako plocha zemědělská (A). Zůstane tak zachováno stávající funkční využití dle platného ÚPmB – pro zemědělský půdní fond. Původně vymezená plocha městské zeleně pro nový park nebude vymezena. Rozvojová lokalita Me-4 bude zredukována a zůstane pouze jižní část s návrhovými plochami pro veřejnou vybavenost (V).

Rozvojová lokalita R-3 měla původně zůstat bez úprav. Věcný obsah připomínky k rozvojové lokalitě R-3 byl však uplatněn opakovaně při 1. opakovaném veřejném projednání. Podnět na změnu regulativu u předmětné plochy B/k3 na B/r2 podala mimo jiné MČ Brno-Řečkovice a Mokrý Hora. Určený zastupitel RNDr. Filip Chváta, PhD. dle § 53 odst. (1) stavebního zákona uplatnil v procesu vyhodnocování výsledků projednání dopisem č.j. MMB/0477610/2021 ze dne 13.9.2021 na základě doporučení RMB R8/168 konané dne 1.9.2021 podnět na zohlednění místních zájmů MČ Brno-Řečkovice a Mokrý Hora a to u plochy bydlení v lokalitě Díly (mezi areálem kasáren a zástavbou v ul. Žilkova) snížit výšku zástavby na 2; tj. na místo uvedené B/k3 změnit regulativ na B/r2. Městské části jsou dle Statutu města Brna oprávněny uplatňovat právo na místní samosprávu ve specifickém režimu prostřednictvím vyjádření k projednávaným územně plánovacím dokumentacím.

Na základě výsledků projednání byly místní zájmy městské části Brno-Řečkovice zohledněny a Návrh pro druhé veřejné opakované projednání bude upraven (u předmětné plochy dojde ke změně regulativu z B/k3 na B/r2 a k vymezení plochy smíšené obytné C/k3 podél budoucí městské třídy). Touto úpravou je částečně reagováno také na požadavek podatele.

*V rámci předmětné lokality je v aktuálním návrhu ÚPmB samostatně vymezena jedna plocha městské zeleně a o dalších se neuvažuje. Platí však to, že u ploch bydlení i ploch smíšených obytných je dle regulativu povinnost dodržet minimální plochu zeleně v rozsahu 30 % pro disponibilní pozemky stavebního záměru. Zeleň tedy musí být, jak požaduje podatel, výraznou součástí ploch C.*

### **Připomínka č.9**

#### **Vyhodnocení připomínky:**

*Plochy pro veřejnou vybavenost v rozvojové lokalitě Me-4 jsou určeny pro výstavbu MŠ. V dotčeném území se vyskytují převážně plochy bydlení. Rozvojová lokalita proto řeší doplnění ploch veřejné vybavenosti na severním okraji MČ Medlánky, které navážou na přírodně rekreační území kolem Medláneckého rybníka. MČ Medlánky dlouhodobě postrádá novou mateřskou školu, část plochy pro veřejnou vybavenost je proto vhodné využít právě tímto účelem. Z toho důvodu je vhodné ponechat pro ni vymezené plochy.*

### **Připomínka č.10**

#### **Vyhodnocení připomínky:**

*Požadujete pro rozvojovou lokalitu Me-4 podmínku prověření územní studií. Jako důvod uvádíte především prostup do sousedících rekreačních a sportovních oblastí.*

*Podmínka tohoto prostupu je uvedena v kartě lokalit, nemůže být tedy opomenuta. Územní studie se předepisuje zpravidla ve větších rozvojových plochách pro řešení vybraných problémů, případně pro variantní řešení. Na své náklady může územní studii zpracovat také ten, který změnu v území inicioval a realizuje ji. Plocha této lokality je však pro zadání samostatné územní studie příliš malá a okruh problémů příliš omezený na to, aby se nová výstavba ÚS podmiňovala.*

*Rozvojová lokalita Me-4 byla téměř celá zrušena.*

### **Připomínka č.11**

#### **Vyhodnocení připomínky:**

*Pro lokalitu R-8 požadujete zásadní snížení intenzity využití území. Uprostřed stabilizovaných ploch pro bydlení se nachází zahrádkářská kolonie, nevyužívané objekty a výšková stavba bývalé Geofyziky. Návrh nového ÚP počítá s využitím zahrádek pro plochu veřejné městské zeleně, která může plnit i funkci veřejného prostranství. Zbytek ploch je určený pro bydlení nebo jako plocha smíšená obytná s volnou zástavbou s výškovou úrovní v/3 (6-16 m). Toto je nejnižší možná výšková úroveň vhodná pro městskou zástavbu, obytná sídliště a areály. Nižší zástavba s nižší intenzitou osídlení 1 nebo 2 je vhodná pro rezidenční nízkopodlažní zástavbu, tedy samostatné nebo řadové rodinné domy. Nově navrhovaná zástavba bude navazovat svým charakterem spíše na zástavbu mezi ulicemi Podpěrova a Jabloňová také s výškovou úrovní v/3. Větší výšková úroveň v/5 je navržena pouze pro stávající výškovou budovu Geofyziky. Snižování výškové úrovně zástavby pod úroveň 3 a s tím snižování intenzity využití území není možné. Výšková úroveň 3 je pro volnou bytovou zástavbu nejnižší možná, nižší zástavba rodinnými domy (rezidenční zástavba) v lokalitě není vhodná.*

### **Připomínka č.12**

#### **Vyhodnocení připomínky:**

*V rámci připomínky je požadavek na vymezení propojení ulice Renčovy a Terezy Novákové formou veřejně prospěšných staveb.*

*Ve výkresu 2.2 Souhrnný výkres dopravy a 3.0 Veřejně prospěšných staveb jsou vymezeny plochou dopravní infrastruktury D prvky systému komunikací, tvořící základní komunikační systém města Brna (komunikace sběrné, nadsběrné, rychlostní a dálnice).*

*Komunikace, které jsou vymezeny plochou veřejných prostranství jsou součástí místní sítě a zajišťují doplňkové propojení v rámci městské části. Tímto způsobem je vyznačeno i propojení Renčova – Terezy Novákové.*

Z hlediska nastavených principů vyznačení prvků (viz výše) nelze požadavku na doplnění vymezení propojení Renčova – Terezy Novákové ve výkresu 2.2 a 3.0 vyhovět, protože se jedná především o síť obslužných komunikací vymezených plochou veřejných prostranství.

### **Připomínka č.13**

#### **Vyhodnocení připomínky:**

Předmětem připomínky je požadavek na vypuštění územních rezerv pro bydlení B-6 a B-7. Předmětné území Medlánky má být dle dohody o vypořádání stanoviska Ministerstva životního prostředí (MŽP ČR) ke Konceptu ÚPmB ze dne 22.6.2017 z hlediska záboru ZPF řešeno dle varianty II. Konceptu ÚPmB s požadavkem na převedení rozvojové lokality Me-7 v rozsahu var. I Konceptu ÚPmB do územní rezervy pro bydlení (v Návrhu ÚPmB územní rezerva B-6) a dle podnětu samosprávy rozvojovou lokalitu Me-8 východně od komunikačního propojení řešit v rozsahu dle var. III (v Návrhu ÚPmB rozvojová lokalita Me-4) a západně od komunikačního propojení zařadit do územní rezervy pro bydlení v rozsahu dle var. II. (v Návrhu ÚPmB část územní rezervy B-7). V bezprostředním okolí měla být navazující rozvojová lokalita v MČ Brno-Řečkovice a Mokrá hora R-3 řešena obdobným způsobem - východně od komunikačního propojení rozvoj území dle var. III Konceptu ÚPmB (v Návrhu ÚPmB rozvojová lokalita R-3), západně od komunikace územní rezerva pro bydlení v rozsahu dle var. II. (v Návrhu ÚPmB část územní rezervy B-7). Tato dohodnutá řešení jsou součástí Pokynů pro vypracování Návrhu ÚPmB, které schválilo Zastupitelstvo města Brna usnesením č. ZM7/3871 na zasedání konaném dne 19. 6. 2018 (dále jen "Pokyny"). Návrhem ÚPmB jsou tak v daném území zcela naplněny Pokyny pro vypracování Návrhu ÚPmB a dotčený orgán MŽP ČR v této fázi pořizované dokumentace plně souhlasí s předloženým řešením Návrhu ÚPmB z hlediska záboru ZPF v k.ú. Medlánky, a proto není důvodné předmětné řešení měnit.

Uvádíme také, že územní rozvoj v ose Medlánky – Řečkovice – Ivanovice vyplývá ze Zadání, které je tímto způsobem konzistentně naplňováno. Tento rozvoj souvisí s trasováním D43 a předmětné územní rezervy bude možné aktivovat (převést do návrhu) pouze v případě, že bude na úrovni ZÚR JMK rozhodnuto o výsledné variantě řešení D43 na území města. Při návrhu řešení pak musí být zohledněny a zapracovány i případné další dopady a souvislosti, které nyní nelze dopředu předjímat.

Ovšem je nutné uvést, že v k.ú. Medlánky téměř nedochází v Návrhu ÚPmB k vymezení nových zastavitelných (návrhových) ploch oproti platnému ÚPmB, vyjma zastavitelných ploch na východní straně prodloužené ulice V Újezdech.

Nicméně na základě rozhodnutí Rady města Brna (RMB), které přijala na schůzi RMB č.R8/127 zahájené dne 20.1.2021 s pokračováním dne 25.1.2021, uplatnil určený zastupitel, radní pro územní plánování RNDr. Filip Chvátal, PhD. u pořizovatele připravovaného Územního plánu města Brna – Odboru územního plánování a rozvoje MMB, ve smyslu § 53 odst. (1) zákona č. 183/2006 sb., o územním plánování a stavebním řádu, ve znění pozdějších předpisů, podnět, aby vyhodnocení výsledků projednání dokončil v souladu s doporučením RMB. RMB doporučila řešení u problematických oblastí rozvoje města stěžejního charakteru. u předmětné územní rezervy B-6 a B-7 následujícím způsobem:

„Vzhledem k tomu, že došlo na úrovni ZÚR JMK k rozhodnutí o umístění koridoru komunikace R-43 na území města Brna, je možné učinit rozhodnutí a aktivovat územní rezervy tj. územní rezervy převést zpět do zastavitelných ploch dle projednané a vybrané varianty Konceptu ÚPmB či dílčích úprav. Aktivaci územních rezerv převedením do zastavitelných ploch však nelze v úpravě Návrhu ÚPmB před opakovaným veřejným projednáním doporučit, ale až po první aktualizaci nového ÚPmB v rámci Zprávy o uplatňování ÚPmB, případně samostatnou změnou nového ÚPmB. V Návrhu ÚPmB by tak byly územní rezervy ponechány vyjma těch, kde je na základě výsledků projednání doporučeno jejich vypuštění.

Na základě výše uvedeného pořizovatel dává pokyn územní rezervu B-6 a B-7 z návrhu ÚPmB vypustit v souladu s podnětem určeného zastupitele.

### **Připomínka č.14**

#### **Vyhodnocení připomínky:**

Vymezení územního systému ekologické stability (ÚSES) je v Návrhu ÚPmB v souladu s odborným oborovým dokumentem – plánem ÚSES, který je nezbytným podkladem pro vymezení ÚSES v ÚPD. Dle plánu ÚSES jsou v předmětné lokalitě vymezeny interakční prvky, které nahrazují lokální biokoridor ve dně údolí Medláneckého potoka nad Medládkami vymezený v platném ÚPmB. K hlavním důvodům nahrazení předmětného biokoridoru interakčními prvky patří jeho nízký biogeografický význam bez možnosti začlenění do ucelené hydrofilní větve místního ÚSES s vymezením funkčně odpovídajících biocenter.

Pro informaci uvádíme, že interakční prvek je obecně doplňkovou skladebnou částí lokálního ÚSES, která posiluje interakci ekologicky stabilnějších a méně stabilních ekosystémů, a tím ty méně stabilní pomáhá stabilizovat. Konkrétně zprostředkovává příznivé působení lokálních (místních) biocenter a biokoridorů na okolní, ekologicky méně stabilní krajinu. Skutečnost, že jde o doplňkové skladebné části místního ÚSES, znamená, že představují doplněk k vymezení biocenter a biokoridorů a není až tak podstatná jejich funkce pro ochranu přirozeného genofondu. Vymezování interakčních prvků není na rozdíl od biocenter a biokoridorů nikterak vázáno na biogeografické členění krajiny, a naopak daleko více vychází z aktuálního stavu krajiny. Návrh soustavy interakčních prvků má v zásadě doporučující charakter a nemá zákonnou podporu.

Ve vztahu k územnímu plánu jsou interakční prvky obecně "podměrečnou" kategorií, tj. takovou kategorií prvků, jejichž vymezení je pod rozlišovací možností územního plánu a povinnost jeho vymezení ani nevyplývá z právních předpisů. Nicméně o existenci interakčních prvků či o existenci jejich návrhu by měl mít zpracovatel územně plánovací dokumentace povědomí, aby svým řešením zbytečně funkční prvky nelikvidoval a u dosud neexistujících či nedostatečně funkčních neznemožnil provedení navržených opatření.

Na základě uvedeného je zřejmý důvod, pro který v dané lokalitě není v Návrhu ÚPmB vymezena a ani není vhodné vymezovat skladebnou část ÚSES – lokální biokoridor. Nicméně zpracovatel svým návrhem – vymezením příslušných ploch návrhové zeleně v předmětné lokalitě zajistil další existenci a funkčnost daných interakčních prvků.

V případě pozemku p.č. 1818 k.ú. Medládky uvádíme, že by se jeho vymezením jako samostatné plochy krajinné zeleně vytvořila podměrečná plocha, která nemá zákonné ani koncepční opodstatnění, protože předmětné krajinné prvky s ekologicko-stabilizační a také estetickou funkcí v podobě aleje jsou přirozenou součástí mimoprodukčních funkcí zemědělské plochy (viz Odůvodnění Návrhu ÚPmB). Pro informaci ještě uvádíme, že na základě požadavku a dohody s dotčeným orgánem Odborem životního prostředí Magistrátu města Brna, bude do závazné textové části doplněna regulace zajišťující větší a zřejmější ochranu výše uvedených krajinných prvků. V souvislosti s plánovanou budoucí urbanizací území není vymezení ploch krajinné zeleně žádoucí; vymezení těchto ploch má význam ve volné krajině.

### **Připomínka č.15**

#### **Vyhodnocení připomínky:**

Objekty a plochy pro plnění funkce veřejné vybavenosti a sportu mohou být připuštěny i v plochách pro bydlení B nebo smíšených obytných C.

Sběrná střediska odpadů nejsou vzhledem ke svému charakteru a rozloze v územním plánu vymezena. Umístění sběrných středisek odpadů statutárního města Brna je přípustné v plochách bydlení, smíšených obytných, komerční vybavenosti, nákupních a zábavních center a zvláštních areálů, výroby a skladování, lehké výroby, podmíněně přípustné v plochách technické infrastruktury, dopravní infrastruktury a na veřejném prostranství, pokud toto umístění nenaruší jejich funkci.

Připomínce je vyhověno jiným způsobem.

### **Připomínka č.16**

#### **Vyhodnocení připomínky:**

Skutečný způsob využití předmětného pozemku, tj. pobytová louka s ekologickou, komunikační a rekreační funkcí je realizovatelný a přípustný i v rámci plochy zemědělské, a to zejména z důvodu, že plní mimoprodukční funkce zemědělské plochy. Dané využití je také v souladu s § 18 odst. (5) stavebního zákona, jehož záměry Návrh ÚPmB z důvodu veřejného zájmu nevylučuje.

Nicméně vzhledem k tomu, že je předmětný pozemek ve vlastnictví Statutárního města Brna, jeho grafická čitelnost je v měřítku zpracování nového ÚPmB, skutečné využití nejlépe reflektuje právě plocha krajinné zeleně a pozemek nebude tvořit nesmyslnou enklávu v daném území, protože plynule navazuje na okolní plochy krajinné zeleně, jeví se důvodné změnit pozemek na plochu krajinné zeleně "K".

### **Připomínka č.17**

#### **Vyhodnocení připomínky:**

Předmětem připomínky je požadavek na zachování stávajícího prostupu územím mezi ul. Turistickou a Vycházkovou a z toho důvodu pozemky parc.č. 1033/1 a 1033/12, k.ú. Medlánky definovat jako zeleň Z, tj. neměnit na plochu zahrádek I. Připomínce nelze zcela vyhovět, neboť se jedná o pozemky v soukromém vlastnictví, kdy jeho vlastníci požadují jiné funkční využití, kterému nelze v současné době vyhovět. To však nevylučuje i v plochách zahrádek zachovat stávajícího prostupu územím, pokud bude na tomto řešení s vlastníkem pozemků nalezena shoda.

Pro informaci závěrem uvádíme fakt, že dle obecných podmínek závazné části „Návrhu ÚPmB (2020)“: „Záměry na změny v území musí zachovávat a posilovat prostupnost v území; ve stabilizovaných plochách musí být zachovány pěší trasy zajišťující průchodnost území a přístup k jednotlivým pozemkům. V plochách změn musí být navrhována řešení, která zajistí prostupnost v území, zejména návaznost na zastavěné území či zastavitelné plochy nebo pěší průchodnost do krajiny.“, a dále „Stavby a zařízení dopravní a technické infrastruktury lze umístit ve všech typech ploch s rozdílným způsobem využití. V případě ploch zástavby lze stavby a zařízení dopravní infrastruktury umístit, pokud záměr není zjevně nepřiměřený vůči návazným či dotčeným plochám. V případě volných ploch lze stavby a zařízení dopravní a technické infrastruktury umístit za podmínky minimalizace jejich plošného a prostorového střetu s příslušnou plochou a minimalizace negativního vlivu na funkčnost plochy vyplývající z hlavního využití, pokud není v podmínkách využití typů ploch stanoveno jinak.“, a také „Veřejná prostranství lze umístit ve všech typech ploch s rozdílným způsobem využití.“

Na základě uvedeného je zřejmé, že není nutná požadovaná změna funkčního využití pro zajištění prostupu, která by jako taková měla být zajištěna regulacemi území danými v textové části Návrhu ÚPmB (2020).

### **Připomínka č.18**

#### **Vyhodnocení připomínky:**

Skutečný stav (stromová kaple sloužící jako místo spočinutí a rozjímání na procházkách, k venkovním bohoslužbám, k oddávání snoubenců v přírodě nebo třeba pro pořádání koncertů a určené pro širokou veřejnost), a předpokládaný způsob využití předmětného pozemku (vzpomínkový háj s možností pohřbívání ke kořenům) neodpovídá funkčnímu využití navrženému v Návrhu ÚPmB pro plochy zahrádek "I". Vzhledem k tomu, že se část výše uvedených aktivit v daném místě realizuje již nyní, nepředpokládá se konfliktní působení na okolní plochy. Dále uvádíme, že se jedná o pozemky ve vlastnictví města Brna a jde o záměr městské části podporovaný městem. Na základě uvedeného je vhodné vymezit předmětný pozemek p.č. 1353 v k.ú. Medlánky na plochu, která nejlépe reflektuje reálný i budoucí způsob využití a to na plochu veřejné vybavenosti „V/x/h (lze považovat za plochu v krajíně bez nutnosti navázání této plochy na plochu veřejného prostranství).

### **Připomínka č.19**

#### **Vyhodnocení připomínky:**

*V dané věci uplatnila připomínku MČ Brno-Medlánky, pořizovatel požadavku vyhověl takto: Pozemek parc. č. 1000/11 k. ú. Medlánky je dle platného ÚPmB sice součástí plochy vodohospodářské, dle stavu v území je také spolu s pozemkem parc. č.1012/12 zahrnut do společného oplocení u RD Rysova 2b, s přístupem z ulice Rysova. Jejich vymezení jako součást stabilizované plochy B/r2 je žádoucí.*

*Oproti tomu pozemek parc. č. 994/1 a s ním i pozemky parc. č. .994/2, 994/3, 984/5, 1012/11 a 1012/20 k. ú. Medlánky jsou dle platného ÚPmB součástí plochy vodohospodářské, dle stavu v území jsou přístupné pouze cestou kolem rybníka a nesouvisejí s nemovitostí určenou pro bydlení. Není proto důvod je nyní v novém ÚP zahrnovat do stabilizované plochy bydlení, využití pozemků takovému funkčnímu využití neodpovídá. V tomto rozsahu se tímto připomínce částečně vyhovuje.*

### **Připomínka č.20**

#### **Vyhodnocení připomínky:**

*V dané věci uplatnila připomínku MČ Brno-Medlánky, pořizovatel požadavku vyhověl takto: Na částech pozemků v majetku smB parc. č. 985/1 a 985/19 k. ú. Medlánky při ulici Rysova je v ÚP vymezena plocha ke stavebnímu využití pro bydlení, stejně tak je na části pozemků návrhová plocha městské zeleně. Pořizovatel preferuje ponechat možnost stavebního využití, tj. nevymezovat zde pouze plochu zeleně. Ta je vyjádřena na částech pozemků v rozsahu návrhové plochy Z. Byť je MČ preferované stavební využití pro domov pro seniory přípustné i v ploše bydlení, garancí takového cílového využití je právě plocha veřejné vybavenosti V. S ohledem na vlastnictví pozemků smB je také vhodné plochu pro veřejný účel jednoznačně v novém ÚP vymežit odpovídající funkcí, tj. plochou V.*

### **Připomínka č.21**

#### **Vyhodnocení připomínky:**

*V dané věci uplatnila připomínku MČ Brno-Medlánky, pořizovatel požadavku vyhověl takto: Požadované vymezení samostatné plochy V na částech pozemků parc. č. 985/1, 985/2 a 985/21 v jižním konci ulice Rysova, při kruhovém objezdu není s ohledem na metodiku zpracování nového ÚP vhodné: jednalo by se o podměrečnou plochu, kterou je problematické v novém ÚP samostatně vymežit za současného zachování čitelnosti hlavního výkresu - rozsah plochy a zápis kódu stavební plochy. Záměr nového objektu radnice MČ lze realizovat i v rámci plochy bydlení. Přesto pořizovatel s přihlédnutím k místním zájmům městské části dává pokyn zpracovateli, aby požadavek MČ na plochu V prověřil.*

*Zpracovatel se na základě pokynu pořizovatele problematikou vymezení samostatné funkční plochy zabýval a –z pozice odborného garanta správnosti řešení– v upraveném návrhu ÚP nakonec vymežil rozsah plochy V/v2 tak, aby byla plocha vymezena přehledným způsobem. Ve výsledku je připomínce vyhověno.*

### **Připomínka č.22**

#### **Vyhodnocení připomínky:**

*V dané věci uplatnila připomínku MČ Brno-Medlánky, pořizovatel odůvodnil takto: Území mezi bytovými domy jabloňová 22-28 a ulicí Kuřimskou, které je využíváno jako volné prostranství - zeleň má výměru pod limit 0,2 ha pro samostatné funkční vymezení; plocha zeleně v platném ÚPmB dnes zahrnuje větší území, i to, které je již stavebně využito. Po zpřesnění využití dle skutečného stavu není samostatné vymezení plochy městské zeleně Z v návrhu nového ÚP účelné, území bude nadále užíváno jako volné prostranství v rámci stabilizované plochy bydlení.*

## **Připomínka č.23**

### **Vyhodnocení připomínky:**

V dané věci uplatnila připomínku MČ Brno-Medlánky, pořizovatel požadavek zohlednil takto: Oproti platnému ÚPmB a řešení obsaženému v Konceptu ÚP není v Návrhu ÚP zástavba RD v ulici Za Parkem a Hujíčková zahrnuta do návrhové plochy, ale je již stabilizována. Proto je žádoucí stabilizovanou plochu bydlení vymezit dle skutečného stavu v území a městské pozemky 855, 856 a jižní část pozemku 711/1 (s cestou ve stopě ulice Hujíčková) vše k. ú. Medlánky vymezit jako stabilizovanou plochu zeleně - součást zámeckého parku. Návrh ÚP totiž vymezení jižní stopy ulice Hujíčková jako plochy veřejného prostranství dle Konceptu ÚP nepřebírá.

Je žádoucí zachovat na městském pozemku parc. č. 710/1 k. ú. Medlánky návrhovou plochu městské zeleně, lze připustit oproti projednanému Konceptu ÚP (i platnému ÚPmB) redukcí jejího rozsahu do podoby dle návrhu nového ÚP. Plocha zeleně je v daném místě podstatná pro kvalitní propojení od stávajícího zámeckého parku k budoucí tramvajové smyčce do dalšího území v lokalitě Me-1. Návrhová plocha Z byla pro tento účel v Návrhu ÚP (projednávaném v červnu 2020) vymezena v dostatečném rozsahu, proto pořizovatel neshledal žádoucí požadavku MČ na její rozšíření vyhovět.

Na základě doporučení samosprávy města k vypořádání námitek a připomínek doručených k projednanému Návrhu nového ÚP (v červnu 2020) bude na pozemku parc. č. 710/1 k. ú. Medlánky v majetku města doplněna plocha veřejné vybavenosti (V) ve vazbě na ZŠ Hudcova. Tento požadavek na plochu V nakonec vyplynul z interních jednání s MČ, která tímto chce zajistit na městském pozemku plochu pro sportovního zařízení k ZŠ Hudcova. Takto je formulován i konkrétní požadavek na řešení uvedený u stanovené ÚS-8 v kap. 12 textové části ÚP a v kartě lokality Me-1. MČ je nakonec vyhověno v rozsahu tohoto požadavku.

V rozvojové lokalitě Me-1 lze další propojení pásem městské zeleně od navrhované tramvajové smyčky realizovat v rámci vymezených stavebních ploch, Návrh nového ÚP jednotlivé pásy liniové zeleně nevymezuje. Taktéž stezka pro pěší a cyklista je nad podrobnost řešení v novém ÚP. Jejich realizace spolu s pásem zeleně je podél budoucí trati Me/31 na základě obecných regulativů možná ve všech stavebních plochách, tudíž i v ploše dopravy D, či sousední ploše smíšené obytné C. V této části není požadavku MČ vyhověno.

Připomínce se částečně vyhovuje v rozsahu vyhovění shodným požadavkům MČ.

## **Připomínka č.24**

### **Vyhodnocení připomínky:**

V dané věci uplatnila připomínku MČ Brno-Medlánky, pořizovatel požadavek zohlednil takto: V rozvojové lokalitě Me-1 lze další požadované využití pro veřejnou vybavenost (školství, centrum volného času), komerční vybavenost (sport), hřiště realizovat v rámci vymezených smíšených obytných ploch C. Pořizovatel neshledává účelné vymezením funkční plochy V či S předjímat jejich konkrétní lokalizaci. Pro území lokality Me-1 je předepsáno zpracování ÚS-8, ta prověří potřebu občanského vybavení a navrhne na území využití funkčních ploch C ve větší podrobnosti. Viz požadavky na řešení v ÚS uvedené v textové části v kap. 12 a v příslušné kartě lokality Me-1.

S odkazem na text vyhodnocení u připomínky č.23 je požadavek MČ na plochu pro sportovní zařízení pro ZŠ Hudcova řešen vymezením plochy V na městském pozemku parc. č. 710/1 k. ú. Medlánky

Samospráva města na Poradě vedení dne 10.12.2020 odsouhlasila podnět na úpravu rozsahu funkčních ploch bydlení v předmětné lokalitě ve prospěch smíšeného využití s volnou strukturou zástavby a v plochách pro smíšené využití úpravu výškových hladin zástavby dle Případové studie lokality Technologický park (KAM, 2020) pro účely úpravy Návrhu nového ÚPmB.

Na základě rozhodnutí Rady města Brna (RMB), které přijala na schůzi RMB č.R8/127 zahájené dne 20.1.2021 s pokračováním dne 25.1.2021, uplatnil určený zastupitel, radní pro územní plánování RNDr. Filip Chváta, PhD. u pořizovatele připravovaného Územního plánu města Brna – Odboru územního plánování a rozvoje MMB, ve smyslu § 53 odst. (1) zákona č.



183/2006 sb., o územním plánování a stavebním řádu, ve znění pozdějších předpisů, podnět, aby vyhodnocení výsledků projednání dokončil v souladu s doporučením RMB. RMB doporučila řešení u problematických oblastí rozvoje města stěžejního charakteru. Doporučení se týkalo i rozvojové lokality Me-1 Technologický park. Proto pořizovatel dal pokyny na úpravu návrhu ÚP v lokalitě Me-1 pro 1. opakované veřejné projednání (v červnu 2021), vše v souladu s podnětem určeného zastupitele.

K další úpravě návrhu ÚP oproti výše uvedenému došlo v lokalitě Me-1 po 1. opakovaném veřejném projednání.

Na základě připomínek MČ doručených při 1. opakovaném veřejném projednání se určený zastupitel navrženým řešením v severní části lokality Me-1 znovu zabýval a uplatnil v procesu vyhodnocování výsledků projednání dopisem č.j. MMB/0477610/2021 ze dne 13.9.2021 k lokalitě Me-1 na základě doporučení RMB R8/168 ze dne 1.9. 2021 podnět na zohlednění místních zájmů MČ Brno - Medlánky, a to na navrácení původní plochy W/v3 a rozšíření plochy B/r2 na úkor plochy C/v3. Městské části jsou dle Statutu města Brna oprávněny uplatňovat právo na místní samosprávu ve specifickém režimu prostřednictvím vyjádření k projednávaným územně plánovacím dokumentacím.

Na základě výsledků projednání byly místní zájmy městské části MČ Brno-Medlánky alespoň částečně zohledněny a Návrh pro 2. opakované veřejné projednání byl upraven.

Připomínce je vyhověno částečně, promítnutím požadavků na konkretizaci využití lokality Me-1 pro občanskou vybavenost do požadavků k řešení do vymezené ÚS-8.

## **Připomínka č.25**

### **Vyhodnocení připomínky:**

V rámci podání je požadováno vymezení propojení mezi územím Technologického parku a průmyslovou zónou v Kuřimi.

Pro dokladování transparentnosti procesu vyhodnocení podání je uvedeno také mezitímní vyhodnocení z r. 2020:

Požadavku bylo v roce 2020 vyhověno částečně, protože: „Úkolem územního plánu je vytvářet územní podmínky pro možnost umístění záměrů, nikoliv zajistit „bezproblémovou“ realizaci všech záměrů a znát podrobné technické provedení jednotlivých úseků. Obecně územní plán stanovuje základní koncepci rozvoje území obce, ochrany jeho hodnot, jeho plošného a prostorového uspořádání, uspořádání krajiny a koncepci veřejné infrastruktury a stanovuje podmínky pro využití území. Nový Územní plán města Brna (ÚPmB) pracuje s méně podrobným měřítkem hlavního výkresu 1:10 000, než tomu je u současného (1:5000).

V rámci stanovení podmínek využití ploch v kap. 6.2. a kap. 6.3.3.10 závazné textové části je umožněno umístění cyklistické infrastruktury ve všech plochách s rozdílným způsobem využití. Z hlediska požadavku na zakreslení dalších propojení uvádíme, že v rámci cyklistické dopravy byl zvolen obecnější přístup.

Ve výkrese 2.2. Souhrnný výkres dopravy jsou vyznačeny „vybrané samostatné cyklotrasy“, kterými jsou zpřesněny záměry ze Zásad územního rozvoje Jihomoravského kraje. Ve výkresu odůvodnění O.6 Cyklistická doprava – schéma jsou k výše uvedenému jevu navíc vyznačeny „vybrané pouliční cyklotrasy“, které naznačují možná vybraná propojení území města, která však již nejsou závazná a je možné je operativně upravovat nebo dále doplňovat.

Obecně ve výkresu odůvodnění O.6 nejsou trasy vymezeny závazně a umístění jakýchkoliv cyklistických tras nebo stezek je možná v souvislosti s obecnými podmínkami uvedenými v kapitolách 6.1 až 6.5 Výroku ve všech plochách.“

Konečné vyhodnocení podání se vztahuje k výslednému řešení Návrhu nového ÚPmB:

Návrh Územního plánu města Brna pro opakované veřejné projednání (06/2021) byl upraven a požadované propojení cyklostezkou Technologický park - Kuřim bylo doplněno o tuto trasu do výkresu 2.2. a Odůvodnění.

Tímto je požadavek zohledněn.

### **Připomínka č.26**

#### **Vyhodnocení připomínky:**

*V dané věci uplatnila připomínku MČ Brno-Medlánky, pořizovatel požadavku vyhověl takto: Stávající zástavba RD ve východním konci ulice Turistická byla zahrnuta do stabilizované plochy městské zeleně Z - zámecký park- již v Konceptu nového ÚP. Existence stávající zástavby zahrnuté do jiné funkční plochy nestavební je ošetřena obecným regulativem a neznamená její vymístění a dotvoření celého území jako park.*

*Zástavba RD dotváří charakter území u křižovatky ulic Turistická a Hudcova a zasahuje území o rozloze cca 0,24 ha. Proto je možné pro zástavbu vymezit samostatnou stavební funkční plochu v souladu s požadavkem § 3 odst 1 vyhl. 501/2006 Sb., v platném znění.*

*Obdobně lze postupovat v případě zástavby komerčními objekty a v ulici Hudcova 2,2a, které zahrnují území o rozloze cca 0,31 ha.*

*Zpracovatel se na základě pokynu pořizovatele problematikou vymezení odpovídající stavební plochy pro zástavbu RD na ul. Turistická a zástavbu vybavenosti na ul. Hudcova znovu zabýval a –z pozice odborného garanta správnosti řešení– vymezil jednu stabilizovanou plochu smíšenou obytnou.*

*Ve výsledku je připomínce vyhověno.*

### **Připomínka č.27**

#### **Vyhodnocení připomínky:**

*V rámci podání je uvedeno konstatování podatele k Návrhu nového ÚPmB, které doplňuje některá výše uvedená podání bez dalšího nového konkrétního požadavku na jiné řešení. Proto nelze podání vyhovět více, než jak je uvedeno ve vyhodnocení výše.*

Adresát: Magistrát města Brna, Odbor územního plánování

601 676 Brno 3210

Podatel: [redacted]



Jméno a příjmení: [redacted]

datum narození: [redacted]

Trvale bytem: [redacted]

Jsem – nejsem\* vlastníkem nemovitosti v ploše dotčené navrhovanou změnou (uveďte parcelní číslo pozemku nebo číslo popisné stavby nebo identifikaci bytové či nebytové jednotky)

MAGISTRÁT MĚSTA BRNA  
Odbor územního plánování a rozvoje

Došlo dne: 22-06-2020

Číslo MMP: 0266386  
Příl.: [redacted]

..... v katastrálním území: .....

(\* nehodící se škrtněte)

**NÁMITKA – PŘIPOMÍNKA\*** proti Návrhu Územního plánu města Brna, jeho grafické i textové části

Vznáším námítky – připomínky označené níže křížkem:

- |             |  |             |
|-------------|--|-------------|
| 1           | <input type="checkbox"/> Požadujeme zásadně redukovat navrhovaný rozsah záboru zemědělského půdního fondu a navrhované navýšení zastavěnosti v k. ú. Medláňky.   | 1           |
| 2<br>-<br>6 | <input type="checkbox"/> Požadujeme vypuštění plánovaných komunikací: <ul style="list-style-type: none"> <li>o mezi Komínem (resp. Bystřicí) a Medláňkami se zaústěním do ulice Turistické (navržené jako veřejné prostranství se zábořem ploch polí a zahrádek v lokalitě u křížku pro budoucí silnici),</li> <li>o mezi Medláňkami a Ivanovicemi od ulice V Újezdech pod kasárnami v Řečkovicích (R/1),</li> <li>o mezi Technologickým parkem (ul. Purkyňovou) a ulicí Hudcovou, ústící naproti ZŠ (Me/1).</li> </ul> <input type="checkbox"/> Požadujeme vypuštění plánovaných územních rezerv pro komunikace: <ul style="list-style-type: none"> <li>o mezi ulicí Turistickou (od křížku) a ulicí Purkyňovou mezi Medláneckými kopci,</li> <li>o mezi ulicí Turistickou a ulicí V Újezdech.</li> </ul> | 2<br>-<br>6 |
| 7           | <input type="checkbox"/> Nesouhlasíme s novým dopravním propojením mezi ulicemi V Újezdech a K Babě v rozvojové ploše Me-3.  | 7           |
| 8           | <input checked="" type="checkbox"/> Požadujeme změnit plánovanou výstavbu na polích mezi Medláňkami, Řečkovicemi a Ivanovicemi výhradně na méně intenzivní nízkopodlažní výstavbu do úrovně podlažnosti 2, ideálně výstavbu rodinných domů a jejich funkční komunikační napojení do území té městské části, kde je tato výstavba plánována. Požadujeme zásadní snížení intenzity využití území celých rozvojových ploch R-3 a Me-4 (méně obyvatel, méně pracovníků) a to také výrazným rozšířením ploch zeleně Z, kterých by mělo být násobně více, než je v lokalitě plánováno.   | 8           |
| 9           | <input type="checkbox"/> Požadujeme v rozvojové ploše Me-4 pod ulicí V Újezdech plochu V/a2 ponechat v navrhovaném umístění podél stávající komunikace, avšak její celkový rozsah zmenšit na rozsah dle stávajícího ÚP tak, aby tato plocha začínala až za křižovatkou s ulicí Nadační; ve zbývající ploše vymezit plochu zeleně Z.  | 9           |
| 1<br>0      | <input checked="" type="checkbox"/> Požadujeme novou výstavbu v rozvojové ploše Me-4 podmínit prověřením v rámci územní studie s ohledem na přilehlou rekreačně sportovní oblast a zachování plohodnotného prostupu do této oblasti.   | 1<br>0      |
| 1<br>1      | <input type="checkbox"/> Požadujeme zásadní snížení intenzity využití území Geofyziky a Medlánecké cihelny v rozvojové ploše R-8 (méně obyvatel, méně pracovníků), aby byl rozvoj těchto lokalit únosný pro stávající infrastrukturu Medlánek.   | 1<br>1      |
| 1<br>2      | <input type="checkbox"/> Požadujeme mezi veřejně prospěšné stavby zahrnout také komunikační propojení mezi ulicemi Renčova a Terezy Novákové pro odlehčení dopravy z Duhových Polí.  | 1<br>2      |
| 1<br>3      | <input type="checkbox"/> Požadujeme vypuštění územní rezervy pro bydlení v zahradách a polích v lokalitě B-6 při ulici Turistické a Vycházkové a vypuštění územní rezervy pro bydlení pod ulicí V Újezdech B-7.  | 1<br>3      |
| 1<br>4      | <input checked="" type="checkbox"/> Požadujeme zachovat stávající stabilizovanou plochu vysazeného a vzrostlého biokoridoru kolem Medláneckého potoka jako plochu Územního systému ekologické stability (ÚSES) – biokoridor - a dle reálného stavu masivních výsadeb kolem polní cesty na pozemku p. č. 1818 v k. ú. Medláňky vymezit plochu krajinné zeleně K.  | 1<br>4      |
| 1<br>5      | <input type="checkbox"/> Požadujeme v rámci katastru Medlánek vyčlenit funkční plochy na městských pozemcích pro domov pro seniory, sběrné středisko separovaného odpadu, školství a sport.  | 1<br>5      |
| 1<br>6      | <input type="checkbox"/> Požadujeme změnit pobytovou louku kolem tzv. Žebětínské cesty v prodloužení ulice Žebětínek (p. č. 1811 v k. ú. Medláňky) ze zemědělské plochy A na plochu krajinné zeleně K.   | 1<br>6      |
| 1<br>7      | <input type="checkbox"/> Požadujeme zachovat stávající prostup územím mezi ulicemi Turistickou a Vycházkovou a pozemky p. č. 1033/1 a 1033/12 v k. ú. Medláňky definovat dle reálného stavu jako zeleň Z, tzn. neměnit na zahrady I.   | 1<br>7      |

- 18 □ Požadujeme plochu vedle stromové kaple na pozemku p. č. 1353 v k. ú. Medlánky vymezit pro vzpomínkový háj s možností pohřbívání ke kořenům jako plochu V/x/h.
- 19 ✕ Požadujeme změnit pozemky dostupné jen cestou kolem medláneckého rybníka (p. č. 994/1, 1000/11 a další související pozemky v k. ú. Medlánky, které byly dříve plochami H) z ploch bydlení B na plochy zeleně Z nebo K nebo plochy vodní a vodohospodářské H, jak je tomu dosud.
- 20 □ Požadujeme plochu části městských pozemků při ul. Rysova p. č. 985/1 a 985/19 v k. ú. Medlánky, kde se nachází zahrada MŠ a veřejná zeleň, ponechat jako plochy zeleně Z; v případě trvání požadavku na doplnění zástavby změnit na plochu veřejné vybavenosti V pro možnost vybudování domova pro seniory.
- 21 □ Požadujeme změnit pozemky plánované historicky jako rezerva pro novou radnici u kruhového objezdu (p. č. 985/21 a přiléhající části pozemků p. č. 985/1 a 985/2 v k. ú. Medlánky) z plochy bydlení B/r2 na plochu veřejné vybavenosti V/r2).
- 22 □ Požadujeme plochu mezi městským bytovým domem Jabloňová 22-28 a ulicí Kuřimskou ponechat plochy dle stávajícího ÚP jako zeleň Z, tzn. neměnit na bydlení B.
- 23 □ V lokalitě Technoparku v rozvojové ploše Me-1 požadujeme zredukovat navrhované plochy bydlení za parkem ve prospěch ploch zeleně, a to alespoň v rozsahu, jak s nimi počítal stávající územní plán, požadujeme v souladu se stávajícím ÚP zachovat pruh zeleně pro rozšíření Zámeckého parku směrem k budoucí zastávce tramvaje a dále jej prodloužit podél budoucí tramvajové trati Me/31 celou lokalitou Technoparku a v jejím sousedství vést plochu pro vybudování stezky pro pěší a cyklisty pro zajištění prostupnosti území z Medlánek do Králova Pole.
- 24 □ V lokalitě Technoparku v rozvojové ploše Me-1 dále požadujeme navýšení ploch zeleně alespoň na úrovni stávajícího ÚP, dále požadujeme v části této lokality blíže k Medláncům pamatovat i na veřejnou vybavenost v podobě školství, hřišť a sportovišť, aby noví obyvatelé i zaměstnanci nezhoršili již tak nedostatečnou kapacitu stávající veřejné vybavenosti v Medláncích (MŠ, ZŠ, centrum volného času, dětská hřiště, sportoviště). Požadujeme v dostupné vzdálenosti od ZŠ plochu pro sport S pro vybudování tělocvičny či malé sportovní haly, kterou by mohly využívat na tělocvik i děti základní školy, jejíž tělocvična je za hranou kapacity a brání případnému navýšení počtu žáků.
- 25 □ Požadujeme zahrnout cyklostezku spojující Technopark a Průmyslovou zónu v Kurimě kolem kasáren v Řečkovicích, Ivanovici a Česku.
- 26 □ Požadujeme respektovat reálný stav využití území a v lokalitě Zámeckého parku vymezit plochy zastavěné rodinnými domy jako plochy bydlení B/r1 a plochu pod zámekem jako plochu smíšenou obytnou C a v lokalitě Medláneckého kopce a jeho úpatí vymezit plochy zahrad I.

Dále doplňuji:

27 NÁVRH ÚZEMNÍHO PLÁNU LIKVIDUJE JEDNU Z NEJPEKNEJŠÍCH  
A Z HLEDISKA OVZDUŠÍ NEJČISTŠÍ ČÁST MĚSTA BRNA, KTERÁ  
JE OBCANŮ BLÍZKÉHO A PŘÍPÍŠO OKOLÍ VYUŽÍVÁNA K REKREA-  
CI, PROCHAŽKÁM A SPORTU.

RODIČE V DOTČENÉ OBLASTI VLADNÍ RODINNÝ DŮM.

Co se týká odůvodnění mé připomínky/námítky, plně odkazuji na stanovisko MČ Brno-Medlánky k Návrhu Územního plánu města Brna.

ZAMEZTE TOMU PROV...

V Brně dne

19.6.2020

Podpis

## **MMB/0266386/2020**

### **Připomínka č.1**

#### **Vyhodnocení připomínky:**

*Předmětné území Medlánek má být dle dohody o vypořádání stanoviska Ministerstva životního prostředí (MŽP ČR) ke Konceptu ÚPmB ze dne 22.6.2017 z hlediska záboru ZPF řešeno dle varianty II. Konceptu ÚPmB s požadavkem na převedení rozvojové lokality Me-7 v rozsahu var. I Konceptu ÚPmB do územní rezervy pro bydlení (v Návrhu ÚPmB územní rezerva B-6) a dle podnětu samosprávy rozvojovou lokalitu Me-8 východně od komunikačního propojení řešit v rozsahu dle var. III (v Návrhu ÚPmB rozvojová lokalita Me-4) a západně od komunikačního propojení zařadit do územní rezervy pro bydlení v rozsahu dle var. II. (v Návrhu ÚPmB část územní rezervy B-7). V bezprostředním okolí měla být navazující rozvojová lokalita v MČ Brno-Řečkovice a Mokrá hora R-3 řešena obdobným způsobem - východně od komunikačního propojení rozvoj území dle var. III Konceptu ÚPmB (v Návrhu ÚPmB rozvojová lokalita R-3), západně od komunikace územní rezerva pro bydlení v rozsahu dle var. II. (v Návrhu ÚPmB část územní rezervy B-7). Tato dohodnutá řešení jsou součástí Pokynů pro vypracování Návrhu ÚPmB, které schválilo Zastupitelstvo města Brna usnesením č. ZM7/3871 na zasedání konaném dne 19. 6. 2018 (dále jen "Pokyny"). Návrhem ÚPmB jsou tak v daném území zcela naplněny Pokyny pro vypracování Návrhu ÚPmB a dotčený orgán MŽP ČR v této fázi pořizované dokumentace plně souhlasí s předloženým řešením Návrhu ÚPmB z hlediska záboru ZPF v k.ú. Medlánský, a proto není důvodné předmětné řešení měnit.*

*Uvádíme také, že územní rozvoj v ose Medlánský – Řečkovice – Ivanovice vyplývá ze Zadání, které je tímto způsobem konzistentně naplňováno. Tento rozvoj souvisí s trasováním D43 a předmětné územní rezervy bude možné aktivovat (převést do návrhu) pouze v případě, že bude na úrovni ZÚR JMK rozhodnuto o výsledné variantě řešení D43 na území města. Při návrhu řešení pak musí být zohledněny a zapracovány i případné další dopady a souvislosti, které nyní nelze dopředu předjímat.*

*Ovšem je nutné uvést, že v k.ú. Medlánský téměř nedochází v Návrhu ÚPmB k vymezení nových zastavitelných (návrhových) ploch oproti platnému ÚPmB, vyjma zastavitelných ploch na východní straně prodloužené ulice V Újezdech.*

*Nicméně na základě rozhodnutí Rady města Brna (RMB), které přijala na schůzi RMB č. R8/127 zahájené dne 20.1.2021 s pokračováním dne 25.1.2021, uplatnil určený zastupitel, radní pro územní plánování RNDr. Filip Chvátal, PhD. u pořizovatele připravovaného Územního plánu města Brna – Odboru územního plánování a rozvoje MMB, ve smyslu § 53 odst. (1) zákona č. 183/2006 sb., o územním plánování a stavebním řádu, ve znění pozdějších předpisů, podnět, aby vyhodnocení výsledků projednání dokončil v souladu s doporučením RMB. RMB doporučila řešení u problematických oblastí rozvoje města stěžejního charakteru. u předmětné územní rezervy B-6 a B-7 následujícím způsobem:*

*„Vzhledem k tomu, že došlo na úrovni ZÚR JMK k rozhodnutí o umístění koridoru komunikace R-43 na území města Brna, je možné učinit rozhodnutí a aktivovat územní rezervy tj. územní rezervy převést zpět do zastavitelných ploch dle projednané a vybrané varianty Konceptu ÚPmB či dílčích úprav. Aktivaci územních rezerv převedením do zastavitelných ploch však nelze v úpravě Návrhu ÚPmB před opakovaným veřejným projednáním doporučit, ale až po první aktualizaci nového ÚPmB v rámci Zprávy o uplatňování ÚPmB, případně samostatnou změnou nového ÚPmB. V Návrhu ÚPmB by tak byly územní rezervy ponechány vyjma těch, kde je na základě výsledků projednání doporučeno jejich vypuštění (např. právě předmětná B-6 a B-7)“.*

*Na základě výše uvedeného pořizovatel dává pokyn územní rezervu B-6 a B-7 z návrhu ÚPmB vypustit v souladu s podnětem určeného zastupitele.*

## **Připomínka č.2**

### **Vyhodnocení připomínky:**

Tangenciální propojení městských částí Brno-Komín a Brno - Bystrc s MČ Brno-Medlánky je dlouhodobě sledované už v platném ÚPmB, pro které je zde vymezena plocha komunikací a prostranství místního významu s navazující plochou krajinné zeleně pro možnost umístění stromořadí či jiného krajinného prvku v rekreačně využívaném území. V Návrhu nového ÚPmB se rovněž v kontinuitě se stávajícím ÚPmB vymezuje plocha veřejného prostranství, která kopíruje stávající zpevněnou cestu vedoucí přes předmětné území (agreguje částečně i návrhovou plochu krajinné zeleně KV ze stávajícího ÚPmB, což je dáno měřítkem nového ÚPmB) a která vytváří podmínky pro žádoucí prostupnost územím. Z hlediska koncepce uspořádání dopravy slouží tato plocha pro vedení samostatné cyklotrasy. Zajišťuje dopravní obsluhu pro rozvojovou část brněnské ZOO ze strany Brna-Bystrce a stabilizovaného areálu Pily ČR, dále pak stabilizovaného areálu Policie ČR a medláneckého letiště ze strany Brna-Medlánek. Převážná část území je však určena pro nestavební využití, které negeneruje dopravní zatížení. Koridor již v současné době plní funkci obsluhy navazujících pozemků a jeho vymezení je nezbytné. Jeho šířka neznamená „výstavbu“ komunikace v celé šíři, ale umožňuje „kultivaci“ nevyhovujícího stavu a doplnění např. oboustranného stromořadí a zvýšení kvality prostupnosti pro pěší a cyklisty. To, jakým způsobem bude upraven provoz na tomto propojení nebo případně rozdělení na provozně nezávislé úseky není předmětem řešení územního plánu, ale úpravy organizace dopravy, která stanoví podmínky provozu, případně zamezí průjezdu nebo omezí některé nežádoucí pohyby.

Na základě rozhodnutí Rady města Brna (RMB) konané na schůzi RMB č.R8/127 zahájené dne 20.1.2021 s pokračováním dne 25.1.2021, uplatnil určený zastupitel, radní pro územní plánování RNDr. Filip Chvátal, PhD. u pořizovatele připravovaného Územního plánu města Brna – Odboru územního plánování a rozvoje MMB, ve smyslu § 53 odst. (1) zákona č. 183/2006 sb., o územním plánování a stavebním řádu, ve znění pozdějších předpisů, podnět, aby vyhodnocení výsledků projednání dokončil v souladu s doporučením RMB. Co se týče problematické oblasti rozvoje města RMB doporučila komunikační propojení Komín - Medlánky řešit jako návrhovou plochu veřejného prostranství O s tím, že část tohoto koridoru v prostoru od odbočky k rozvojové ploše ZOO k areálu Policie ČR bude stabilizován v rozsahu platného ÚPmB (bez integrace plochy zeleně).

## **Připomínka č.3**

### **Vyhodnocení připomínky:**

V rámci podání je vysloven požadavek na vypuštění komunikačního propojení mezi Medláncami a Ivanovicemi, od ulice V Újezdech, označeným ve výkrese 2.2 jako R/1.

Vyhodnocení z r. 2020:

„Záměr R/1 má přímou souvislost s rozvojem MČ Brno-Řečkovice a MČ Brno-Ivanovice a tento záměr nelze vypustit, ale jeho podoba dozná změn.

V upraveném návrhu budou doplněny plochy rozvoje na k.ú. Ivanovice a záměr R/1 nebude propojován na k.ú. Medlánky a bude veden v koridoru ulice Terezy Novákové (záměr R/31).“

Pro dokladování transparentnosti procesu vyhodnocení podání a pro úplnost uvádíme, že v předmětném území došlo ke změně. Ve výsledném řešení Návrhu nového ÚPmB byla poloha záměru R/1 upravena a záměr je připojen na ulici Žilkovu v MČ Brno-Řečkovice a Mokrý Hora. S územím MČ Brno-Medlánky není propojen.

Tato změna však nemá vliv na podstatu vyhodnocení požadavku podatele.

## **Připomínka č.4**

### **Vyhodnocení připomínky:**

V rámci podání je požadováno vypuštění plánované komunikace mezi Technologickým parkem (ul. Purkyňovou a ulicí Hudcovou, ústící naproti ZŠ (záměr Me/1).

Pro dokladování transparentnosti procesu vyhodnocení podání je uvedeno také mezitímní vyhodnocení z r. 2020:

*Požadavku nebylo v roce 2020 vyhověno, protože: „ÚPmB vymezuje doplnění komunikaci sběrného významu Me/1 z ul. Purkyňova do ul. Hudcova, která je nezbytná pro rozvoj lokality Technologický park Me-1. Společně s další komunikační sítí v navazujícím území doplňuje dopravní skelet pro odvedení dopravy z této části území.“*

*Konečné vyhodnocení podání se vztahuje k výslednému řešení Návrhu nového ÚPmB: Návrh Územního plánu města Brna pro opakované veřejné projednání (06/2021) byl upraven. Záměr Me/1 byl přetrasován do souběžné polohy s ulicí Hradeckou. Do ulice Hudcovy naproti ZŠ tedy není připojen.*

*Tímto je požadavek zohledněn.*

## **Připomínka č.5**

### **Vyhodnocení připomínky:**

*Návrh ÚPmB vymezuje O-6 jako územní rezervu k prověření možnosti napojení lokality bydlení vymezené v územní rezervě B-6 na komunikační síť ve směru Medlánský park (Technologický park)– Hudcova – Řečkovice – Ivanovice tak, aby byl přiměřeně doplněn chybějící dopravní skelet, přičemž je možné aktivovat územní rezervu pouze v případě, že bude na úrovni ZÚR JMK rozhodnuto o trasování D43 na území města Brna.*

*Nicméně na základě rozhodnutí Rady města Brna (RMB), které přijala na schůzi RMB č.R8/127 zahájené dne 20.1.2021 s pokračováním dne 25.1.2021, uplatnil určený zastupitel, radní pro územní plánování RNDr. Filip Chvátal, PhD. u pořizovatele připravovaného Územního plánu města Brna – Odboru územního plánování a rozvoje MMB, ve smyslu § 53 odst. (1) zákona č. 183/2006 sb., o územním plánování a stavebním řádu, ve znění pozdějších předpisů, podnět, aby vyhodnocení výsledků projednání dokončil v souladu s doporučením RMB. RMB doporučila řešení u problematických oblastí rozvoje města stěžejního charakteru. u předmětné územní rezervy O-6 následujícím způsobem:*

*„Vzhledem k tomu, že došlo na úrovni ZÚR JMK k rozhodnutí o umístění koridoru komunikace R-43 na území města Brna, je možné učinit rozhodnutí a aktivovat územní rezervy tj. územní rezervy převést zpět do zastavitelných ploch dle projednané a vybrané varianty Konceptu ÚPmB či dílčích úprav. Aktivaci územních rezerv převedením do zastavitelných ploch však nelze v úpravě Návrhu ÚPmB před opakovaným veřejným projednáním doporučit, ale až po první aktualizaci nového ÚPmB v rámci Zprávy o uplatňování ÚPmB, případně samostatnou změnou nového ÚPmB. V Návrhu ÚPmB by tak byly územní rezervy ponechány vyjma těch, kde je na základě výsledků projednání doporučeno jejich vypuštění.*

*Vzhledem k nesouhlasu s původním vedením územní rezervy O-5 a výše uvedenému doporučení RMB na vypuštění koridoru územní rezervy O-6 a O-5 centrem Medlánek byla následně naznačena možnost změny jejího trasování. Jejich úpravu však nebylo možné z časových důvodů prověřit v potřebné podrobnosti a s podrobnějším vyhodnocením dopadů a vlivů na území.*

*Aby bylo možné podrobněji prověřit toto území jednak z hlediska koncepce dopravy (Odboru dopravy MMB) a z hlediska územních dopadů (Odboru územního plánování a rozvoje MMB), bylo z pozice pořizovatele rozhodnuto o potřebě jejího dalšího vymezení.*

*Z tohoto důvodu bude územní rezerva O-6 v Návrhu ponechána beze změny a územní rezerva O-5 bude upravena do koridoru v návaznosti od územní rezervy O-6 po propojení se záměrem R/1.*

*Závěrem uvádíme, že vzhledem k tomu, že se jedná pouze o územní rezervy, tak aktuálně nedochází k žádné změně ÚPmB v souvislosti s těmito dopravními koridory. Po zpracování podrobnějších prověřovacích studií budou vyhodnoceny dopady do území a až následně na základě doporučení bude rozhodnuto o těchto územních rezervách a případném konkrétním vedení tohoto komunikačního propojení.*

### **Připomínka č.6**

#### **Vyhodnocení připomínky:**

Návrh ÚPmB vymezuje O-5 centrem Medlánek jako územní rezervu k prověření možnosti napojení lokality bydlení vymezené v územní rezervě B-6 na komunikační síť ve směru Medlánky (Technologický park)– Hudcova – Řečkovice – Ivanovice tak, aby byl přiměřeně doplněn chybějící dopravní skelet.

Dále viz odůvodnění náky č.5

### **Připomínka č.7**

#### **Vyhodnocení připomínky:**

V rámci podání je požadováno zrušení dopravního propojení mezi ulicemi V Újezdech a K Babě v rozvojové ploše Me-3.

Původní vyhodnocení z r. 2020:

„Komunikace v ulici V Újezdech je vymezena plochou dopravní infrastruktury D, komunikace v ulici K Babě je vyznačeno plochou veřejného prostranství. Rozvojová lokalita Me-3 není s ulicí V Újezdech přímo propojena. Přímé propojení je možné v rámci obecných podmínek využití území, ovšem vzhledem k realizované zástavbě je obtížně realizovatelné a nevhodné. V rámci prostupnosti území je vhodné do karty lokality doplnit podmínku propojení pouze pro pěší a cyklisty.“

Pro dokladování transparentnosti procesu vyhodnocení podání a pro úplnost uvádíme, že v předmětném území došlo ke změně. Ve výsledném řešení Návrhu nového ÚPmB byla poloha záměru R/1 upravena a na k.ú. Medlánky již není vymezen. Komunikace v ulici V Újezdech již není vymezena plochou dopravní infrastruktury D, ale plochou veřejných prostranství. V kartě rozvojové lokality Me-3 je doplněna podmínka zajištění prostupu územím pro pěší a cyklisty.

Tato změna však nemá vliv na podstatu původního vyhodnocení podání.

### **Připomínka č.8**

#### **Vyhodnocení připomínky:**

Podatel požaduje změnit plánovanou výstavbu na polích mezi Medláňkami, Řečkovicemi a Ivanovicemi (rozvojové lokality R-3 a Me-4) výhradně na méně intenzivní nízkopodlažní zástavbu, případně požaduje významné rozšíření ploch zeleně.

Rozvojová lokalita Me-4 bude na základě doporučení samosprávy města k vypořádání námitek a připomínek doručených k projednanému Návrhu nového ÚP upravena následovně: Návrhové stavební plochy bydlení (B) a smíšená obytná (C) budou vymezeny jako plocha zemědělská (A). Zůstane tak zachováno stávající funkční využití dle platného ÚPmB – pro zemědělský půdní fond. Původně vymezená plocha městské zeleně pro nový park nebude vymezena. Rozvojová lokalita Me-4 bude zredukována a zůstane pouze jižní část s návrhovými plochami pro veřejnou vybavenost (V).

Rozvojová lokalita R-3 měla původně zůstat bez úprav. Věcný obsah připomínky k rozvojové lokalitě R-3 byl však uplatněn opakovaně při 1. opakovaném veřejném projednání. Podnět na změnu regulativu u předmětné plochy B/k3 na B/r2 podala mimo jiné MČ Brno-Řečkovice a Mokrý Hora. Určený zastupitel RNDr. Filip Chvátal, PhD. dle § 53 odst. (1) stavebního zákona uplatnil v procesu vyhodnocování výsledků projednání dopisem č.j. MMB/0477610/2021 ze dne 13.9.2021 na základě doporučení RMB R8/168 konané dne 1.9.2021 podnět na zohlednění místních zájmů MČ Brno-Řečkovice a Mokrý Hora a to u plochy bydlení v lokalitě Díly (mezi areálem kasáren a zástavbou v ul. Žilkova) snížit výšku zástavby na 2; tj. na místo uvedené B/k3 změnit regulativ na B/r2. Městské části jsou dle Statutu města Brna oprávněny uplatňovat právo na místní samosprávu ve specifickém režimu prostřednictvím vyjádření k projednávaným územně plánovacím dokumentacím.

Na základě výsledků projednání byly místní zájmy městské části Brno-Řečkovice zohledněny a Návrh pro druhé veřejné opakované projednání bude upraven (u předmětné plochy dojde ke změně regulativu z B/k3 na B/r2 a k vymezení plochy smíšené obytné C/k3 podél budoucí městské třídy). Touto úpravou je částečně reagováno také na požadavek podatele.



*V rámci předmětné lokality je v aktuálním návrhu ÚPmB samostatně vymezena jedna plocha městské zeleně a o dalších se neuvažuje. Platí však to, že u ploch bydlení i ploch smíšených obytných je dle regulativu povinnost dodržet minimální plochu zeleně v rozsahu 30 % pro disponibilní pozemky stavebního záměru. Zeleň tedy musí být, jak požaduje podatel, výraznou součástí ploch C.*

### **Připomínka č.9**

#### **Vyhodnocení připomínky:**

*Plochy pro veřejnou vybavenost v rozvojové lokalitě Me-4 jsou určeny pro výstavbu MŠ. V dotčeném území se vyskytují převážně plochy bydlení. Rozvojová lokalita proto řeší doplnění ploch veřejné vybavenosti na severním okraji MČ Medlánský, které naváží na přírodně rekreační území kolem Medláneckého rybníka. MČ Medlánský dlouhodobě postrádá novou mateřskou školu, část plochy pro veřejnou vybavenost je proto vhodné využít právě tímto účelem. Z toho důvodu je vhodné ponechat pro ni vymezené plochy.*

### **Připomínka č.10**

#### **Vyhodnocení připomínky:**

*Požadujete pro rozvojovou lokalitu Me-4 podmínku prověření územní studii. Jako důvod uvádíte především prostup do sousedících rekreačních a sportovních oblastí.*

*Podmínka tohoto prostupu je uvedena v kartě lokalit, nemůže být tedy opomenuta. Územní studie se předepisuje zpravidla ve větších rozvojových plochách pro řešení vybraných problémů, případně pro variantní řešení. Na své náklady může územní studii zpracovat také ten, který změnu v území inicioval a realizuje ji. Plocha této lokality je však pro zadání samostatné územní studie příliš malá a okruh problémů příliš omezený na to, aby se nová výstavba ÚS podmiňovala.*

*Rozvojová lokalita Me-4 byla téměř celá zrušena.*

### **Připomínka č.11**

#### **Vyhodnocení připomínky:**

*Pro lokalitu R-8 požadujete zásadní snížení intenzity využití území. Uprostřed stabilizovaných ploch pro bydlení se nachází zahrádkářská kolonie, nevyužívané objekty a výšková stavba bývalé Geofyziky. Návrh nového ÚP počítá s využitím zahrádek pro plochu veřejné městské zeleně, která může plnit i funkci veřejného prostranství. Zbytek ploch je určený pro bydlení nebo jako plocha smíšená obytná s volnou zástavbou s výškovou úrovní v/3 (6-16 m). Toto je nejnižší možná výšková úroveň vhodná pro městskou zástavbu, obytná sídliště a areály. Nižší zástavba s nižší intenzitou osídlení 1 nebo 2 je vhodná pro rezidenční nízkopodlažní zástavbu, tedy samostatné nebo řadové rodinné domy. Nově navrhovaná zástavba bude navazovat svým charakterem spíše na zástavbu mezi ulicemi Podpěrova a Jabloňová také s výškovou úrovní v/3. Větší výšková úroveň v/5 je navržena pouze pro stávající výškovou budovu Geofyziky. Snižování výškové úrovně zástavby pod úroveň 3 a s tím snižování intenzity využití území není možné. Výšková úroveň 3 je pro volnou bytovou zástavbu nejnižší možná, nižší zástavba rodinnými domy (rezidenční zástavba) v lokalitě není vhodná.*

### **Připomínka č.12**

#### **Vyhodnocení připomínky:**

*V rámci připomínky je požadavek na vymezení propojení ulice Renčovy a Terezy Novákové formou veřejně prospěšných staveb.*

*Ve výkresu 2.2 Souhrnný výkres dopravy a 3.0 Veřejně prospěšných staveb jsou vymezeny plochy dopravní infrastruktury D prvky systému komunikací, tvořící základní komunikační systém města Brna (komunikace sběrné, nadsběrné, rychlostní a dálnice).*

*Komunikace, které jsou vymezeny plochou veřejných prostranství jsou součástí místní sítě a zajišťují doplňkové propojení v rámci městské části. Tímto způsobem je vyznačeno i propojení Renčova – Terezy Novákové.*

Z hlediska nastavených principů vyznačení prvků (viz výše) nelze požadavku na doplnění vymezení propojení Renčova – Terezy Novákové ve výkresu 2.2 a 3.0 vyhovět, protože se jedná především o síť obslužných komunikací vymezených plochou veřejných prostranství.

### **Připomínka č.13**

#### **Vyhodnocení připomínky:**

Předmětem připomínky je požadavek na vypuštění územních rezerv pro bydlení B-6 a B-7. Předmětné území Medlánek má být dle dohody o vypořádání stanoviska Ministerstva životního prostředí (MŽP ČR) ke Konceptu ÚPmB ze dne 22.6.2017 z hlediska záboru ZPF řešeno dle varianty II. Konceptu ÚPmB s požadavkem na převedení rozvojové lokality Me-7 v rozsahu var. I Konceptu ÚPmB do územní rezervy pro bydlení (v Návrhu ÚPmB územní rezerva B-6) a dle podnětu samosprávy rozvojovou lokalitu Me-8 východně od komunikačního propojení řešit v rozsahu dle var. III (v Návrhu ÚPmB rozvojová lokalita Me-4) a západně od komunikačního propojení zařadit do územní rezervy pro bydlení v rozsahu dle var. II. (v Návrhu ÚPmB část územní rezervy B-7). V bezprostředním okolí měla být navazující rozvojová lokalita v MČ Brno-Řečkovice a Mokrá hora R-3 řešena obdobným způsobem - východně od komunikačního propojení rozvoj území dle var. III Konceptu ÚPmB (v Návrhu ÚPmB rozvojová lokalita R-3), západně od komunikace územní rezerva pro bydlení v rozsahu dle var. II. (v Návrhu ÚPmB část územní rezervy B-7). Tato dohodnutá řešení jsou součástí Pokynů pro vypracování Návrhu ÚPmB, které schválilo Zastupitelstvo města Brna usnesením č. ZM7/3871 na zasedání konaném dne 19. 6. 2018 (dále jen "Pokyny"). Návrhem ÚPmB jsou tak v daném území zcela naplněny Pokyny pro vypracování Návrhu ÚPmB a dotčený orgán MŽP ČR v této fázi pořizované dokumentace plně souhlasí s předloženým řešením Návrhu ÚPmB z hlediska záboru ZPF v k.ú. Medlánky, a proto není důvodné předmětné řešení měnit.

Uvádíme také, že územní rozvoj v ose Medlánky – Řečkovice – Ivanovice vyplývá ze Zadání, které je tímto způsobem konzistentně naplňováno. Tento rozvoj souvisí s trasováním D43 a předmětné územní rezervy bude možné aktivovat (převést do návrhu) pouze v případě, že bude na úrovni ZÚR JMK rozhodnuto o výsledné variantě řešení D43 na území města. Při návrhu řešení pak musí být zohledněny a zapracovány i případné další dopady a souvislosti, které nyní nelze dopředu předjímat.

Ovšem je nutné uvést, že v k.ú. Medlánky téměř nedochází v Návrhu ÚPmB k vymezení nových zastavitelných (návrhových) ploch oproti platnému ÚPmB, vyjma zastavitelných ploch na východní straně prodloužené ulice V Újezdech.

Nicméně na základě rozhodnutí Rady města Brna (RMB), které přijala na schůzi RMB č.R8/127 zahájené dne 20.1.2021 s pokračováním dne 25.1.2021, uplatnil určený zastupitel, radní pro územní plánování RNDr. Filip Chvátal, PhD. u pořizovatele připravovaného Územního plánu města Brna – Odboru územního plánování a rozvoje MMB, ve smyslu § 53 odst. (1) zákona č. 183/2006 sb., o územním plánování a stavebním řádu, ve znění pozdějších předpisů, podnět, aby vyhodnocení výsledků projednání dokončil v souladu s doporučením RMB. RMB doporučila řešení u problematických oblastí rozvoje města stěžejního charakteru. u předmětné územní rezervy B-6 a B-7 následujícím způsobem:

„Vzhledem k tomu, že došlo na úrovni ZÚR JMK k rozhodnutí o umístění koridoru komunikace R-43 na území města Brna, je možné učinit rozhodnutí a aktivovat územní rezervy tj. územní rezervy převést zpět do zastavitelných ploch dle projednané a vybrané varianty Konceptu ÚPmB či dílčích úprav. Aktivaci územních rezerv převedením do zastavitelných ploch však nelze v úpravě Návrhu ÚPmB před opakovaným veřejným projednáním doporučit, ale až po první aktualizaci nového ÚPmB v rámci Zprávy o uplatňování ÚPmB, případně samostatnou změnou nového ÚPmB. V Návrhu ÚPmB by tak byly územní rezervy ponechány vyjma těch, kde je na základě výsledků projednání doporučeno jejich vypuštění.

Na základě výše uvedeného pořizovatel dává pokyn územní rezervu B-6 a B-7 z návrhu ÚPmB vypustit v souladu s podnětem určeného zastupitele.

## **Připomínka č.14**

### **Vyhodnocení připomínky:**

Vymezení územního systému ekologické stability (ÚSES) je v Návrhu ÚPmB v souladu s odborným oborovým dokumentem – plánem ÚSES, který je nezbytným podkladem pro vymezení ÚSES v ÚPD. Dle plánu ÚSES jsou v předmětné lokalitě vymezeny interakční prvky, které nahrazují lokální biokoridor ve dně údolí Medláneckého potoka nad Medládkami vymezený v platném ÚPmB. K hlavním důvodům nahrazení předmětného biokoridoru interakčními prvky patří jeho nízký biogeografický význam bez možnosti začlenění do ucelené hydrofilní větve místního ÚSES s vymezením funkčně odpovídajících biocenter.

Pro informaci uvádíme, že interakční prvek je obecně doplňkovou skladebnou částí lokálního ÚSES, která posiluje interakci ekologicky stabilnějších a méně stabilních ekosystémů, a tím ty méně stabilní pomáhá stabilizovat. Konkrétně zprostředkovává příznivé působení lokálních (místních) biocenter a biokoridorů na okolní, ekologicky méně stabilní krajinu. Skutečnost, že jde o doplňkové skladebné části místního ÚSES, znamená, že představují doplněk k vymezení biocenter a biokoridorů a není až tak podstatná jejich funkce pro ochranu přirozeného genofondu. Vymezení interakčních prvků není na rozdíl od biocenter a biokoridorů nikterak vázáno na biogeografické členění krajiny, a naopak daleko více vychází z aktuálního stavu krajiny. Návrh soustavy interakčních prvků má v zásadě doporučující charakter a nemá zákonnou podporu.

Ve vztahu k územnímu plánu jsou interakční prvky obecně "podměrečnou" kategorií, tj. takovou kategorií prvků, jejichž vymezení je pod rozlišovací možností územního plánu a povinnost jeho vymezení ani nevyplývá z právních předpisů. Nicméně o existenci interakčních prvků či o existenci jejich návrhu by měl mít zpracovatel územně plánovací dokumentace povědomí, aby svým řešením zbytečně funkční prvky nelikvidoval a u dosud neexistujících či nedostatečně funkčních neznemožnil provedení navržených opatření.

Na základě uvedeného je zřejmý důvod, pro který v dané lokalitě není v Návrhu ÚPmB vymezena a ani není vhodné vymezovat skladebnou část ÚSES – lokální biokoridor. Nicméně zpracovatel svým návrhem – vymezením příslušných ploch návrhové zeleně v předmětné lokalitě zajistil další existenci a funkčnost daných interakčních prvků.

V případě pozemku p.č. 1818 k.ú. Medládky uvádíme, že by se jeho vymezením jako samostatné plochy krajinné zeleně vytvořila podměrečná plocha, která nemá zákonné ani koncepční opodstatnění, protože předmětné krajinné prvky s ekologicko-stabilizační a také estetickou funkcí v podobě aleje jsou přirozenou součástí mimoprodukčních funkcí zemědělské plochy (viz Odůvodnění Návrhu ÚPmB). Pro informaci ještě uvádíme, že na základě požadavku a dohody s dotčeným orgánem Odborem životního prostředí Magistrátu města Brna, bude do závazné textové části doplněna regulace zajišťující větší a zřejmější ochranu výše uvedených krajinných prvků. V souvislosti s plánovanou budoucí urbanizací území není vymezení ploch krajinné zeleně žádoucí; vymezení těchto ploch má význam ve volné krajině.

## **Připomínka č.15**

### **Vyhodnocení připomínky:**

Objekty a plochy pro plnění funkce veřejné vybavenosti a sportu mohou být připuštěny i v plochách pro bydlení B nebo smíšených obytných C.

Sběrná střediska odpadů nejsou vzhledem ke svému charakteru a rozloze v územním plánu vymezena. Umístění sběrných středisek odpadů statutárního města Brna je přípustné v plochách bydlení, smíšených obytných, komerční vybavenosti, nákupních a zábavních center a zvláštních areálů, výroby a skladování, lehké výroby, podmíněně přípustné v plochách technické infrastruktury, dopravní infrastruktury a na veřejném prostranství, pokud toto umístění nenaruší jejich funkci.

Připomínce je vyhověno jiným způsobem.

### **Připomínka č.16**

#### **Vyhodnocení připomínky:**

Skutečný způsob využití předmětného pozemku, tj. pobytová louka s ekologickou, komunikační a rekreační funkcí je realizovatelný a přípustný i v rámci plochy zemědělské, a to zejména z důvodu, že plní mimoprodukční funkce zemědělské plochy. Dané využití je také v souladu s § 18 odst. (5) stavebního zákona, jehož záměry Návrh ÚPmB z důvodu veřejného zájmu nevylučuje.

Nicméně vzhledem k tomu, že je předmětný pozemek ve vlastnictví Statutárního města Brna, jeho grafická čitelnost je v měřítku zpracování nového ÚPmB, skutečné využití nejlépe reflektuje právě plocha krajinné zeleně a pozemek nebude tvořit nesmyslnou enklávu v daném území, protože plynule navazuje na okolní plochy krajinné zeleně, jeví se důvodné změnit pozemek na plochu krajinné zeleně "K".

### **Připomínka č.17**

#### **Vyhodnocení připomínky:**

Předmětem připomínky je požadavek na zachování stávajícího prostupu územím mezi ul. Turistickou a Vycházkovou a z toho důvodu pozemky parc.č. 1033/1 a 1033/12, k.ú. Medlánky definovat jako zeleň Z, tj. neměnit na plochu zahrádek I. Připomínce nelze zcela vyhovět, neboť se jedná o pozemky v soukromém vlastnictví, kdy jeho vlastníci požadují jiné funkční využití, kterému nelze v současné době vyhovět. To však nevylučuje i v plochách zahrádek zachovat stávajícího prostupu územím, pokud bude na tomto řešení s vlastníkem pozemků nalezena shoda.

Pro informaci závěrem uvádíme fakt, že dle obecných podmínek závazné části „Návrhu ÚPmB (2020)“: „Záměry na změny v území musí zachovávat a posilovat prostupnost v území; ve stabilizovaných plochách musí být zachovány pěší trasy zajišťující průchodnost území a přístup k jednotlivým pozemkům. V plochách změn musí být navrhována řešení, která zajistí prostupnost v území, zejména návaznost na zastavěné území či zastavitelné plochy nebo pěší průchodnost do krajiny.“, a dále „Stavby a zařízení dopravní a technické infrastruktury lze umístit ve všech typech ploch s rozdílným způsobem využití. V případě ploch zástavby lze stavby a zařízení dopravní infrastruktury umístit, pokud záměr není zjevně nepřiměřený vůči návazným či dotčeným plochám. V případě volných ploch lze stavby a zařízení dopravní a technické infrastruktury umístit za podmínky minimalizace jejich plošného a prostorového střetu s příslušnou plochou a minimalizace negativního vlivu na funkčnost plochy vyplývající z hlavního využití, pokud není v podmínkách využití typů ploch stanoveno jinak.“, a také „Veřejná prostranství lze umístit ve všech typech ploch s rozdílným způsobem využití.“

Na základě uvedeného je zřejmé, že není nutná požadovaná změna funkčního využití pro zajištění prostupu, která by jako taková měla být zajištěna regulacemi území danými v textové části Návrhu ÚPmB (2020).

### **Připomínka č.18**

#### **Vyhodnocení připomínky:**

Skutečný stav (stromová kaple sloužící jako místo spočinutí a rozjímání na procházkách, k venkovním bohoslužbám, k oddávání snoubenců v přírodě nebo třeba pro pořádání koncertů a určené pro širokou veřejnost), a předpokládaný způsob využití předmětného pozemku (vzpomínkový háj s možností pohřbívání ke kořenům) neodpovídá funkčnímu využití navrženému v Návrhu ÚPmB pro plochy zahrádek "I". Vzhledem k tomu, že se část výše uvedených aktivit v daném místě realizuje již nyní, nepředpokládá se konfliktní působení na okolní plochy. Dále uvádíme, že se jedná o pozemky ve vlastnictví města Brna a jde o záměr městské části podporovaný městem. Na základě uvedeného je vhodné vymezit předmětný pozemek p.č. 1353 v k.ú. Medlánky na plochu, která nejlépe reflektuje reálný i budoucí způsob využití a to na plochu veřejné vybavenosti „V/x/h (lze považovat za plochu v krajíně bez nutnosti navázání této plochy na plochu veřejného prostranství).

### **Připomínka č.19**

#### **Vyhodnocení připomínky:**

*V dané věci uplatnila připomínku MČ Brno-Medlánky, pořizovatel požadavku vyhověl takto: Pozemek parc. č. 1000/11 k. ú. Medlánky je dle platného ÚPmB sice součástí plochy vodohospodářské, dle stavu v území je také spolu s pozemkem parc. č.1012/12 zahrnut do společného oplocení u RD Rysova 2b, s přístupem z ulice Rysova. Jejich vymezení jako součást stabilizované plochy B/r2 je žádoucí.*

*Oproti tomu pozemek parc. č. 994/1 a s ním i pozemky parc. č. .994/2, 994/3, 984/5, 1012/11 a 1012/20 k. ú. Medlánky jsou dle platného ÚPmB součástí plochy vodohospodářské, dle stavu v území jsou přístupné pouze cestou kolem rybníka a nesouvisejí s nemovitostí určenou pro bydlení. Není proto důvod je nyní v novém ÚP zahrnovat do stabilizované plochy bydlení, využití pozemků takovému funkčnímu využití neodpovídá. V tomto rozsahu se tímto připomínce částečně vyhovuje.*

### **Připomínka č.20**

#### **Vyhodnocení připomínky:**

*V dané věci uplatnila připomínku MČ Brno-Medlánky, pořizovatel požadavku vyhověl takto: Na částech pozemků v majetku smB parc. č. 985/1 a 985/19 k. ú. Medlánky při ulici Rysova je v ÚP vymezena plocha ke stavebnímu využití pro bydlení, stejně tak je na části pozemků návrhová plocha městské zeleně. Pořizovatel preferuje ponechat možnost stavebního využití, tj. nevymezovat zde pouze plochu zeleně. Ta je vyjádřena na částech pozemků v rozsahu návrhové plochy Z. Byť je MČ preferované stavební využití pro domov pro seniory přípustné i v ploše bydlení, garancí takového cílového využití je právě plocha veřejné vybavenosti V. S ohledem na vlastnictví pozemků smB je také vhodné plochu pro veřejný účel jednoznačně v novém ÚP vymežit odpovídající funkcí, tj. plochou V.*

### **Připomínka č.21**

#### **Vyhodnocení připomínky:**

*V dané věci uplatnila připomínku MČ Brno-Medlánky, pořizovatel požadavku vyhověl takto: Požadované vymezení samostatné plochy V na částech pozemků parc. č. 985/1, 985/2 a 985/21 v jižním konci ulice Rysova, při kruhovém objezdu není s ohledem na metodiku zpracování nového ÚP vhodné: jednalo by se o podměrečnou plochu, kterou je problematické v novém ÚP samostatně vymežit za současného zachování čitelnosti hlavního výkresu - rozsah plochy a zápis kódu stavební plochy. Záměr nového objektu radnice MČ lze realizovat i v rámci plochy bydlení. Přesto pořizovatel s přihlédnutím k místním zájmům městské části dává pokyn zpracovatelé, aby požadavek MČ na plochu V prověřil.*

*Zpracovatel se na základě pokynu pořizovatele problematikou vymezení samostatné funkční plochy zabýval a –z pozice odborného garanta správnosti řešení– v upraveném návrhu ÚP nakonec vymežil rozsah plochy V/v2 tak, aby byla plocha vymezena přehledným způsobem. Ve výsledku je připomínce vyhověno.*

### **Připomínka č.22**

#### **Vyhodnocení připomínky:**

*V dané věci uplatnila připomínku MČ Brno-Medlánky, pořizovatel odůvodnil takto: Území mezi bytovými domy jabloňová 22-28 a ulicí Kuřimskou, které je využíváno jako volné prostranství - zeleň má výměru pod limit 0,2 ha pro samostatné funkční vymezení; plocha zeleně v platném ÚPmB dnes zahrnuje větší území, i to, které je již stavebně využito. Po zpřesnění využití dle skutečného stavu není samostatné vymezení plochy městské zeleně Z v návrhu nového ÚP účelné, území bude nadále užíváno jako volné prostranství v rámci stabilizované plochy bydlení.*

### **Připomínka č.23**

#### **Vyhodnocení připomínky:**

*V dané věci uplatnila připomínku MČ Brno-Medlánky, pořizovatel požadavek zohlednil takto: Oproti platnému ÚPmB a řešení obsaženému v Konceptu ÚP není v Návrhu ÚP zástavba RD v ulici Za Parkem a Hujíčková zahrnuta do návrhové plochy, ale je již stabilizována. Proto je žádoucí stabilizovanou plochu bydlení vymezit dle skutečného stavu v území a městské pozemky 855, 856 a jižní část pozemku 711/1 (s cestou ve stopě ulice Hujíčková) vše k. ú. Medlánky vymezit jako stabilizovanou plochu zeleně - součást zámeckého parku. Návrh ÚP totiž vymezení jižní stopy ulice Hujíčková jako plochy veřejného prostranství dle Konceptu ÚP nepřebírá.*

*Je žádoucí zachovat na městském pozemku parc. č. 710/1 k. ú. Medlánky návrhovou plochu městské zeleně, lze připustit oproti projednanému Konceptu ÚP (i platnému ÚPmB) redukcí jejího rozsahu do podoby dle návrhu nového ÚP. Plocha zeleně je v daném místě podstatná pro kvalitní propojení od stávajícího zámeckého parku k budoucí tramvajové smyčce do dalšího území v lokalitě Me-1. Návrhová plocha Z byla pro tento účel v Návrhu ÚP (projednávaném v červnu 2020) vymezena v dostatečném rozsahu, proto pořizovatel neshledal žádoucí požadavku MČ na její rozšíření vyhovět.*

*Na základě doporučení samosprávy města k vypořádání námitek a připomínek doručených k projednanému Návrhu nového ÚP (v červnu 2020) bude na pozemku parc. č. 710/1 k. ú. Medlánky v majetku města doplněna plocha veřejné vybavenosti (V) ve vazbě na ZŠ Hudcova. Tento požadavek na plochu V nakonec vyplynul z interních jednání s MČ, která tímto chce zajistit na městském pozemku plochu pro sportovního zařízení k ZŠ Hudcova. Takto je formulován i konkrétní požadavek na řešení uvedený u stanovené ÚS-8 v kap. 12 textové části ÚP a v kartě lokality Me-1. MČ je nakonec vyhověno v rozsahu tohoto požadavku.*

*V rozvojové lokalitě Me-1 lze další propojení pásem městské zeleně od navrhované tramvajové smyčky realizovat v rámci vymezených stavebních ploch, Návrh nového ÚP jednotlivé pásy liniové zeleně nevymezuje. Taktéž stezka pro pěší a cyklista je nad podrobnost řešení v novém ÚP. Jejich realizace spolu s pásem zeleně je podél budoucí trati Me/31 na základě obecných regulativů možná ve všech stavebních plochách, tudíž i v ploše dopravy D, či sousední ploše smíšené obytné C. V této části není požadavku MČ vyhověno.*

*Připomínce se částečně vyhovuje v rozsahu vyhovění shodným požadavkům MČ.*

### **Připomínka č.24**

#### **Vyhodnocení připomínky:**

*V dané věci uplatnila připomínku MČ Brno-Medlánky, pořizovatel požadavek zohlednil takto: V rozvojové lokalitě Me-1 lze další požadované využití pro veřejnou vybavenost (školství, centrum volného času), komerční vybavenost (sport), hřiště realizovat v rámci vymezených smíšených obytných ploch C. Pořizovatel neshledává účelné vymezení funkční plochy V či S předjímat jejich konkrétní lokalizaci. Pro území lokality Me-1 je předepsáno zpracování ÚS-8, ta prověří potřebu občanského vybavení a navrhne na území využití funkčních ploch C ve větší podrobnosti. Viz požadavky na řešení v ÚS uvedené v textové části v kap. 12 a v příslušné kartě lokality Me-1.*

*S odkazem na text vyhodnocení u připomínky č.23 je požadavek MČ na plochu pro sportovní zařízení pro ZŠ Hudcova řešen vymezením plochy V na městském pozemku parc. č. 710/1 k. ú. Medlánky*

*Samospráva města na Poradě vedení dne 10.12.2020 odsouhlasila podnět na úpravu rozsahu funkčních ploch bydlení v předmětné lokalitě ve prospěch smíšeného využití s volnou strukturou zástavby a v plochách pro smíšené využití úpravu výškových hladin zástavby dle Případové studie lokality Technologický park (KAM, 2020) pro účely úpravy Návrhu nového ÚPmB.*

*Na základě rozhodnutí Rady města Brna (RMB), které přijala na schůzi RMB č.R8/127 zahájené dne 20.1.2021 s pokračováním dne 25.1.2021, uplatnil určený zastupitel, radní pro územní plánování RNDr. Filip Chváta, PhD. u pořizovatele připravovaného Územního plánu města Brna – Odboru územního plánování a rozvoje MMB, ve smyslu § 53 odst. (1) zákona č.*

183/2006 sb., o územním plánování a stavebním řádu, ve znění pozdějších předpisů, podnět, aby vyhodnocení výsledků projednání dokončil v souladu s doporučením RMB. RMB doporučila řešení u problematických oblastí rozvoje města stěžejního charakteru. Doporučení se týkalo i rozvojové lokality Me-1 Technologický park. Proto pořizovatel dal pokyny na úpravu návrhu ÚP v lokalitě Me-1 pro 1. opakované veřejné projednání (v červnu 2021), vše v souladu s podnětem určeného zastupitele.

K další úpravě návrhu ÚP oproti výše uvedenému došlo v lokalitě Me-1 po 1. opakovaném veřejném projednání.

Na základě připomínek MČ doručených při 1. opakovaném veřejném projednání se určený zastupitel navrženým řešením v severní části lokality Me-1 znovu zabýval a uplatnil v procesu vyhodnocování výsledků projednání dopisem č.j. MMB/0477610/2021 ze dne 13.9.2021 k lokalitě Me-1 na základě doporučení RMB R8/168 ze dne 1.9. 2021 podnět na zohlednění místních zájmů MČ Brno - Medlánky, a to na navrácení původní plochy W/v3 a rozšíření plochy B/r2 na úkor plochy C/v3. Městské části jsou dle Statutu města Brna oprávněny uplatňovat právo na místní samosprávu ve specifickém režimu prostřednictvím vyjádření k projednávaným územně plánovacím dokumentacím.

Na základě výsledků projednání byly místní zájmy městské části MČ Brno-Medlánky alespoň částečně zohledněny a Návrh pro 2. opakované veřejné projednání byl upraven.

Připomínce je vyhověno částečně, promítnutím požadavků na konkretizaci využití lokality Me-1 pro občanskou vybavenost do požadavků k řešení do vymezené ÚS-8.

### **Připomínka č.25**

#### **Vyhodnocení připomínky:**

V rámci podání je požadováno vymezení propojení mezi územím Technologického parku a průmyslovou zónou v Kuřimi.

Pro dokladování transparentnosti procesu vyhodnocení podání je uvedeno také mezitímní vyhodnocení z r. 2020:

Požadavku bylo v roce 2020 vyhověno částečně, protože: „Úkolem územního plánu je vytvářet územní podmínky pro možnost umístění záměrů, nikoliv zajistit „bezproblémovou“ realizaci všech záměrů a znát podrobné technické provedení jednotlivých úseků. Obecně územní plán stanovuje základní koncepci rozvoje území obce, ochrany jeho hodnot, jeho plošného a prostorového uspořádání, uspořádání krajiny a koncepci veřejné infrastruktury a stanovuje podmínky pro využití území. Nový Územní plán města Brna (ÚPmB) pracuje s méně podrobným měřítkem hlavního výkresu 1:10 000, než tomu je u současného (1:5000).

V rámci stanovení podmínek využití ploch v kap. 6.2. a kap. 6.3.3.10 závazné textové části je umožněno umístění cyklistické infrastruktury ve všech plochách s rozdílným způsobem využití. Z hlediska požadavku na zakreslení dalších propojení uvádíme, že v rámci cyklistické dopravy byl zvolen obecnější přístup.

Ve výkrese 2.2. Souhrnný výkres dopravy jsou vyznačeny „vybrané samostatné cyklotrasy“, kterými jsou zpřesněny záměry ze Zásad územního rozvoje Jihomoravského kraje. Ve výkresu odůvodnění O.6 Cyklistická doprava – schéma jsou k výše uvedenému jevu navíc vyznačeny „vybrané pouliční cyklotrasy“, které naznačují možná vybraná propojení území města, která však již nejsou závazná a je možné je operativně upravovat nebo dále doplňovat.

Obecně ve výkresu odůvodnění O.6 nejsou trasy vymezeny závazně a umístění jakýchkoliv cyklistických tras nebo stezek je možná v souvislosti s obecnými podmínkami uvedenými v kapitolách 6.1 až 6.5 Výroku ve všech plochách.“

Konečné vyhodnocení podání se vztahuje k výslednému řešení Návrhu nového ÚPmB:

Návrh Územního plánu města Brna pro opakované veřejné projednání (06/2021) byl upraven a požadované propojení cyklostezkou Technologický park - Kuřim bylo doplněno o tuto trasu do výkresu 2.2. a Odůvodnění.

Tímto je požadavek zohledněn.

### **Připomínka č.26**

#### **Vyhodnocení připomínky:**

*V dané věci uplatnila připomínku MČ Brno-Medlánky, pořizovatel požadavku vyhověl takto: Stávající zástavba RD ve východním konci ulice Turistická byla zahrnuta do stabilizované plochy městské zeleně Z - zámecký park- již v Konceptu nového ÚP. Existence stávající zástavby zahrnuté do jiné funkční plochy nestavební je ošetřena obecným regulativem a neznamená její vymístění a dotvoření celého území jako park.*

*Zástavba RD dotváří charakter území u křižovatky ulic Turistická a Hudcova a zasahuje území o rozloze cca 0,24 ha. Proto je možné pro zástavbu vymezit samostatnou stavební funkční plochu v souladu s požadavkem § 3 odst 1 vyhl. 501/2006 Sb., v platném znění.*

*Obdobně lze postupovat v případě zástavby komerčními objekty a v ulici Hudcova 2,2a, které zahrnují území o rozloze cca 0,31 ha.*

*Zpracovatel se na základě pokynu pořizovatele problematikou vymezení odpovídající stavební plochy pro zástavbu RD na ul. Turistická a zástavbu vybavenosti na ul. Hudcova znovu zabýval a –z pozice odborného garanta správnosti řešení– vymezil jednu stabilizovanou plochu smíšenou obytnou.*

*Ve výsledku je připomínce vyhověno.*

### **Připomínka č.27**

#### **Vyhodnocení připomínky:**

*V rámci podání je uvedeno konstatování podatele k Návrhu nového ÚPmB, které doplňuje některá výše uvedená podání bez dalšího nového konkrétního požadavku na jiné řešení. Proto nelze podání vyhovět více, než jak je uvedeno ve vyhodnocení výše.*



3211



mmb1es77393603

Adresát: Magistrát města Brna, Odbor územního plánování a rozvoje, Kounicova 67, 601 67

Podatel:

Jméno a příjmení:

datum narození:

Trvale bytem:

Jsem – nejsem\* vlastníkem nemovitosti v ploše dotčené navrhovanou změnou (uvést parcelní číslo pozemku nebo číslo popisné stavby nebo identifikaci bytové či nebytové jednotky)

..... v katastrálním území: .....

(\* nehodící se škrtněte)

~~NÁMÍTKA~~ – **PŘÍPOMÍNKA**\* proti Návrhu Územního plánu města Brna, jeho grafické i textové části

Vznáším ~~námítky~~ – připomínky označené níže křížkem:

MAGISTRÁT MĚSTA BRNA  
Odbor územního plánování a rozvoje

Došlo dne: 22-06-2020  
0266393

PRÍLOHA

- 1  Požadujeme zásadně redukovat navrhovaný rozsah záboru zemědělského půdního fondu a navrhované navýšení zastavěnosti v k. ú. Medláňky.
- 2 - 6  Požadujeme vypuštění plánovaných komunikací:
- o mezi Komínem (resp. Bystrčí) a Medláňkami se zaústěním do ulice Turistické (navržené jako veřejné prostranství se zábořem ploch polí a zahrádek v lokalitě u křížku pro budoucí silnici),
  - o mezi Medláňkami a Ivanovicemi od ulice V Újezdech pod kasárnami v Řečkovících (R/1),
  - o mezi Technologickým parkem (ul. Purkyňovou) a ulicí Hudcovou, ústící naproti ZŠ (Me/1).
- Požadujeme vypuštění plánovaných územních rezerv pro komunikace:
- o mezi ulicí Turistickou (od křížku) a ulicí Purkyňovou mezi Medláneckými kopci,
  - o mezi ulicí Turistickou a ulicí V Újezdech.
- 7  Nesouhlasíme s novým dopravním propojením mezi ulicemi V Újezdech a K Babě v rozvojové ploše Me-3.
- 8  Požadujeme změnit plánovanou výstavbu na polích mezi Medláňkami, Řečkovících a Ivanovicemi výhradně na méně intenzivní nízkopodlažní výstavbu do úrovně podlažnosti 2, ideálně výstavbu rodinných domů a jejich funkční komunikační napojení do území té městské části, kde je tato výstavba plánována. Požadujeme zásadní snížení intenzity využití území celých rozvojových ploch R-3 a Me-4 (méně obyvatel, méně pracovníků) a to také výrazným rozšířením ploch zeleně Z, kterých by mělo být násobně více, než je v lokalitě plánováno.
- 9  Požadujeme v rozvojové ploše Me-4 pod ulicí V Újezdech plochu V/a2 ponechat v navrhovaném umístění podél stávající komunikace, avšak její celkový rozsah zmenšit na rozsah dle stávajícího ÚP tak, aby tato plocha začínala až za křižovatkou s ulicí Nadační; ve zbývající ploše vymezit plochu zeleně Z.
- 10  Požadujeme novou výstavbu v rozvojové ploše Me-4 podmínit prověřením v rámci územní studie s ohledem na přilehlou rekreačně sportovní oblast a zachování plnohodnotného prostupu do této oblasti.
- 11  Požadujeme zásadní snížení intenzity využití území Geofyziky a Medlánecké cihelny v rozvojové ploše R-8 (méně obyvatel, méně pracovníků), aby byl rozvoj těchto lokalit únosný pro stávající infrastrukturu Medlánek.
- 12  Požadujeme mezi veřejně prospěšné stavby zahrnout také komunikační propojení mezi ulicemi Renčova a Terezy Novákové pro odlehčení dopravy z Duhových Polí.
- 13  Požadujeme vypuštění územní rezervy pro bydlení v zahradách a polích v lokalitě B-6 při ulici Turistické a Výcházkové a vypuštění územní rezervy pro bydlení pod ulicí V Újezdech B-7.
- 14  Požadujeme zachovat stávající stabilizovanou plochu vysazeného a vzrostlého biokoridoru kolem Medláneckého potoka jako plochu Územního systému ekologické stability (ÚSES) – biokoridor - a dle reálného stavu masivních výsadeb kolem polní cesty na pozemku p. č. 1818 v k. ú. Medláňky vymezit plochu krajinné zeleně K.
- 15  Požadujeme v rámci katastru Medlánek vyčlenit funkční plochy na městských pozemcích pro domov pro seniory, sběrné středisko separovaného odpadu, školství a sport.
- 16  Požadujeme změnit pobytovou louku kolem tzv. Žebětínské cesty v prodloužení ulice Žebětínek (p. č. 1811 v k. ú. Medláňky) ze zemědělské plochy A na plochu krajinné zeleně K.
- 17  Požadujeme zachovat stávající prostup územím mezi ulicemi Turistickou a Výcházkovou a pozemky p. č. 1033/1 a 1033/12 v k. ú. Medláňky definovat dle reálného stavu jako zeleň Z, tzn. neměnit na zahrady I.

- 18
 Požadujeme plochu vedle stromové kaple na pozemku p. č. 1353 v k. ú. Medláanky vymezit pro vzpomínkový háj s možností pohřbívání ke kořenům jako plochu V/x/h.
 18
- 19
 Požadujeme změnit pozemky dostupné jen cestou kolem medláneckého rybníka (p. č. 994/1, 1000/11 a další související pozemky v k. ú. Medláanky, které byly dříve plochami H) z ploch bydlení B na plochy zeleně Z nebo K nebo plochy vodní a vodohospodářské H, jak je tomu dosud.
 19
- 20
 Požadujeme plochu části městských pozemků při ul. Rysova p. č. 985/1 a 985/19 v k. ú. Medláanky, kde se nachází zahrada MŠ a veřejná zeleň, ponechat jako plochy zeleně Z; v případě trvání požadavku na doplnění zástavby změnit na plochu veřejné vybavenosti V pro možnost vybudování domova pro seniory.
 20
- 21
 Požadujeme změnit pozemky plánované historicky jako rezerva pro novou radnici u kruhového objezdu (p. č. 985/21 a přiléhající části pozemků p. č. 985/1 a 985/2 v k. ú. Medláanky) z plochy bydlení B/r2 na plochu veřejné vybavenosti V/r2).
 21
- 22
 Požadujeme plochu mezi městským bytovým domem Jabloňová 22-28 a ulicí Kuřimskou ponechat plochy dle stávajícího ÚP jako zeleň Z, tzn. neměnit na bydlení B.
 22
- 23
 V lokalitě Technoparku v rozvojové ploše Me-1 požadujeme zredukovat navrhované plochy bydlení za parkem ve prospěch ploch zeleně, a to alespoň v rozsahu, jak s nimi počítal stávající územní plán, požadujeme v souladu se stávajícím ÚP zachovat pruh zeleně pro rozšíření Zámeckého parku směrem k budoucí zastávce tramvaje a dále jej prodloužit podél budoucí tramvajové trati Me/31 celou lokalitou Technoparku a v jejím sousedství vést plochu pro vybudování stezky pro pěší a cyklisty pro zajištění prostupnosti území z Medlánek do Králova Pole.
 23
- 24
 V lokalitě Technoparku v rozvojové ploše Me-1 dále požadujeme navýšení ploch zeleně alespoň na úroveň stávajícího ÚP, dále požadujeme v části této lokality blíže k Medláankám pamatovat i na veřejnou vybavenost v podobě školství, hřišť a sportovišť, aby noví obyvatelé i zaměstnanci nezhoršili již tak nedostatečnou kapacitu stávající veřejné vybavenosti v Medláankách (MŠ, ZŠ, centrum volného času, dětská hřiště, sportoviště). Požadujeme v dostupné vzdálenosti od ZŠ plochu pro sport S pro vybudování tělocvičny či malé sportovní haly, kterou by mohly využívat na tělocvik i děti základní školy, jejíž tělocvična je za hranou kapacity a brání případnému navýšení počtu žáků.
 24
- 25
 Požadujeme zahrnout cyklostezku spojující Technopark a Průmyslovou zónu v Kuřimi kolem kasáren v Řečkovících, Ivanovici a Českou.
 25
- 26
 Požadujeme respektovat reálný stav využití území a v lokalitě Zámeckého parku vymezit plochy zastavěné rodinnými domy jako plochy bydlení B/r1 a plochu pod zámekem jako plochu smíšenou obytnou C a v lokalitě Medláneckého kopce a jeho úpatí vymezit plochy zahrad I.
 26

Dále doplňuji:

NÁVRH ÚZEMNÍHO PLÁNU LIKVIDUJE JEDNU Z NEJSPĚKOVĚJŠÍCH  
 A Z HLEDISKA OVRZOVÉ NEJLEPŠÍ ČÁST MĚSTA BRNA,  
 KTERÁ JE OBCANŮ BLÍZKÉHO A ŠIRŠÍHO OKOLÍ VYUŽÍVALA  
 K REKREACI, PROCHAŇKÁNÍ A SPORTU.  
 PRAKODICE N DOTČENÉ OBLASTI VLASTNÍ RODINNÝ DŮM.

Co se týká odůvodnění mé připomínky/námítky, plně odkazuji na stanovisko MČ Brno-Medláanky k Návrhu Územního plánu města Brna.

ZANEZTE TOMU PROSÍM PD

19.6.2020

V Brně dne .....

Podpis ...



## **MMB/0266393/2020**

### **Připomínka č.1**

#### **Vyhodnocení připomínky:**

*Předmětné území Medlánek má být dle dohody o vypořádání stanoviska Ministerstva životního prostředí (MŽP ČR) ke Konceptu ÚPmB ze dne 22.6.2017 z hlediska záboru ZPF řešeno dle varianty II. Konceptu ÚPmB s požadavkem na převedení rozvojové lokality Me-7 v rozsahu var. I Konceptu ÚPmB do územní rezervy pro bydlení (v Návrhu ÚPmB územní rezerva B-6) a dle podnětu samosprávy rozvojovou lokalitu Me-8 východně od komunikačního propojení řešit v rozsahu dle var. III (v Návrhu ÚPmB rozvojová lokalita Me-4) a západně od komunikačního propojení zařadit do územní rezervy pro bydlení v rozsahu dle var. II. (v Návrhu ÚPmB část územní rezervy B-7). V bezprostředním okolí měla být navazující rozvojová lokalita v MČ Brno-Řečkovice a Mokrá hora R-3 řešena obdobným způsobem - východně od komunikačního propojení rozvoj území dle var. III Konceptu ÚPmB (v Návrhu ÚPmB rozvojová lokalita R-3), západně od komunikace územní rezerva pro bydlení v rozsahu dle var. II. (v Návrhu ÚPmB část územní rezervy B-7). Tato dohodnutá řešení jsou součástí Pokynů pro vypracování Návrhu ÚPmB, které schválilo Zastupitelstvo města Brna usnesením č. ZM7/3871 na zasedání konaném dne 19. 6. 2018 (dále jen "Pokyny"). Návrhem ÚPmB jsou tak v daném území zcela naplněny Pokyny pro vypracování Návrhu ÚPmB a dotčený orgán MŽP ČR v této fázi pořizované dokumentace plně souhlasí s předloženým řešením Návrhu ÚPmB z hlediska záboru ZPF v k.ú. Medlánky, a proto není důvodné předmětné řešení měnit.*

*Uvádíme také, že územní rozvoj v ose Medlánky – Řečkovice – Ivanovice vyplývá ze Zadání, které je tímto způsobem konzistentně naplňováno. Tento rozvoj souvisí s trasováním D43 a předmětné územní rezervy bude možné aktivovat (převést do návrhu) pouze v případě, že bude na úrovni ZÚR JMK rozhodnuto o výsledné variantě řešení D43 na území města. Při návrhu řešení pak musí být zohledněny a zapracovány i případné další dopady a souvislosti, které nyní nelze dopředu předjímat.*

*Ovšem je nutné uvést, že v k.ú. Medlánky téměř nedochází v Návrhu ÚPmB k vymezení nových zastavitelných (návrhových) ploch oproti platnému ÚPmB, vyjma zastavitelných ploch na východní straně prodloužené ulice V Újezdech.*

*Nicméně na základě rozhodnutí Rady města Brna (RMB), které přijala na schůzi RMB č.R8/127 zahájené dne 20.1.2021 s pokračováním dne 25.1.2021, uplatnil určený zastupitel, radní pro územní plánování RNDr. Filip Chvátal, PhD. u pořizovatele připravovaného Územního plánu města Brna – Odboru územního plánování a rozvoje MMB, ve smyslu § 53 odst. (1) zákona č. 183/2006 sb., o územním plánování a stavebním řádu, ve znění pozdějších předpisů, podnět, aby vyhodnocení výsledků projednání dokončil v souladu s doporučením RMB. RMB doporučila řešení u problematických oblastí rozvoje města stěžejního charakteru. u předmětné územní rezervy B-6 a B-7 následujícím způsobem:*

*„Vzhledem k tomu, že došlo na úrovni ZÚR JMK k rozhodnutí o umístění koridoru komunikace R-43 na území města Brna, je možné učinit rozhodnutí a aktivovat územní rezervy tj. územní rezervy převést zpět do zastavitelných ploch dle projednané a vybrané varianty Konceptu ÚPmB či dílčích úprav. Aktivaci územních rezerv převedením do zastavitelných ploch však nelze v úpravě Návrhu ÚPmB před opakovaným veřejným projednáním doporučit, ale až po první aktualizaci nového ÚPmB v rámci Zprávy o uplatňování ÚPmB, případně samostatnou změnou nového ÚPmB. V Návrhu ÚPmB by tak byly územní rezervy ponechány vyjma těch, kde je na základě výsledků projednání doporučeno jejich vypuštění (např. právě předmětná B-6 a B-7)“.*

*Na základě výše uvedeného pořizovatel dává pokyn územní rezervu B-6 a B-7 z návrhu ÚPmB vypustit v souladu s podnětem určeného zastupitele.*

## **Připomínka č.2**

### **Vyhodnocení připomínky:**

Tangenciální propojení městských částí Brno-Komín a Brno - Bystrc s MČ Brno-Medlánky je dlouhodobě sledované už v platném ÚPmB, pro které je zde vymezena plocha komunikací a prostranství místního významu s navazující plochou krajinné zeleně pro možnost umístění stromořadí či jiného krajinného prvku v rekreačně využívaném území. V Návrhu nového ÚPmB se rovněž v kontinuitě se stávajícím ÚPmB vymezuje plocha veřejného prostranství, která kopíruje stávající zpevněnou cestu vedoucí přes předmětné území (agreguje částečně i návrhovou plochu krajinné zeleně KV ze stávajícího ÚPmB, což je dáno měřítkem nového ÚPmB) a která vytváří podmínky pro žádoucí prostupnost územím. Z hlediska koncepce uspořádání dopravy slouží tato plocha pro vedení samostatné cyklotrasy. Zajišťuje dopravní obsluhu pro rozvojovou část brněnské ZOO ze strany Brna-Bystrce a stabilizovaného areálu Pily ČR, dále pak stabilizovaného areálu Policie ČR a medláneckého letiště ze strany Brna-Medlánek. Převážná část území je však určena pro nestavební využití, které negeneruje dopravní zatížení. Koridor již v současné době plní funkci obsluhy navazujících pozemků a jeho vymezení je nezbytné. Jeho šířka neznamená „výstavbu“ komunikace v celé šíři, ale umožňuje „kultivaci“ nevyhovujícího stavu a doplnění např. oboustranného stromořadí a zvýšení kvality prostupnosti pro pěší a cyklisty. To, jakým způsobem bude upraven provoz na tomto propojení nebo případně rozdělení na provozně nezávislé úseky není předmětem řešení územního plánu, ale úpravy organizace dopravy, která stanoví podmínky provozu, případně zamezí průjezdu nebo omezí některé nežádoucí pohyby.

Na základě rozhodnutí Rady města Brna (RMB) konané na schůzi RMB č.R8/127 zahájené dne 20.1.2021 s pokračováním dne 25.1.2021, uplatnil určený zastupitel, radní pro územní plánování RNDr. Filip Chvátal, PhD. u pořizovatele připravovaného Územního plánu města Brna – Odboru územního plánování a rozvoje MMB, ve smyslu § 53 odst. (1) zákona č. 183/2006 sb., o územním plánování a stavebním řádu, ve znění pozdějších předpisů, podnět, aby vyhodnocení výsledků projednání dokončil v souladu s doporučením RMB. Co se týče problematické oblasti rozvoje města RMB doporučila komunikační propojení Komín - Medlánky řešit jako návrhovou plochu veřejného prostranství O s tím, že část tohoto koridoru v prostoru od odbočky k rozvojové ploše ZOO k areálu Policie ČR bude stabilizován v rozsahu platného ÚPmB (bez integrace plochy zeleně).

## **Připomínka č.3**

### **Vyhodnocení připomínky:**

V rámci podání je vysloven požadavek na vypuštění komunikačního propojení mezi Medláncami a Ivanovicemi, od ulice V Újezdech, označeným ve výkrese 2.2 jako R/1.

Vyhodnocení z r. 2020:

„Záměr R/1 má přímou souvislost s rozvojem MČ Brno-Řečkovice a MČ Brno-Ivanovice a tento záměr nelze vypustit, ale jeho podoba dozná změn.

V upraveném návrhu budou doplněny plochy rozvoje na k.ú. Ivanovice a záměr R/1 nebude propojován na k.ú. Medlánky a bude veden v koridoru ulice Terezy Novákové (záměr R/31).“

Pro dokladování transparentnosti procesu vyhodnocení podání a pro úplnost uvádíme, že v předmětném území došlo ke změně. Ve výsledném řešení Návrhu nového ÚPmB byla poloha záměru R/1 upravena a záměr je připojen na ulici Žilkovu v MČ Brno-Řečkovice a Mokrý Hora. S územím MČ Brno-Medlánky není propojen.

Tato změna však nemá vliv na podstatu vyhodnocení požadavku podatele.

## **Připomínka č.4**

### **Vyhodnocení připomínky:**

V rámci podání je požadováno vypuštění plánované komunikace mezi Technologickým parkem (ul. Purkyňovou a ulicí Hudcovou, ústící naproti ZŠ (záměr Me/1).

Pro dokladování transparentnosti procesu vyhodnocení podání je uvedeno také mezitímní vyhodnocení z r. 2020:

Požadavku nebylo v roce 2020 vyhověno, protože: „ÚPmB vymezuje doplnění komunikaci sběrného významu Me/1 z ul. Purkyňova do ul. Hudcova, která je nezbytná pro rozvoj lokality Technologický park Me-1. Společně s další komunikační sítí v navazujícím území doplňuje dopravní skelet pro odvedení dopravy z této části území.“

Konečné vyhodnocení podání se vztahuje k výslednému řešení Návrhu nového ÚPmB: Návrh Územního plánu města Brna pro opakované veřejné projednání (06/2021) byl upraven. Záměr Me/1 byl přetrasován do souběžné polohy s ulicí Hradeckou. Do ulice Hudcovy naproti ZŠ tedy není připojen.

Tímto je požadavek zohledněn.

## **Připomínka č.5**

### **Vyhodnocení připomínky:**

Návrh ÚPmB vymezuje O-6 jako územní rezervu k prověření možnosti napojení lokality bydlení vymezené v územní rezervě B-6 na komunikační síť ve směru Medlánský park (Technologický park)– Hudcova – Řečkovice – Ivanovice tak, aby byl přiměřeně doplněn chybějící dopravní skelet, přičemž je možné aktivovat územní rezervu pouze v případě, že bude na úrovni ZÚR JMK rozhodnuto o trasování D43 na území města Brna.

Nicméně na základě rozhodnutí Rady města Brna (RMB), které přijala na schůzi RMB č.R8/127 zahájené dne 20.1.2021 s pokračováním dne 25.1.2021, uplatnil určený zastupitel, radní pro územní plánování RNDr. Filip Chvátal, PhD. u pořizovatele připravovaného Územního plánu města Brna – Odboru územního plánování a rozvoje MMB, ve smyslu § 53 odst. (1) zákona č. 183/2006 sb., o územním plánování a stavebním řádu, ve znění pozdějších předpisů, podnět, aby vyhodnocení výsledků projednání dokončil v souladu s doporučením RMB. RMB doporučila řešení u problematických oblastí rozvoje města stěžejního charakteru. u předmětné územní rezervy O-6 následujícím způsobem:

„Vzhledem k tomu, že došlo na úrovni ZÚR JMK k rozhodnutí o umístění koridoru komunikace R-43 na území města Brna, je možné učinit rozhodnutí a aktivovat územní rezervy tj. územní rezervy převést zpět do zastavitelných ploch dle projednané a vybrané varianty Konceptu ÚPmB či dílčích úprav. Aktivaci územních rezerv převedením do zastavitelných ploch však nelze v úpravě Návrhu ÚPmB před opakovaným veřejným projednáním doporučit, ale až po první aktualizaci nového ÚPmB v rámci Zprávy o uplatňování ÚPmB, případně samostatnou změnou nového ÚPmB. V Návrhu ÚPmB by tak byly územní rezervy ponechány vyjma těch, kde je na základě výsledků projednání doporučeno jejich vypuštění.

Vzhledem k nesouhlasu s původním vedením územní rezervy O-5 a výše uvedenému doporučení RMB na vypuštění koridoru územní rezervy O-6 a O-5 centrem Medlánek byla následně naznačena možnost změny jejího trasování. Jejich úpravu však nebylo možné z časových důvodů prověřit v potřebné podrobnosti a s podrobnějším vyhodnocením dopadů a vlivů na území.

Aby bylo možné podrobněji prověřit toto území jednak z hlediska koncepce dopravy (Odboru dopravy MMB) a z hlediska územních dopadů (Odboru územního plánování a rozvoje MMB), bylo z pozice pořizovatele rozhodnuto o potřebě jejího dalšího vymezení.

Z tohoto důvodu bude územní rezerva O-6 v Návrhu ponechána beze změny a územní rezerva O-5 bude upravena do koridoru v návaznosti od územní rezervy O-6 po propojení se záměrem R/1.

Závěrem uvádíme, že vzhledem k tomu, že se jedná pouze o územní rezervy, tak aktuálně nedochází k žádné změně ÚPmB v souvislosti s těmito dopravními koridory. Po zpracování podrobnějších prověřovacích studií budou vyhodnoceny dopady do území a až následně na základě doporučení bude rozhodnuto o těchto územních rezervách a případném konkrétním vedení tohoto komunikačního propojení.

## **Připomínka č.6**

### **Vyhodnocení připomínky:**

Návrh ÚPmB vymezuje O-5 centrem Medlánek jako územní rezervu k prověření možnosti napojení lokality bydlení vymezené v územní rezervě B-6 na komunikační síť ve směru Medlánky (Technologický park)– Hudcova – Řečkovice – Ivanovice tak, aby byl přiměřeně doplněn chybějící dopravní skelet.

Dále viz odůvodnění náky č.5

## **Připomínka č.7**

### **Vyhodnocení připomínky:**

V rámci podání je požadováno zrušení dopravního propojení mezi ulicemi V Újezdech a K Babě v rozvojové ploše Me-3.

Původní vyhodnocení z r. 2020:

„Komunikace v ulici V Újezdech je vymezena plochou dopravní infrastruktury D, komunikace v ulici K Babě je vyznačeno plochou veřejného prostranství. Rozvojová lokalita Me-3 není s ulicí V Újezdech přímo propojena. Přímé propojení je možné v rámci obecných podmínek využití území, ovšem vzhledem k realizované zástavbě je obtížně realizovatelné a nevhodné. V rámci prostupnosti území je vhodné do karty lokality doplnit podmínku propojení pouze pro pěší a cyklisty.“

Pro dokladování transparentnosti procesu vyhodnocení podání a pro úplnost uvádíme, že v předmětném území došlo ke změně. Ve výsledném řešení Návrhu nového ÚPmB byla poloha záměru R/1 upravena a na k.ú. Medlánky již není vymezen. Komunikace v ulici V Újezdech již není vymezena plochou dopravní infrastruktury D, ale plochou veřejných prostranství. V kartě rozvojové lokality Me-3 je doplněna podmínka zajištění prostupu územím pro pěší a cyklisty.

Tato změna však nemá vliv na podstatu původního vyhodnocení podání.

## **Připomínka č.8**

### **Vyhodnocení připomínky:**

Podatel požaduje změnit plánovanou výstavbu na polích mezi Medláňkami, Řečkovicemi a Ivanovicemi (rozvojové lokality R-3 a Me-4) výhradně na méně intenzivní nízkopodlažní zástavbu, případně požaduje významné rozšíření ploch zeleně.

Rozvojová lokalita Me-4 bude na základě doporučení samosprávy města k vypořádání námitek a připomínek doručených k projednanému Návrhu nového ÚP upravena následovně: Návrhové stavební plochy bydlení (B) a smíšená obytná (C) budou vymezeny jako plocha zemědělská (A). Zůstane tak zachováno stávající funkční využití dle platného ÚPmB – pro zemědělský půdní fond. Původně vymezená plocha městské zeleně pro nový park nebude vymezena. Rozvojová lokalita Me-4 bude zredukována a zůstane pouze jižní část s návrhovými plochami pro veřejnou vybavenost (V).

Rozvojová lokalita R-3 měla původně zůstat bez úprav. Věcný obsah připomínky k rozvojové lokalitě R-3 byl však uplatněn opakovaně při 1. opakovaném veřejném projednání. Podnět na změnu regulativu u předmětné plochy B/k3 na B/r2 podala mimo jiné MČ Brno-Řečkovice a Mokrý Hora. Určený zastupitel RNDr. Filip Chvátal, PhD. dle § 53 odst. (1) stavebního zákona uplatnil v procesu vyhodnocování výsledků projednání dopisem č.j. MMB/0477610/2021 ze dne 13.9.2021 na základě doporučení RMB R8/168 konané dne 1.9.2021 podnět na zohlednění místních zájmů MČ Brno-Řečkovice a Mokrý Hora a to u plochy bydlení v lokalitě Díly (mezi areálem kasáren a zástavbou v ul. Žilkova) snížit výšku zástavby na 2; tj. na místo uvedené B/k3 změnit regulativ na B/r2. Městské části jsou dle Statutu města Brna oprávněny uplatňovat právo na místní samosprávu ve specifickém režimu prostřednictvím vyjádření k projednávaným územně plánovacím dokumentacím.

Na základě výsledků projednání byly místní zájmy městské části Brno-Řečkovice zohledněny a Návrh pro druhé veřejné opakované projednání bude upraven (u předmětné plochy dojde ke změně regulativu z B/k3 na B/r2 a k vymezení plochy smíšené obytné C/k3 podél budoucí městské třídy). Touto úpravou je částečně reagováno také na požadavek podatele.

*V rámci předmětné lokality je v aktuálním návrhu ÚPmB samostatně vymezena jedna plocha městské zeleně a o dalších se neuvažuje. Platí však to, že u ploch bydlení i ploch smíšených obytných je dle regulativu povinnost dodržet minimální plochu zeleně v rozsahu 30 % pro disponibilní pozemky stavebního záměru. Zeleň tedy musí být, jak požaduje podatel, výraznou součástí ploch C.*

### **Připomínka č.9**

#### **Vyhodnocení připomínky:**

*Plochy pro veřejnou vybavenost v rozvojové lokalitě Me-4 jsou určeny pro výstavbu MŠ. V dotčeném území se vyskytují převážně plochy bydlení. Rozvojová lokalita proto řeší doplnění ploch veřejné vybavenosti na severním okraji MČ Medlánky, které navážou na přírodně rekreační území kolem Medláneckého rybníka. MČ Medlánky dlouhodobě postrádá novou mateřskou školu, část plochy pro veřejnou vybavenost je proto vhodné využít právě tímto účelem. Z toho důvodu je vhodné ponechat pro ni vymezené plochy.*

### **Připomínka č.10**

#### **Vyhodnocení připomínky:**

*Požadujete pro rozvojovou lokalitu Me-4 podmínku prověření územní studii. Jako důvod uvádíte především prostup do sousedících rekreačních a sportovních oblastí.*

*Podmínka tohoto prostupu je uvedena v kartě lokalit, nemůže být tedy opomenuta. Územní studie se předepisuje zpravidla ve větších rozvojových plochách pro řešení vybraných problémů, případně pro variantní řešení. Na své náklady může územní studii zpracovat také ten, který změnu v území inicioval a realizuje ji. Plocha této lokality je však pro zadání samostatné územní studie příliš malá a okruh problémů příliš omezený na to, aby se nová výstavba ÚS podmiňovala.*

*Rozvojová lokalita Me-4 byla téměř celá zrušena.*

### **Připomínka č.11**

#### **Vyhodnocení připomínky:**

*Pro lokalitu R-8 požadujete zásadní snížení intenzity využití území. Uprostřed stabilizovaných ploch pro bydlení se nachází zahrádkářská kolonie, nevyužívané objekty a výšková stavba bývalé Geofyziky. Návrh nového ÚP počítá s využitím zahrádek pro plochu veřejné městské zeleně, která může plnit i funkci veřejného prostranství. Zbytek ploch je určený pro bydlení nebo jako plocha smíšená obytná s volnou zástavbou s výškovou úrovní v/3 (6-16 m). Toto je nejnižší možná výšková úroveň vhodná pro městskou zástavbu, obytná sídliště a areály. Nižší zástavba s nižší intenzitou osídlení 1 nebo 2 je vhodná pro rezidenční nízkopodlažní zástavbu, tedy samostatné nebo řadové rodinné domy. Nově navrhovaná zástavba bude navazovat svým charakterem spíše na zástavbu mezi ulicemi Podpěrova a Jabloňová také s výškovou úrovní v/3. Větší výšková úroveň v/5 je navržena pouze pro stávající výškovou budovu Geofyziky. Snižování výškové úrovně zástavby pod úroveň 3 a s tím snižování intenzity využití území není možné. Výšková úroveň 3 je pro volnou bytovou zástavbu nejnižší možná, nižší zástavba rodinnými domy (rezidenční zástavba) v lokalitě není vhodná.*

### **Připomínka č.12**

#### **Vyhodnocení připomínky:**

*V rámci připomínky je požadavek na vymezení propojení ulice Renčovy a Terezy Novákové formou veřejně prospěšných staveb.*

*Ve výkresu 2.2 Souhrnný výkres dopravy a 3.0 Veřejně prospěšných staveb jsou vymezeny plochou dopravní infrastruktury D prvky systému komunikací, tvořící základní komunikační systém města Brna (komunikace sběrné, nadsběrné, rychlostní a dálnice).*

*Komunikace, které jsou vymezeny plochou veřejných prostranství jsou součástí místní sítě a zajišťují doplňkové propojení v rámci městské části. Tímto způsobem je vyznačeno i propojení Renčova – Terezy Novákové.*

Z hlediska nastavených principů vyznačení prvků (viz výše) nelze požadavku na doplnění vymezení propojení Renčova – Terezy Novákové ve výkresu 2.2 a 3.0 vyhovět, protože se jedná především o síť obslužných komunikací vymezených plochou veřejných prostranství.

### **Připomínka č.13**

#### **Vyhodnocení připomínky:**

Předmětem připomínky je požadavek na vypuštění územních rezerv pro bydlení B-6 a B-7. Předmětné území Medlánek má být dle dohody o vypořádání stanoviska Ministerstva životního prostředí (MŽP ČR) ke Konceptu ÚPmB ze dne 22.6.2017 z hlediska záboru ZPF řešeno dle varianty II. Konceptu ÚPmB s požadavkem na převedení rozvojové lokality Me-7 v rozsahu var. I Konceptu ÚPmB do územní rezervy pro bydlení (v Návrhu ÚPmB územní rezerva B-6) a dle podnětu samosprávy rozvojovou lokalitu Me-8 východně od komunikačního propojení řešit v rozsahu dle var. III (v Návrhu ÚPmB rozvojová lokalita Me-4) a západně od komunikačního propojení zařadit do územní rezervy pro bydlení v rozsahu dle var. II. (v Návrhu ÚPmB část územní rezervy B-7). V bezprostředním okolí měla být navazující rozvojová lokalita v MČ Brno-Řečkovice a Mokrá hora R-3 řešena obdobným způsobem - východně od komunikačního propojení rozvoj území dle var. III Konceptu ÚPmB (v Návrhu ÚPmB rozvojová lokalita R-3), západně od komunikace územní rezerva pro bydlení v rozsahu dle var. II. (v Návrhu ÚPmB část územní rezervy B-7). Tato dohodnutá řešení jsou součástí Pokynů pro vypracování Návrhu ÚPmB, které schválilo Zastupitelstvo města Brna usnesením č. ZM7/3871 na zasedání konaném dne 19. 6. 2018 (dále jen "Pokyny"). Návrhem ÚPmB jsou tak v daném území zcela naplněny Pokyny pro vypracování Návrhu ÚPmB a dotčený orgán MŽP ČR v této fázi pořizované dokumentace plně souhlasí s předloženým řešením Návrhu ÚPmB z hlediska záboru ZPF v k.ú. Medlánský, a proto není důvodné předmětné řešení měnit.

Uvádíme také, že územní rozvoj v ose Medlánský – Řečkovice – Ivanovice vyplývá ze Zadání, které je tímto způsobem konzistentně naplňováno. Tento rozvoj souvisí s trasováním D43 a předmětné územní rezervy bude možné aktivovat (převést do návrhu) pouze v případě, že bude na úrovni ZÚR JMK rozhodnuto o výsledné variantě řešení D43 na území města. Při návrhu řešení pak musí být zohledněny a zapracovány i případné další dopady a souvislosti, které nyní nelze dopředu předjímat.

Ovšem je nutné uvést, že v k.ú. Medlánský téměř nedochází v Návrhu ÚPmB k vymezení nových zastavitelných (návrhových) ploch oproti platnému ÚPmB, vyjma zastavitelných ploch na východní straně prodloužené ulice V Újezdech.

Nicméně na základě rozhodnutí Rady města Brna (RMB), které přijala na schůzi RMB č.R8/127 zahájené dne 20.1.2021 s pokračováním dne 25.1.2021, uplatnil určený zastupitel, radní pro územní plánování RNDr. Filip Chvátal, PhD. u pořizovatele připravovaného Územního plánu města Brna – Odboru územního plánování a rozvoje MMB, ve smyslu § 53 odst. (1) zákona č. 183/2006 sb., o územním plánování a stavebním řádu, ve znění pozdějších předpisů, podnět, aby vyhodnocení výsledků projednání dokončil v souladu s doporučením RMB. RMB doporučila řešení u problematických oblastí rozvoje města stěžejního charakteru. u předmětné územní rezervy B-6 a B-7 následujícím způsobem:

„Vzhledem k tomu, že došlo na úrovni ZÚR JMK k rozhodnutí o umístění koridoru komunikace R-43 na území města Brna, je možné učinit rozhodnutí a aktivovat územní rezervy tj. územní rezervy převést zpět do zastavitelných ploch dle projednané a vybrané varianty Konceptu ÚPmB či dílčích úprav. Aktivaci územních rezerv převedením do zastavitelných ploch však nelze v úpravě Návrhu ÚPmB před opakovaným veřejným projednáním doporučit, ale až po první aktualizaci nového ÚPmB v rámci Zprávy o uplatňování ÚPmB, případně samostatnou změnou nového ÚPmB. V Návrhu ÚPmB by tak byly územní rezervy ponechány vyjma těch, kde je na základě výsledků projednání doporučeno jejich vypuštění.

Na základě výše uvedeného pořizovatel dává pokyn územní rezervu B-6 a B-7 z návrhu ÚPmB vypustit v souladu s podnětem určeného zastupitele.



### **Připomínka č.14**

#### **Vyhodnocení připomínky:**

Vymezení územního systému ekologické stability (ÚSES) je v Návrhu ÚPmB v souladu s odborným oborovým dokumentem – plánem ÚSES, který je nezbytným podkladem pro vymezení ÚSES v ÚPD. Dle plánu ÚSES jsou v předmětné lokalitě vymezeny interakční prvky, které nahrazují lokální biokoridor ve dně údolí Medláneckého potoka nad Medláňkami vymezený v platném ÚPmB. K hlavním důvodům nahrazení předmětného biokoridoru interakčními prvky patří jeho nízký biogeografický význam bez možnosti začlenění do ucelené hydrofilní větve místního ÚSES s vymezením funkčně odpovídajících biocenter.

Pro informaci uvádíme, že interakční prvek je obecně doplňkovou skladebnou částí lokálního ÚSES, která posiluje interakci ekologicky stabilnějších a méně stabilních ekosystémů, a tím ty méně stabilní pomáhá stabilizovat. Konkrétně zprostředkovává příznivé působení lokálních (místních) biocenter a biokoridorů na okolní, ekologicky méně stabilní krajinu. Skutečnost, že jde o doplňkové skladebné části místního ÚSES, znamená, že představují doplněk k vymezení biocenter a biokoridorů a není až tak podstatná jejich funkce pro ochranu přirozeného genofondu. Vymezování interakčních prvků není na rozdíl od biocenter a biokoridorů nikterak vázáno na biogeografické členění krajiny, a naopak daleko více vychází z aktuálního stavu krajiny. Návrh soustavy interakčních prvků má v zásadě doporučující charakter a nemá zákonnou podporu.

Ve vztahu k územnímu plánu jsou interakční prvky obecně "podměrečnou" kategorií, tj. takovou kategorií prvků, jejichž vymezení je pod rozlišovací možností územního plánu a povinnost jeho vymezení ani nevyplývá z právních předpisů. Nicméně o existenci interakčních prvků či o existenci jejich návrhu by měl mít zpracovatel územně plánovací dokumentace povědomí, aby svým řešením zbytečně funkční prvky nelikvidoval a u dosud neexistujících či nedostatečně funkčních neznemožnil provedení navržených opatření.

Na základě uvedeného je zřejmý důvod, pro který v dané lokalitě není v Návrhu ÚPmB vymezena a ani není vhodné vymezovat skladebnou část ÚSES – lokální biokoridor. Nicméně zpracovatel svým návrhem – vymezením příslušných ploch návrhové zeleně v předmětné lokalitě zajistil další existenci a funkčnost daných interakčních prvků.

V případě pozemku p.č. 1818 k.ú. Medláňky uvádíme, že by se jeho vymezením jako samostatné plochy krajinné zeleně vytvořila podměrečná plocha, která nemá zákonné ani koncepční opodstatnění, protože předmětné krajinnotvorné prvky s ekologicko-stabilizační a také estetickou funkcí v podobě aleje jsou přirozenou součástí mimoprodukčních funkcí zemědělské plochy (viz Odůvodnění Návrhu ÚPmB). Pro informaci ještě uvádíme, že na základě požadavku a dohody s dotčeným orgánem Odborem životního prostředí Magistrátu města Brna, bude do závazné textové části doplněna regulace zajišťující větší a zřejmější ochranu výše uvedených krajinnotvorných prvků. V souvislosti s plánovanou budoucí urbanizací území není vymezení ploch krajinné zeleně žádoucí; vymezení těchto ploch má význam ve volné krajině.

### **Připomínka č.15**

#### **Vyhodnocení připomínky:**

Objekty a plochy pro plnění funkce veřejné vybavenosti a sportu mohou být připuštěny i v plochách pro bydlení B nebo smíšených obytných C.

Sběrná střediska odpadů nejsou vzhledem ke svému charakteru a rozloze v územním plánu vymezena. Umístění sběrných středisek odpadů statutárního města Brna je přípustné v plochách bydlení, smíšených obytných, komerční vybavenosti, nákupních a zábavních center a zvláštních areálů, výroby a skladování, lehké výroby, podmíněně přípustné v plochách technické infrastruktury, dopravní infrastruktury a na veřejném prostranství, pokud toto umístění nenaruší jejich funkci.

Připomínce je vyhověno jiným způsobem.

### **Připomínka č.16**

#### **Vyhodnocení připomínky:**

Skutečný způsob využití předmětného pozemku, tj. pobytová louka s ekologickou, komunikační a rekreační funkcí je realizovatelný a přípustný i v rámci plochy zemědělské, a to zejména z důvodu, že plní mimoprodukční funkce zemědělské plochy. Dané využití je také v souladu s § 18 odst. (5) stavebního zákona, jehož záměry Návrh ÚPmB z důvodu veřejného zájmu nevylučuje.

Nicméně vzhledem k tomu, že je předmětný pozemek ve vlastnictví Statutárního města Brna, jeho grafická čitelnost je v měřítku zpracování nového ÚPmB, skutečné využití nejlépe reflektuje právě plocha krajinné zeleně a pozemek nebude tvořit nesmyslnou enklávu v daném území, protože plynule navazuje na okolní plochy krajinné zeleně, jeví se důvodné změnit pozemek na plochu krajinné zeleně "K".

### **Připomínka č.17**

#### **Vyhodnocení připomínky:**

Předmětem připomínky je požadavek na zachování stávajícího prostupu územím mezi ul. Turistickou a Vycházkovou a z toho důvodu pozemky parc.č. 1033/1 a 1033/12, k.ú. Medlánky definovat jako zeleň Z, tj. neměnit na plochu zahrádek I. Připomínce nelze zcela vyhovět, neboť se jedná o pozemky v soukromém vlastnictví, kdy jeho vlastníci požadují jiné funkční využití, kterému nelze v současné době vyhovět. To však nevylučuje i v plochách zahrádek zachovat stávajícího prostupu územím, pokud bude na tomto řešení s vlastníkem pozemků nalezena shoda.

Pro informaci závěrem uvádíme fakt, že dle obecných podmínek závazné části „Návrhu ÚPmB (2020)“: „Záměry na změny v území musí zachovávat a posilovat prostupnost v území; ve stabilizovaných plochách musí být zachovány pěší trasy zajišťující průchodnost území a přístup k jednotlivým pozemkům. V plochách změn musí být navrhována řešení, která zajistí prostupnost v území, zejména návaznost na zastavěné území či zastavitelné plochy nebo pěší průchodnost do krajiny.“, a dále „Stavby a zařízení dopravní a technické infrastruktury lze umístit ve všech typech ploch s rozdílným způsobem využití. V případě ploch zástavby lze stavby a zařízení dopravní infrastruktury umístit, pokud záměr není zjevně nepřiměřený vůči návazným či dotčeným plochám. V případě volných ploch lze stavby a zařízení dopravní a technické infrastruktury umístit za podmínky minimalizace jejich plošného a prostorového střetu s příslušnou plochou a minimalizace negativního vlivu na funkčnost plochy vyplývající z hlavního využití, pokud není v podmínkách využití typů ploch stanoveno jinak.“, a také „Veřejná prostranství lze umístit ve všech typech ploch s rozdílným způsobem využití.“

Na základě uvedeného je zřejmé, že není nutná požadovaná změna funkčního využití pro zajištění prostupu, která by jako taková měla být zajištěna regulacemi území danými v textové části Návrhu ÚPmB (2020).

### **Připomínka č.18**

#### **Vyhodnocení připomínky:**

Skutečný stav (stromová kaple sloužící jako místo spočinutí a rozjímání na procházkách, k venkovním bohoslužbám, k oddávání snoubenců v přírodě nebo třeba pro pořádání koncertů a určené pro širokou veřejnost), a předpokládaný způsob využití předmětného pozemku (vzpomínkový háj s možností pohřbívání ke kořenům) neodpovídá funkčnímu využití navrženému v Návrhu ÚPmB pro plochy zahrádek "I". Vzhledem k tomu, že se část výše uvedených aktivit v daném místě realizuje již nyní, nepředpokládá se konfliktní působení na okolní plochy. Dále uvádíme, že se jedná o pozemky ve vlastnictví města Brna a jde o záměr městské části podporovaný městem. Na základě uvedeného je vhodné vymezit předmětný pozemek p.č. 1353 v k.ú. Medlánky na plochu, která nejlépe reflektuje reálný i budoucí způsob využití a to na plochu veřejné vybavenosti „V/x/h (lze považovat za plochu v krajíně bez nutnosti navázání této plochy na plochu veřejného prostranství).

### **Připomínka č.19**

#### **Vyhodnocení připomínky:**

V dané věci uplatnila připomínku MČ Brno-Medlánky, pořizovatel požadavku vyhověl takto: Pozemek parc. č. 1000/11 k. ú. Medlánky je dle platného ÚPmB sice součástí plochy vodohospodářské, dle stavu v území je také spolu s pozemkem parc. č.1012/12 zahrnut do společného oplocení u RD Rysova 2b, s přístupem z ulice Rysova. Jejich vymezení jako součást stabilizované plochy B/r2 je žádoucí.

Oproti tomu pozemek parc. č. 994/1 a s ním i pozemky parc. č. .994/2, 994/3, 984/5, 1012/11 a 1012/20 k. ú. Medlánky jsou dle platného ÚPmB součástí plochy vodohospodářské, dle stavu v území jsou přístupné pouze cestou kolem rybníka a nesouvisejí s nemovitostí určenou pro bydlení. Není proto důvod je nyní v novém ÚP zahrnovat do stabilizované plochy bydlení, využití pozemků takovému funkčnímu využití neodpovídá. V tomto rozsahu se tímto připomínce částečně vyhovuje.

### **Připomínka č.20**

#### **Vyhodnocení připomínky:**

V dané věci uplatnila připomínku MČ Brno-Medlánky, pořizovatel požadavku vyhověl takto: Na částech pozemků v majetku smB parc. č. 985/1 a 985/19 k. ú. Medlánky při ulici Rysova je v ÚP vymezena plocha ke stavebnímu využití pro bydlení, stejně tak je na části pozemků návrhová plocha městské zeleně. Pořizovatel preferuje ponechat možnost stavebního využití, tj. nevymezovat zde pouze plochu zeleně. Ta je vyjádřena na částech pozemků v rozsahu návrhové plochy Z. Byť je MČ preferované stavební využití pro domov pro seniory přípustné i v ploše bydlení, garancí takového cílového využití je právě plocha veřejné vybavenosti V. S ohledem na vlastnictví pozemků smB je také vhodné plochu pro veřejný účel jednoznačně v novém ÚP vymežit odpovídající funkcí, tj. plochou V.

### **Připomínka č.21**

#### **Vyhodnocení připomínky:**

V dané věci uplatnila připomínku MČ Brno-Medlánky, pořizovatel požadavku vyhověl takto: Požadované vymezení samostatné plochy V na částech pozemků parc. č. 985/1, 985/2 a 985/21 v jižním konci ulice Rysova, při kruhovém objezdu není s ohledem na metodiku zpracování nového ÚP vhodné: jednalo by se o podměrečnou plochu, kterou je problematické v novém ÚP samostatně vymežit za současného zachování čitelnosti hlavního výkresu - rozsah plochy a zápis kódu stavební plochy. Záměr nového objektu radnice MČ lze realizovat i v rámci plochy bydlení. Přesto pořizovatel s přihlédnutím k místním zájmům městské části dává pokyn zpracovatelé, aby požadavek MČ na plochu V prověřil.

Zpracovatel se na základě pokynu pořizovatele problematikou vymezení samostatné funkční plochy zabýval a –z pozice odborného garanta správnosti řešení– v upraveném návrhu ÚP nakonec vymežil rozsah plochy V/v2 tak, aby byla plocha vymezena přehledným způsobem. Ve výsledku je připomínce vyhověno.

### **Připomínka č.22**

#### **Vyhodnocení připomínky:**

V dané věci uplatnila připomínku MČ Brno-Medlánky, pořizovatel odůvodnil takto: Území mezi bytovými domy jabloňová 22-28 a ulicí Kuřimskou, které je využíváno jako volné prostranství - zeleň má výměru pod limit 0,2 ha pro samostatné funkční vymezení; plocha zeleně v platném ÚPmB dnes zahrnuje větší území, i to, které je již stavebně využito. Po zpřesnění využití dle skutečného stavu není samostatné vymezení plochy městské zeleně Z v návrhu nového ÚP účelné, území bude nadále užíváno jako volné prostranství v rámci stabilizované plochy bydlení.

### **Připomínka č.23**

#### **Vyhodnocení připomínky:**

V dané věci uplatnila připomínku MČ Brno-Medlánky, pořizovatel požadavek zohlednil takto: Oproti platnému ÚPmB a řešení obsaženému v Konceptu ÚP není v Návrhu ÚP zástavba RD v ulici Za Parkem a Hujíčková zahrnuta do návrhové plochy, ale je již stabilizována. Proto je žádoucí stabilizovanou plochu bydlení vymezit dle skutečného stavu v území a městské pozemky 855, 856 a jižní část pozemku 711/1 (s cestou ve stopě ulice Hujíčková) vše k. ú. Medlánky vymezit jako stabilizovanou plochu zeleně - součást zámeckého parku. Návrh ÚP totiž vymezení jižní stopy ulice Hujíčková jako plochy veřejného prostranství dle Konceptu ÚP nepřebírá.

Je žádoucí zachovat na městském pozemku parc. č. 710/1 k. ú. Medlánky návrhovou plochu městské zeleně, lze připustit oproti projednanému Konceptu ÚP (i platnému ÚPmB) redukcí jejího rozsahu do podoby dle návrhu nového ÚP. Plocha zeleně je v daném místě podstatná pro kvalitní propojení od stávajícího zámeckého parku k budoucí tramvajové smyčce do dalšího území v lokalitě Me-1. Návrhová plocha Z byla pro tento účel v Návrhu ÚP (projednávaném v červnu 2020) vymezena v dostatečném rozsahu, proto pořizovatel neshledal žádoucí požadavku MČ na její rozšíření vyhovět.

Na základě doporučení samosprávy města k vypořádání námitek a připomínek doručených k projednanému Návrhu nového ÚP (v červnu 2020) bude na pozemku parc. č. 710/1 k. ú. Medlánky v majetku města doplněna plocha veřejné vybavenosti (V) ve vazbě na ZŠ Hudcova. Tento požadavek na plochu V nakonec vyplynul z interních jednání s MČ, která tímto chce zajistit na městském pozemku plochu pro sportovního zařízení k ZŠ Hudcova. Takto je formulován i konkrétní požadavek na řešení uvedený u stanovené ÚS-8 v kap. 12 textové části ÚP a v kartě lokality Me-1. MČ je nakonec vyhověno v rozsahu tohoto požadavku.

V rozvojové lokalitě Me-1 lze další propojení pásem městské zeleně od navrhované tramvajové smyčky realizovat v rámci vymezených stavebních ploch, Návrh nového ÚP jednotlivé pásy liniové zeleně nevymezuje. Taktéž stezka pro pěší a cyklista je nad podrobnost řešení v novém ÚP. Jejich realizace spolu s pásem zeleně je podél budoucí trati Me/31 na základě obecných regulativů možná ve všech stavebních plochách, tudíž i v ploše dopravy D, či sousední ploše smíšené obytné C. V této části není požadavku MČ vyhověno.

Připomínce se částečně vyhovuje v rozsahu vyhovění shodným požadavkům MČ.

### **Připomínka č.24**

#### **Vyhodnocení připomínky:**

V dané věci uplatnila připomínku MČ Brno-Medlánky, pořizovatel požadavek zohlednil takto: V rozvojové lokalitě Me-1 lze další požadované využití pro veřejnou vybavenost (školství, centrum volného času), komerční vybavenost (sport), hřiště realizovat v rámci vymezených smíšených obytných ploch C. Pořizovatel neshledává účelné vymezením funkční plochy V či S předjímat jejich konkrétní lokalizaci. Pro území lokality Me-1 je předepsáno zpracování ÚS-8, ta prověří potřebu občanského vybavení a navrhne na území využití funkčních ploch C ve větší podrobnosti. Viz požadavky na řešení v ÚS uvedené v textové části v kap. 12 a v příslušné kartě lokality Me-1.

S odkazem na text vyhodnocení u připomínky č.23 je požadavek MČ na plochu pro sportovní zařízení pro ZŠ Hudcova řešen vymezením plochy V na městském pozemku parc. č. 710/1 k. ú. Medlánky

Samospráva města na Poradě vedení dne 10.12.2020 odsouhlasila podnět na úpravu rozsahu funkčních ploch bydlení v předmětné lokalitě ve prospěch smíšeného využití s volnou strukturou zástavby a v plochách pro smíšené využití úpravu výškových hladin zástavby dle Případové studie lokality Technologický park (KAM, 2020) pro účely úpravy Návrhu nového ÚPmB.

Na základě rozhodnutí Rady města Brna (RMB), které přijala na schůzi RMB č.R8/127 zahájené dne 20.1.2021 s pokračováním dne 25.1.2021, uplatnil určený zastupitel, radní pro územní plánování RNDr. Filip Chváta, PhD. u pořizovatele připravovaného Územního plánu města Brna – Odboru územního plánování a rozvoje MMB, ve smyslu § 53 odst. (1) zákona č.

183/2006 sb., o územním plánování a stavebním řádu, ve znění pozdějších předpisů, podnět, aby vyhodnocení výsledků projednání dokončil v souladu s doporučením RMB. RMB doporučila řešení u problematických oblastí rozvoje města stěžejního charakteru. Doporučení se týkalo i rozvojové lokality Me-1 Technologický park. Proto pořizovatel dal pokyny na úpravu návrhu ÚP v lokalitě Me-1 pro 1. opakované veřejné projednání (v červnu 2021), vše v souladu s podnětem určeného zastupitele.

K další úpravě návrhu ÚP oproti výše uvedenému došlo v lokalitě Me-1 po 1. opakovaném veřejném projednání.

Na základě připomínek MČ doručených při 1. opakovaném veřejném projednání se určený zastupitel navrženým řešením v severní části lokality Me-1 znovu zabýval a uplatnil v procesu vyhodnocování výsledků projednání dopisem č.j. MMB/0477610/2021 ze dne 13.9.2021 k lokalitě Me-1 na základě doporučení RMB R8/168 ze dne 1.9. 2021 podnět na zohlednění místních zájmů MČ Brno - Medlánky, a to na navrácení původní plochy W/v3 a rozšíření plochy B/r2 na úkor plochy C/v3. Městské části jsou dle Statutu města Brna oprávněny uplatňovat právo na místní samosprávu ve specifickém režimu prostřednictvím vyjádření k projednávaným územně plánovacím dokumentacím.

Na základě výsledků projednání byly místní zájmy městské části MČ Brno-Medlánky alespoň částečně zohledněny a Návrh pro 2. opakované veřejné projednání byl upraven.

Připomínce je vyhověno částečně, promítnutím požadavků na konkretizaci využití lokality Me-1 pro občanskou vybavenost do požadavků k řešení do vymezené ÚS-8.

### **Připomínka č.25**

#### **Vyhodnocení připomínky:**

V rámci podání je požadováno vymezení propojení mezi územím Technologického parku a průmyslovou zónou v Kuřimi.

Pro dokladování transparentnosti procesu vyhodnocení podání je uvedeno také mezitímní vyhodnocení z r. 2020:

Požadavku bylo v roce 2020 vyhověno částečně, protože: „Úkolem územního plánu je vytvářet územní podmínky pro možnost umístění záměrů, nikoliv zajistit „bezproblémovou“ realizaci všech záměrů a znát podrobné technické provedení jednotlivých úseků. Obecně územní plán stanovuje základní koncepci rozvoje území obce, ochrany jeho hodnot, jeho plošného a prostorového uspořádání, uspořádání krajiny a koncepci veřejné infrastruktury a stanovuje podmínky pro využití území. Nový Územní plán města Brna (ÚPmB) pracuje s méně podrobným měřítkem hlavního výkresu 1:10 000, než tomu je u současného (1:5000).

V rámci stanovení podmínek využití ploch v kap. 6.2. a kap. 6.3.3.10 závazné textové části je umožněno umístění cyklistické infrastruktury ve všech plochách s rozdílným způsobem využití. Z hlediska požadavku na zakreslení dalších propojení uvádíme, že v rámci cyklistické dopravy byl zvolen obecnější přístup.

Ve výkrese 2.2. Souhrnný výkres dopravy jsou vyznačeny „vybrané samostatné cyklotrasy“, kterými jsou zpřesněny záměry ze Zásad územního rozvoje Jihomoravského kraje. Ve výkresu odůvodnění O.6 Cyklistická doprava – schéma jsou k výše uvedenému jevu navíc vyznačeny „vybrané pouliční cyklotrasy“, které naznačují možná vybraná propojení území města, která však již nejsou závazná a je možné je operativně upravovat nebo dále doplňovat.

Obecně ve výkrese odůvodnění O.6 nejsou trasy vymezeny závazně a umístění jakýchkoliv cyklistických tras nebo stezek je možná v souvislosti s obecnými podmínkami uvedenými v kapitolách 6.1 až 6.5 Výroku ve všech plochách.“

Konečné vyhodnocení podání se vztahuje k výslednému řešení Návrhu nového ÚPmB:

Návrh Územního plánu města Brna pro opakované veřejné projednání (06/2021) byl upraven a požadované propojení cyklostezkou Technologický park - Kuřim bylo doplněno o tuto trasu do výkresu 2.2. a Odůvodnění.

Tímto je požadavek zohledněn.

### **Připomínka č.26**

#### **Vyhodnocení připomínky:**

*V dané věci uplatnila připomínku MČ Brno-Medlánky, pořizovatel požadavku vyhověl takto: Stávající zástavba RD ve východním konci ulice Turistická byla zahrnuta do stabilizované plochy městské zeleně Z - zámecký park- již v Konceptu nového ÚP. Existence stávající zástavby zahrnuté do jiné funkční plochy nestavební je ošetřena obecným regulativem a neznamená její vymístění a dotvoření celého území jako park.*

*Zástavba RD dotváří charakter území u křižovatky ulic Turistická a Hudcova a zasahuje území o rozloze cca 0,24 ha. Proto je možné pro zástavbu vymezit samostatnou stavební funkční plochu v souladu s požadavkem § 3 odst 1 vyhl. 501/2006 Sb., v platném znění.*

*Obdobně lze postupovat v případě zástavby komerčními objekty a v ulici Hudcova 2,2a, které zahrnují území o rozloze cca 0,31 ha.*

*Zpracovatel se na základě pokynu pořizovatele problematikou vymezení odpovídající stavební plochy pro zástavbu RD na ul. Turistická a zástavbu vybavenosti na ul. Hudcova znovu zabýval a –z pozice odborného garanta správnosti řešení– vymezil jednu stabilizovanou plochu smíšenou obytnou.*

*Ve výsledku je připomínce vyhověno.*

### **Připomínka č.27**

#### **Vyhodnocení připomínky:**

*V rámci podání je uvedeno konstatování podatele k Návrhu nového ÚPmB, které doplňuje některá výše uvedená podání bez dalšího nového konkrétního požadavku na jiné řešení. Proto nelze podání vyhovět více, než jak je uvedeno ve vyhodnocení výše.*

Došlo: 30-06-2020

Č.j. MMB: 0266462

Příl.:

MAC

Došlo dne  
Příl.

29-06-2020

3640

## PODÁNÍ K NÁVRHU

### Návrh Územního plánu města Brna

Statutární město Brno  
Magistrát města Brna

MMB/0266462/2020

listy: 1 přílohy:



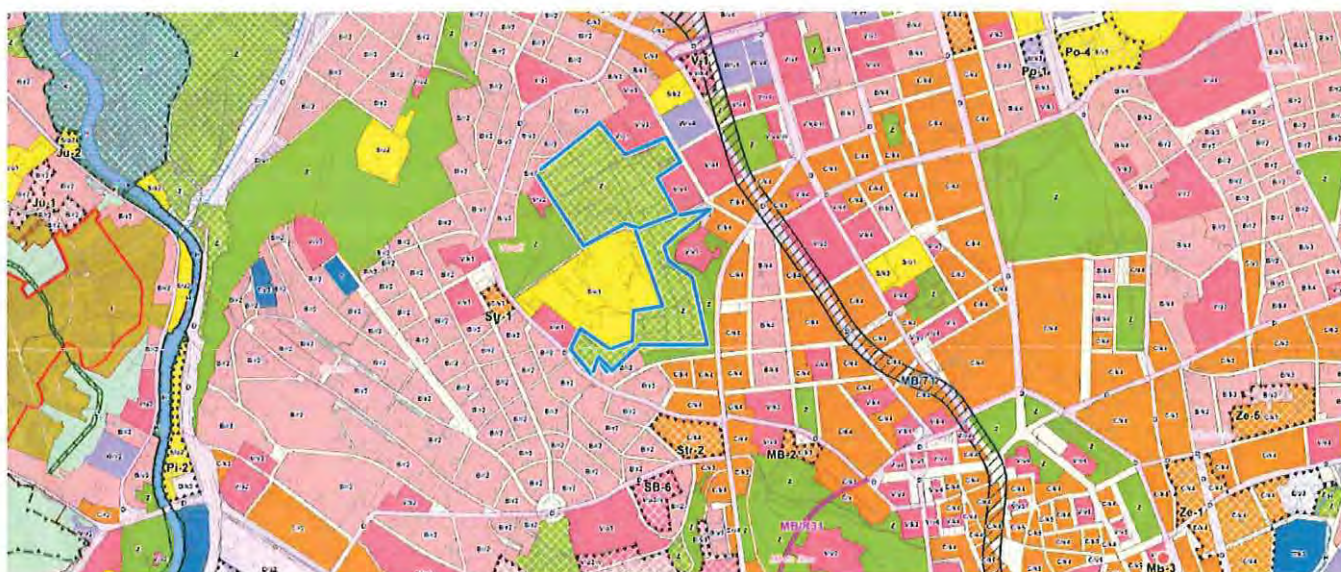
mmb1es7739363f Doručeno: 29.06.2020

Podatel			
Typ subjektu:	Fyzická osoba		
Příjmení, jméno:		Datum narození:	
Adresa / sídlo:			
Kontakt:	Email:	Telefon:	

Připomínka	číslo:	1
------------	--------	---

1 Nesouhlasím s navrhovanou změnou plochy zahrádek na Kraví hoře na plochu veřejné zeleně a s plánovaným rušením zahrádkářských kolonií, které 2 jsou jedinečným přírodním prvkem a významným prvkem ekologické stability v blízkosti centra města. Zahrádkářské kolonie mají význam sociální (mezigenerační setkávání, aktivní senioři, děti získávají vztah k přírodě, potravinám), ekologický (specifický biotop, chráněné ptactvo, hmyz, rozmanitost rostlinná i živočišná) a environmentální (ochlazování prostředí, zadržování vody, obdělávání půdy), což jsou tři základní pilíře udržitelného rozvoje. Město Brno má příjmy ze zahrádkářské kolonie, a pokud by se zrušily zahrádkářské kolonie, tak by město muselo investovat do vytvoření parku, následně do jeho údržby (laviček, veřejné WC, tvorba vodních prvků) a údržby veřejné zeleně. V současné situaci, kdy zahrádkáři obhospodávají půdu a pečují o zeleň uprostřed města Brna, má město Brno současně příjmy z plateb od zahrádkářů a obyvatelé, kteří mají vztah k půdě a přírodě, zde mají relaxační zónu. Mnoho mladých rodin s dětmi má zájem vést své děti ke kladnému vztahu k přírodě a péči o ni. Byla by velká škoda tuto možnost lidem vzít.

Připomínka číslo 1 (zákes)



V ..... <i>Došne</i> ..... dne ..... <i>1.6.2020</i> .....	Podpis
--	--------

Vyplněný formulář zašlete na níže uvedenou adresu:  
Magistrát města Brna, Odbor územního plánování a rozvoje, Kounicova 67, 601 67 Brno

## **MMB/0266462/2020**

### **Připomínka č.1**

#### **Vyhodnocení připomínky:**

*Podatel nesouhlasí s vymezením plochy rozvoje městské zeleně - plochy městské zeleně Z na Kraví hoře a s rušením zahrádkářských kolonií.*

*Dle platného ÚPmB je předmětná lokalita součástí nestavební - volné návrhové plochy městské zeleně - plochy rekreační zeleně Z, není vymezena jako plocha s objekty pro individuální rekreaci na ZPF.*

*V Konceptu nového ÚPmB (2011) byla předmětná lokalita ve všech třech variantách prověřena a navržena jako plocha městské zeleně.*

*Zpracovatel při zpracování Návrhu nového ÚPmB vycházel z platného ÚPmB, Konceptu nového ÚPmB, Pokynů pro zpracování Návrhu územního plánu města Brna, které schválilo Zastupitelstvo města Brna usnesením č. ZM7/3871 na zasedání konaném dne 19. 6. 2018, a dalších aktuálních podkladů. Ze srovnání platného ÚPmB a navrženého ÚPmB je zřejmé, že se nejedná o zcela nový návrh, ale v zásadě o vymezení obsahově srovnatelných ploch. Předmětná lokalita je vzhledem ke své poloze dlouhodobě určena pro realizaci městské zeleně. Návrhem nového ÚPmB je tak zachována kontinuita územního plánování a jsou respektovány cíle územního plánování. Ve smyslu § 18 odst. 4 stavebního zákona ukládá ve veřejném zájmu chránit a rozvíjet mimo jiné přírodní hodnoty území a krajiny. Ve smyslu § 18 odst. 1 stavebního zákona je zároveň jedním z cílů územního plánování vytváření předpokladů pro udržitelný rozvoj území, jehož jedním z pilířů je mimo jiné soudržnost společenství obyvatel území.*

*Na základě obecných podmínek využití území Návrhu nového ÚPmB lze nicméně předmětnou lokalitu i nadále využívat stávajícím způsobem, tedy jako zahrádkářskou kolonii: "Jestliže způsob využití pro individuální rekreaci formou zahrádkaření neodpovídá ke dni nabytí účinnosti tohoto územního plánu hlavnímu, přípustnému ani podmíněně přípustnému způsobu využití stanovenému pro danou plochu s rozdílným způsobem využití, je tento způsob využití přípustný do doby započetí realizace stanoveného využití pro plochu."*

*Odbor územního plánování a rozvoje se problematikou zahrádkářských kolonií na území města Brna podrobně zabýval. Nechal vypracovat územní studii „Návrh využití zahrádkářských lokalit na území města Brna“ (Atelier ERA, 2018). Ta je uvedena ve využitelných podkladech pro návrh nového územního plánu. Každá v analýze této studie vymezená zahrádkářská lokalita byla z hlediska využití konfrontována s aktuálním ÚPmB. Více než polovina vymezených zahrádkářských lokalit je v souladu s využitím území dle platného ÚPmB, tedy plochou s objekty pro individuální rekreaci 63,2 %, část je dle ÚPmB v plochách stavebních 12%, v plochách zemědělského půdního fondu 6,2% a v ostatních plochách dle ÚPmB se nachází 5,9%. V plochách nestavebních - volných (převážně využitě pro systémy zeleně) se nachází aktuálně 12,7% zahrádkářských kolonií včetně území Kraví hory. Pro lokality vymezené jako zahrádky (plochy s objekty pro individuální rekreaci) v platném ÚPmB navrhla studie další postup. Je tedy třeba rozlišovat situaci, kdy je zahrádkářská lokalita funkcí určenou územním plánem a kdy je dočasným využitím území.*

*Dle Návrhu nového ÚPmB rozsah a prostorové uspořádání zahrádkářské činnosti bude prověřeno územní studií ÚS 37/6 - Kraví hora.*

*Na základě výše uvedeného bude předmětná lokalita v Návrhu nového ÚPmB ponechána s vymezením plochy rozvoje městské zeleně - plochy městské zeleně Z.*



## **Připomínka č.2**

### **Vyhodnocení připomínky:**

Návrhem nového ÚPmB nedochází k rušení zahrádkářských kolonií. Stávající zahrádkářské kolonie v blízkosti centra Brna jsou většinou dočasným využitím pozemků ve vlastnictví statutárního města Brna, které jsou dle platného ÚPmB součástí ploch vymezených pro jiné využití, často návrhové funkční plochy městské zeleně, návrhové funkční plochy bydlení. Návrh nového ÚPmB funkci těchto ploch prakticky nemění a zachovává kontinuitu územního plánování.

Na základě obecných podmínek využití území Návrhu nového ÚPmB lze předmětné lokality se zahrádkářskými koloniemi i nadále využívat stávajícím způsobem, tedy jako zahrádkářskou kolonii: "Jestliže způsob využití pro individuální rekreaci formou zahrádkaření neodpovídá ke dni nabytí účinnosti tohoto územního plánu hlavnímu, přípustnému ani podmíněně přípustnému způsobu využití stanovenému pro danou plochu s rozdílným způsobem využití, je tento způsob využití přípustný do doby započetí realizace stanoveného využití pro plochu." Dle závazné části Návrhu nového ÚPmB, kapitoly 6.3.3.12 Plochy městské zeleně - Z, specifické regulace pro spolkovou zahrádkářskou činnost: "Zahrádkářskou činnost je možné provozovat ve vybraných návrhových plochách Z za splnění následujících kumulativních podmínek:

- zahrádkářskou činnost je možné provozovat pouze v návrhových plochách Z dle níže uvedeného seznamu,
- rozsah a prostorové uspořádání zahrádkářské činnosti musí být prověřeno územní studií,
- zahrádkářská činnost může být provozována pouze formou spolkové činnosti výlučně na pozemcích města.

Seznam navrhovaných ploch městské zeleně Z k prověření zahrádkářské činnosti:

- ÚS 37/1 – Jihlavská
- ÚS 37/2 – Černovice - Mosilana
- ÚS 37/3 – Černovická pískovna
- ÚS 37/4 – Červený kopec
- ÚS 37/5 – Žabovřeské louky
- ÚS 37/6 – Kraví hora
- ÚS 37/7 – Hapalův park
- ÚS 37/8 – Žlutý kopec"

Územní studie mají za cíl prověřit přípustnost zahrádkářské činnosti s ohledem na charakter a prioritní využití ploch Z a kontextu navazujících ploch a jejich využití; prověřit prostorové uspořádání zahrádkářské činnosti při zabezpečení maximální a logické průchodnosti územím; stanovit max. rozsah a podrobnější podmínky zahrádkářské činnosti s ohledem na charakter a limity území.

5356 P

Statutární město Brno  
Doručeno: 29.06.2020  
MMB/0266569/2020  
listy: přílohy: 2  
druh: li/sv:

[brno@slukas.cz](mailto:brno@slukas.cz)



mmb1es7739369b

DS

**Od:** [redacted]  
**Datum:** [redacted]  
**Komu:** [redacted]  
**Připojit:** ÚP města Brna, 22. 6. 2020.doc  
**Předmět:** Fw: Námitka a nesouhlas s návrhem Územního plánu města Brna


**From:** [redacted]  
**Sent:** Sunday, June 28, 2020 5:59 PM  
**To:** oupr@brno.cz  
**Subject:** Fw: Námitka a nesouhlas s návrhem Územního plánu města Brna

**From:** [redacted]  
**Sent:** Sunday, June 28, 2020 5:56 PM  
**To:** oupr@brno.cz  
**Subject:** Námitka a nesouhlas s návrhem Územního plánu města Brna

Vážení,  
jako majitelé pozemků na Moravanských Lánech v Brně se připojujeme k nesouhlasnému stanovisku [redacted] dne 24.6.2020 k výše uvedenému návrhu ÚP města Brna. Se stanoviskem výše jmenovaných se zcela ztotožňujeme.  
S pozdravem  
[redacted]



Bez virů [www.avg.com](http://www.avg.com)





identifikátor ( č.j. ) MMB/0520820/2020

Magistrát města Brna  
odbor územního plánování a rozvoje  
Kounicova 67  
601 67 Brno

V Brně dne 24. 6. 2020

Věc : Námitka a nesouhlas s návrhem ÚP města Brna, jak je uveden ve znění k veřejnému projednávání ve dnech 22. a 23. 6. 2020.

Ve dřívějším návrhu ÚP z roku 2019 jste pro naši oblast ulic Novomoravanská a Moravanské lány navrhovali změnu ze stávajících ploch čistého bydlení (BC) na plochy všeobecného bydlení (BO). Návrh měnil poměr BC : BO z nynějších 80% : 20% na nový poměr 60% :40%, tedy klesal podíl ploch na čisté bydlení a zvyšoval se podíl ploch na různé podnikatelské aktivity. Ty jsou sice obecně jmenovány, jako např. obchody, provozovny, sportovní nebo rekreační objekty, ale v praxi nemohou sloužit pro rozvoj uvedené oblasti, protože tato je svým ekonomickým i lidským potenciálem příliš malá. Tím je jasné, že plně postačuje stávající podíl ploch. Váš návrh se tak stal logicky neudržitelný a proto jste od něho v dalším zpracování ÚP ustoupili.

Současný Váš další návrh ÚP (ke dni 22. 6. 2020) nerespektuje celistvost stejného území obou ulic a přináší už na první pohled viditelnou zcela účelovou změnu. Vaším „svatým grálem“ se nyní staly výškové standardy budov, které se používají už řadu let. Je ale třeba správně posoudit, kam, v jaké souvislosti a do jaké lokality se příslušná výška hodí. Například v zástavbě proluky s okolními vysokými domy je žádoucí mít opět přibližně stejně vysoký dům. Do naší oblasti, v klidové části území města, se zahradami, s různou velikostí parcel, ale stejného charakteru území, s bohatě členitou zelení, patří nízkopodlažní individuální rodinné domy tak, aby se co nejvíce staly přirozenou součástí celého prostoru a nijak ho nerušily.

Jaké jsou naše priority pro nový ÚP ? Už dříve jsme je jmenovali, je to nová komunikace s chodníky, kanalizace, osvětlení, dostavba nového vodovodu ( ten si stavíme sami a na vlastní náklady po etapách, pak celé dílo bezplatně darujeme městu ! ). Za této situace ale rozhodně není zde prioritou změna klasifikace užívání území, jak to uvádí Váš návrh ÚP.

Váš návrh ÚP jinak jednotnou oblast obou ulic rozděluje, a to :

- prostor Novomoravanská – Moravanské lány je uveden jako B/r2, tedy bydlení rezidenční, nízkopodlažní, s výškou budov 3 - 10 m, a to včetně pozemků, které připadají k lichým číslům popisným ulice Moravanské lány,
- prostor Moravanské lány – hranice k. ú. města Brna je uveden jako C/v3, tedy plocha smíšená obytná, volná, s výškou budov 6 – 16 m, tedy pozemky, které připadají k sudým číslům popisným ulice Moravanské lány,
- prostor Novomoravanská – Moravanská – Moravanské lány je uveden jako C/v3, tedy plocha smíšená obytná, volná, s výškou budov 6 – 16 m, ale pouze ta část pozemků, které bezprostředně přiléhají k uvedeným ulicím.

Kde je logika věci? Proč toto komplikované, ale v mapě přesně vymezené území, má rozdílné podmínky užívání, rozdílnou výšku budov, navíc u ulice Moravanské lány se týká jen jejich vyšších sudých čísel popisných, nižších čísel nikoliv, jakým způsobem, podle jakého kritéria, byl stanoven plošný rozsah celého návrhu, atd.?

Z celého tohoto nového návrhu ÚP se jako červená niť vine pouhá účelovost, ale ne v zájmu občanů zde už bydlících, ani těch, co zde na svých pozemcích budou stavět.

Účastnili jsme se veřejného projednávání ÚP dne 22. 6. 2020, námitku v tomto uvedeném smyslu jsme přednesli, odpověď byla jediná, obecná, bez znalosti uvedených detailů, lze se o tom přesvědčit z pořizovaného audiovizuálního záznamu.

Proto na základě výše uvedeného podáváme tuto námitku a s takovou změnou ÚP nesouhlasíme.



## **MMB/0266569/2020**

### ***Připomínka***

#### **Vyhodnocení připomínky:**

*Nesouhlasíte s výškovou úrovní C/v3 podél ulice Moravanská, uvádíte výšku jako neslučitelnou s výškami stávajících rodinných domů.*

*Podél ulice Moravanská vznikají nebo už jsou rozmístěny plochy lehké výroby E, v plochách pro bydlení podél ulic Novomoravanská a Moravanské lány přibude nové rezidenční bydlení a ulice Moravanská se stane frekventovanější. Podél takových komunikací je vhodné navrhovat plochy s vyšší zástavbou, které zmírňují negativní účinky dopravy na bydlení. Stejný účinek by měly vykazovat plochy komerční vybavenosti W chránící bydlení před frekventovanou ulicí Vídeňská. Ve stávajícím platném ÚPmB je ulice Moravanská lemována také smíšenými plochami, v Konceptu ÚPmB ve třech variantách buď plochami lehkého průmyslu nebo smíšenými plochami jako v Návrhu ÚPmB, vždy s výškovou úrovní 3.*

*Vzhledem k množství námitek a připomínek v území a vzhledem k blízkosti nízkopodlažní zástavby v plochách bydlení bude podél ulic Moravanská a Moravanské lány vymezena plocha s výškovou úrovní C/r2.*

<b>NÁMITKA / PŘIPOMÍNKA</b>		MAGISTRÁT MĚSTA BRNA Odbor územního plánování a rozvoje
NÁZEV PROJEDNÁVANÉ ÚPD	Změna územního plánu	
Datum: 24-06-2020 MMB: 0266653		
Identifikační údaje podatele		
Fyzická osoba/právnícká osoba		
Jméno, příjmení / Název společnosti	[REDACTED]	
Datum narození/ Identifikační číslo		
Trvalé bydliště/ sídlo		
Jsem - nejsem*) občan města Brna		
Jsem - nejsem*) vlastníkem pozemku/ů nebo stavby v ploše dotčené navrhovanou změnou		
Upřesnění obsahu námítky/připomínky		
<input checked="" type="checkbox"/> K textové části	<input type="checkbox"/> Ke grafické části	<input type="checkbox"/> K procesu pořizování
Městská část	Žabovřesky	
Katastrální území	Žabovřesky	
Parcelní čísla pozemků (adresa, doplňující popis lokality)	Žabovřeské louky, k.ú. Žabovřesky	
Text námítky/připomínky včetně ZDŮVODNĚNÍ		
přílohy <input checked="" type="checkbox"/> ano <input type="checkbox"/> ne		
<p>K návrhu změny územního plánu města Brna, mám následující námítky. Parcely a stavby jsou v současné době využívány pro rekreaci a zahrádkaření a mnohé z nich jsou v soukromém vlastnictví. Z hlediska urbanistického je tato část vhodná pro tyto činnosti a je hojně využívána. Nesouhlasím tímto se změnou, že se tato část stane krajinou zelení. Cyklostezka, která tudy vede nezasahuje do této lokality a nevidím důvod proč krásně upravené zahrady rušit, jelikož i jejich vzhled do lokality zapadá. Navrhuji, aby pozemky byly zařazeny do funkční plochy zahrádek tak, aby bylo zachováno status quo dané lokality a nedošlo navrhovanou změnou územního plánu k nepřiměřenému zásahu do ekosystému této lokality.</p>		
V Brně dne 13.6.2020	Podpis: ...	

\*nehodící se škrtněte

Statutární město Brno  
Doručeno: 24.06.2020  
MMB/0266653/2020  
listy: 1 přílohy:  
druh: 11/sv:

mmb1e5773936e2

## **MMB/0266653/2020**

### ***Připomínka***

#### **Vyhodnocení připomínky:**

*Pozemky v lokalitě Žabovřeské louky jsou pro realizaci městské a krajinné zeleně určeny dlouhodobě, již v aktuálně platném územním plánu. Současné využití území pro zahrádkářské účely je tedy dočasným využitím území. Plochy zeleně mají být veřejně přístupné. V této lokalitě jsou v Návrhu vymezeny také v souladu s projednaným konceptem územního plánu a i v souvislosti s protipovodňovými opatřeními, která ukládá řešit nadřazená územně plánovací dokumentace, ze které vyplývají požadavky i na realizaci územního systému ekologické stability. V ploše krajinné zeleně je zde navrženo regionální biocentrum ÚSES a v obou typech ploch zeleně vymezen retenční prostor řeky. Tento stav je výhledový. Před realizací ploch zeleně, která může proběhnout v dlouhodobém časovém horizontu, je třeba pozemky z pozice města majetkově vypořádat. Do té doby se předpokládá využití v souladu s obecnými podmínkami využití území (viz kap. 6.2. závazné textové části).*

**NÁMITKA / PŘIPOMÍNKA**

Došlo: 24-06-2020

NÁZEV PROJEDNÁVANÉ ÚPD

Změna územního plánu

C.J. MMB: 0266664

**Identifikační údaje podatele**

Statutární město Brno

Doručeno: 24.06.2020

MMB/0266664/2020

lístky: 1 přílohy:

druh: li/sv:

**Fyzická osoba/právnícká osoba**

Jméno, příjmení /  
Název společnosti

Datum narození/  
Identifikační číslo

Trvalé bydliště/  
sídlo



mmb1es773936f9

Jsem - ~~nejsm~~ \*) občan města Brna

Jsem - ~~nejsm~~ \*) vlastníkem pozemku/ů nebo stavby v ploše dotčené navrhovanou změnou

**Upřesnění obsahu námitky/připomínky**

K textové části

Ke grafické části

K procesu pořizování

Městská část

Žabovřesky

Katastrální území

Žabovřesky

Parcelní čísla pozemků (adresa,  
doplňující popis lokality)

Žabovřeské louky, k.ú. Žabovřesky

**Text námitky/připomínky včetně ZDŮVODNĚNÍ**

přílohy:

ano

ne

K návrhu změny územního plánu města Brna, mám následující námitky. Parcely a stavby jsou v současné době využívány pro rekreaci a zahrádkaření a mnohé z nich jsou v soukromém vlastnictví. Z hlediska urbanistického je tato část vhodná pro tyto činnosti a je hojně využívána. Nesouhlasím tímto se změnou, že se tato část stane krajinou zelení. Cyklostezka, která tudy vede nezasahuje do této lokality a nevidím důvod proč krásně upravené zahrady rušit, jelikož i jejich vzhled do lokality zapadá. Navrhuji, aby pozemky byly zařazeny do funkční plochy zahrádek tak, aby bylo zachováno status quo dané lokality a nedošlo navrhovanou změnou územního plánu k nepřiměřenému zásahu do ekosystému této lokality.

V Brně dne 13.6.2020

Podpis: ..



## **MMB/0266664/2020**

### ***Připomínka***

#### **Vyhodnocení připomínky:**

*Pozemky v lokalitě Žabovřeské louky jsou pro realizaci městské a krajinné zeleně určeny dlouhodobě, již v aktuálně platném územním plánu. Současné využití území pro zahrádkářské účely je tedy dočasným využitím území. Plochy zeleně mají být veřejně přístupné. V této lokalitě jsou v Návrhu vymezeny také v souladu s projednaným konceptem územního plánu a i v souvislosti s protipovodňovými opatřeními, která ukládá řešit nadřazená územně plánovací dokumentace, ze které vyplývají požadavky i na realizaci územního systému ekologické stability. V ploše krajinné zeleně je zde navrženo regionální biocentrum ÚSES a v obou typech ploch zeleně vymezen retenční prostor řeky. Tento stav je výhledový. Před realizací ploch zeleně, která může proběhnout v dlouhodobém časovém horizontu, je třeba pozemky z pozice města majetkově vypořádat. Do té doby se předpokládá využití v souladu s obecnými podmínkami využití území (viz kap. 6.2. závazné textové části).*

4966

Statutární město Brno

Doručeno: 29.06.2020

MMB/0266713/2020

listy: přílohy:6

druh: li/sv:



mmb1e57739372f

MAGISTRÁT MĚSTA BRNA

Odbor územního plánování a rozvoje

Kounicova 67

601 67 Brno

MB-1 MĚSTSKÝ RING

## PŘIPOMÍNKA

DS

NÁZEV PROJEDNÁVANÉ ÚPD		Návrh Územní plánu města Brna včetně vyhodnocení vlivu na udržitelný rozvoj území	
Identifikační údaje podatele			
Právnícká osoba			
Název společnosti	Brno new station development a.s.		
Identifikační číslo	277 23 607		
Sídlo	Benešova 703/21, 602 00 Brno		
Jsem - nejsem*) občan města Brna	Jsem - nejsem*) vlastníkem pozemku/ů nebo stavby v ploše dotčené navrhovanou změnou. Katastrální území Město Brno, parc č. viz. níže.		
Upřesnění obsahu připomínky			
<input checked="" type="checkbox"/> K textové části	<input checked="" type="checkbox"/> Ke grafické části	<input checked="" type="checkbox"/> K procesu pořizování	
Městská část	Brno - střed		
Katastrální území	Město Brno		
Parcelní čísla pozemků (adresa, doplňující popis lokality)	<p><b>1. Grand</b></p> <p>Pozemky p.č. 272/1, 272/17, 272/18, 272/19, 272/22, 272/23, 272/25, 272/42, 272/44, 272/45, 272/46, 273/4, 273/5, 273/6</p> <p>Lokalita je vymezena ulicemi: Benešova, Koliště, mostem Křenová a památkově chráněnou budovou autobusového nádraží od Bohuslava Fukse.</p> <p><i>Stávající faktický stav</i> Sklad s administrativní částí – stavba pro dopravu č. p. 703/21.</p> <p><i>Stav dle platného ÚPmB</i> Převážná část pozemků je umístěna v návrhové ploše nestavební volné – plocha městské zeleně – funkční typ plochy parků ZP. Pozemek autobusového nádraží a část pozemků přiléhající k mostu Křenová jsou umístěny v návrhové ploše pro veřejnou vybavenost – typ kultura OK.</p> <p><b>2. Výpravní budova + proluka</b></p> <p>Pozemky p.č.: 272/1, 272/10, 272/11, 272/12, 272/13, 272/16, 272/41, 282/1, 282/2, 283, 284/1, 284/6</p> <p>Lokalita je vymezena ulicemi: Nádražní, Úzká, Dorných a mostem Křenová, a na západní straně stávajícím objektem pošty.</p> <p><i>Stávající faktický stav</i> Výpravní budova na pozemcích 283 a 284/1 č. p. 418 – stavba pro dopravu, kolejíště a nástupiště na pozemku 272/1.</p>		

*Stav dle platného ÚPmB*

Objekt výpravní budovy je památkově chráněným objektem, umístěný v návrhové ploše pro veřejnou vybavenost – funkční typ kultura OK. Zbýlá část pozemků – kolejiště a nástupiště je umístěna v návrhové ploše nestavební volné – plocha městské zeleně – funkční typ plochy parků ZP. Pod plochou městské zeleně může být vybudováno podzemní parkoviště.

### 3. Nádražní

*Pozemky p.č.:*

272/1, 272/9, 272/14, 272/28, 272/37, 272/38, 272/40, 272/49, 272/50, 272/55, 285, 359/3, 362/1, 362/2, 362/3, 363

Lokalita je vymezena ulicemi: Nádražní, Úzká, prodloužená Husova a na východní straně stávajícím objektem pošty.

*Stávající faktický stav*

Nesourodé stavební objekty, restaurace Bogota, pošta.

Vzhledem k současnému technickému stavu je využívána jen část objektů, zbývající části jsou bez využití.

*Stav dle platného ÚPmB*

Převážná část pozemků je umístěna v návrhové ploše nestavební volné – plocha městské zeleně – funkční typ plochy parků ZP. Pod plochou městské zeleně může být vybudováno podzemní parkoviště.

Část pozemků tvaru trojúhelníka mezi stávajícím objektem restaurace Bogota a poštou přiléhající k ulici Nádražní je umístěna v návrhové ploše stavební pro veřejnou vybavenost – funkční typ veřejná správa OV.

### Text připomínky včetně ZDŮVODNĚNÍ

přílohy:

ano

ne

*Stav dle návrhu nového ÚPmB*

*Rozvojová lokalita: MB-1 Městský ring: Nádražní-Benešova*

#### - Grand

*Stav dle návrhu nového ÚPmB*

Kód plochy s rozdílným způsobem využití (RZV): Z

Název RZV: plocha městské zeleně

a

Kód plochy s rozdílným způsobem využití (RZV): V

Název RZV: plocha veřejné vybavenosti

*Zamýšlený stav*

Plánujeme doplnění městské třídy výstavbou objektů s možností komerčního využití, které nahradí stávající nevhodnou zástavbu tvořenou skladovými a obchodními objekty. Nová výstavba přispěje k doplnění průběžného městského bulváru podél ulice Benešova ve smyslu návrhů uvedených v konceptu ÚPmB.

Navrhujeme zúžení plochy městské zeleně Z ve prospěch rozšíření plochy komerční vybavenosti W.

Požadujeme změnu plochy veřejné vybavenosti V na plochu komerční vybavenosti W.

#### - Výpravní budova a proluka

*Stav dle návrhu nového ÚPmB*

Kód plochy s rozdílným způsobem využití (RZV): V

Název RZV: plocha veřejné vybavenosti

a

Kód plochy s rozdílným způsobem využití (RZV): Z

Název RZV: plocha městské zeleně

### Zamýšlený stav

Planujeme doplnění městské třídy výstavbou objektů s různým funkčním využitím (retail, administrativa, bydlení apod.), které nahradí stávající nevhodnou zástavbu tvořenou skladovými a obchodními objekty. Nová výstavba přispěje k doplnění průběžného městského bulváru podél ulice Nádražní a Benešova v souladu s konceptem ÚPmB. Takto vytvořený plnohodnotný městský bulvár vytvoří jasný rámec pro historické centrum Brna. Dále plánujeme vytvoření podzemního parkoviště/komerčních prostor pod stávajícím kolejištěm. Vstup do vytvořeného parkoviště/kom. prostor bude přes nově vytvořené objekty podél východní hranice kolejiště u dnešního parkoviště Tesca.

Požadujeme zrušení nebo alespoň zúžení proluky mezi výpravní budovou a budovou pošty.

Požadujeme zachování zastavitelného území podél ulice nádražní.

Požadujeme změnu všech ploch veřejné vybavenosti V na plochu komerční vybavenosti W (na Výpravní budovu Hlavního nádraží bylo v červnu 2020 vydáno stavební povolení (č.j. DUCR-27502/20/Nv) a aktuálně probíhá její celková revitalizace, která je zaměřena na vytvoření nových komerčních prostor.

Požadujeme zanesení možnosti využití plochy pod dnešním kolejištěm a nástupištěm jako podzemní parkoviště/komerční prostory do regulativů funkčního využití této lokality a v kartě lokality (tato možnost je uvedena v textové i grafické části platného ÚPmB). Zároveň požadujeme vložení nových ploch komerční vybavenosti W podél dnešního parkoviště Tesca.

### Nádražní

*Stav dle návrhu nového ÚPmB*

Kód plochy s rozdílným způsobem využití (RZV): Z

Název RZV: plocha městské zeleně

a

Kód plochy s rozdílným způsobem využití (RZV): V

Název RZV: plocha veřejné vybavenosti

### Zamýšlený stav

Rozvojová lokalita se nachází v místě Městského Ringu. Navrhujeme doplnění této městské třídy výstavbou objektů s možností komerčního vybavení a doplnění průběžného městského bulváru podél ulice Nádražní a Benešova.

Navrhujeme zúžení plochy městské zeleně Z ve prospěch rozšíření plochy komerční vybavenosti W.

Požadujeme zachování zastavitelné plochy minimálně v místě tvaru trojúhelníka mezi stávajícím objektem restaurace Bogota a poštou přiléhající k ulici Nádražní a jejího zařazení do plochy komerční vybavenosti W. Tato plocha je uvedena ve stávajícím platném ÚPmB a v návrhu nebylo zdůvodněno její zrušení.

### Argumenty

#### Obecné připomínky

- Navrhovaný ÚPmB nerespektuje dříve schválené koncepty ÚP ani platný ÚPmB a mění množství zastavitelných ploch na plochy městské zeleně Z (plochy nezastavitelné) aniž by takto významná změna byla oproti předchozím stupňům ÚPD a jejího rozsahu zdůvodněna. Tento fakt nepříznivě dopadá na ekonomické využití území. Absence zdůvodnění vynětí zastavitelných ploch pouze podporuje skutečnost, že pořizovatel ÚPmB si při pořízení návrhu počínal zjevně svévolně a považujeme za sporné, zda úkoly a cíle, které mají být prostřednictvím ÚPmB naplněny, jsou legitimní a zákonné. Současně jsou plochy městské zeleně navrhovány primárně na pozemcích soukromých vlastníků, čímž prokazatelně dochází k jejich diskriminaci. Navrhovaný ÚPmB tak zcela nevyváženě odráží komerční zájmy města Brna na úkor oprávněných zájmů soukromých vlastníků. Lze tak konstatovat, že dochází k excesivnímu zásahu do výkonu vlastnických práv, neboť tímto novým určením funkčního využití pozemků dochází k limitaci jejich využití, a to nikoliv nevýznamně. V navrhovaném ÚPmB tak absentuje spravedlivá rovnováha mezi obecným zájmem na využití území města a právem vlastnit majetek. Optikou proporcionality je nutno uvést, že navrhované rozšíření nezastavitelných ploch neshledáváme vhodným (způsobilým) řešením k dosažení sledovaného cíle, tj. k vytvoření předpokladů pro výstavbu a pro udržitelný rozvoj území, spočívající ve vyváženém vztahu podmínek pro příznivý hospodářský rozvoj. Rovněž navrhované řešení nepovažujeme za potřebné, protože sledovaného cíle lze dosáhnout i při nižší intenzitě omezení subjektivních práv. Navrhovaný řešení ÚPmB tak považujeme za neproporcionální a nepřiměřené, když zásah do vlastnických práv by měl být činěn jen v nezbytně nutné míře a nediskriminačním způsobem.

- Zpracovaná analýza vyhodnocení vlivu územně plánovací dokumentace na udržitelný rozvoj území upozorňuje na nerovnováhu uvnitř ekonomického pilíře. Právě při odstraňování brownfieldů můžou hrát zásadní roli reálné

finanční možnosti MMB a soukromých vlastníků, kteří budou v konečné fázi rozhodovat o finální podobě revitalizace. Z naší strany vnímáme předmětné riziko jako velmi reálné s výrazným dopadem na lokalitu.

- Zpracovaná SEA analýza neprokázala dostatečné množství finančních prostředků MMB pro realizaci plánovaných rozvojových aktivit. Veškeré projekty MMB jsou odsouvány bez jasně stanoveného harmonogramu realizace. Konkrétním příkladem je projekt CD-palace, na který je od roku 2008 vydáno stavební povolení. Do dnešního dne ovšem nedošlo k zahájení stavby z důvodu nedostatku finančních prostředků. Tento fakt nepodpoří ani konec programového období 2014-2020, do kdy bylo možno část projektů financovat z fondů EU. Z tohoto důvodu požadujeme předložení **jasně stanoveného harmonogramu realizace** plánovaných rozvojových projektů a doložení, z čeho **budou tyto projekty financovány** (primárně se jedná o projekty městské zeleně, veřejné vybavenosti apod.). V opačném případě požadujeme, aby MMB upustilo od plánování rozsáhlých rozvojových aktivit, které není schopno realizovat v rozumném časovém horizontu (15 let). MMB svou nečinností **brzdí** realizaci soukromých projektů, které zásadním způsobem přispívají k rozvoji města Brna.
- Kapacitní rozsah navržených ploch veřejného vybavení je **mimo finanční možnosti** města Brna. Pro soukromý subjekt je téměř nemožné najít vhodné nájemce do objektů veřejné vybavenosti bez spoluúčasti města a vlastníků tak narůstá riziko neobsazení objektů, které může vést až k jeho bankrotu. Požadujeme změnit navržené plochy veřejné vybavenosti V na plochy komerční vybavenosti W. Plochy komerční vybavenosti W zároveň nabídnou mnohem různorodější využití objektů a tím více atraktivní revitalizovanou čtvrť.
- Návaznost na městskou třídu – městský bulvár jako páteř přestavovaného území. Doporučujeme vytvořit zrcadlově shodnou zástavbu, která povede k doplnění stávajícího městského bulváru (ulice tvořena zástavbou po obou stranách ulice). Bez tohoto úkonu nebude možné realizovat navržený městský bulvár a území tím pozbyde svůj architektonický smysl.
- Při návrhu nového ÚPmB dochází k diskriminaci soukromého vlastníka. Příkladem je CD-palace (společnost ve vlastnictví MMB), kde návrh nového ÚPmB je přizpůsoben vydanému stavebnímu a územnímu povolení (zelená plocha se mění na zastavitelné území). U soukromého vlastníka na rozdíl od výše uvedeného není v návrhu ÚPmB zohledněna stávající funkční zástavba.

2  
8

2  
8

#### Doprava

- Podáváme připomínku k návrhu ÚPmB. Navrhovaný územní plán je spojen s rozšiřováním dopravní infrastruktury, která vede k vyvlastňování pozemků od soukromých vlastníků pro vytvoření nové, odlišné struktury komunikační sítě. Toto by se mělo odehrávat primárně na pozemcích v majetku obce (města Brna), případně by měl finální návrh takových dopravních struktur na pozemcích soukromých vlastníků předcházet jednání o majetkoprávním vyrovnání. Bohužel je vidět, že na pozemcích obce (města Brna) je plánovaná primárně nová výstavba namísto plánování komunikačních sítí. Znovu tedy dochází k diskriminaci soukromých vlastníků ze strany města Brna.
- V oblasti ul. Nádražní, Hybešova je navržena rozsáhlá plocha s právem k vyvlastnění, která má posloužit pro vybudování nové komunikační sítě (plocha Vy/O/0335). Do dnešního dne ovšem nebyla zpracována žádná podrobná dopravní studie zabývající se předmětnou lokalitou. V případě upuštění od záměru vznikne v oblasti rozsáhlá nevyužitelná plocha. Požadujeme zpracování dopravní studie do 1 roku od schválení ÚPmB, ve které bude vyřešena finální podoba předmětného území. V případě nesplnění požadavku požadujeme **zrušení práva vyvlastnění** a ponechání pozemků stávajícím vlastníkům, kteří je využijí k rozvojovým aktivitám. Současně upozorňujeme na rozpor návrhu zelené plochy v hlavním výkrese a návrhu veřejně prospěšné stavby Vy/O/0335 ve výkrese VPS.
- Podáváme připomínku k navrženému rozsahu práva vyvlastnění plochy Vy/O/0335. Vyvlastnění lze provést pouze v takovém rozsahu, který je nezbytný k dosažení účelu. Rozsah vyvlastnění by proto měl být podložen podrobně zpracovanou studií. Upozorňujeme, je-li možno práva k pozemku nebo stavbě potřebné pro uskutečnění účelu vyvlastnění získat dohodou nebo jiným způsobem (směna pozemků), měl by se o to daný subjekt pokusit. Zároveň podotýkáme, že město by mělo konat především veřejnou funkci a k výstavbě veřejných ploch využívat svoje pozemky nebo svoje pozemky směňovat za pozemky soukromých vlastníků namísto vyvlastňování. Lze konstatovat, že při pořízení návrhu nezvažoval pořizovatel ÚPmB dostatečně kritérium vhodnosti, potřebnosti a závažnosti záměru, když lze důvodně pochybovat o následném prokázání požadavku veřejného zájmu nad navrženým záměrem. Otázka na jeho prokázání bude mít na případnou realizaci stavby nové komunikační sítě na pozemcích ve vlastnictví soukromých vlastníků stěžejní vliv.
- Podáváme připomínku k rozporu mezi návrhem ÚPmB, stávajícím ÚPmB a koncepty ÚP v oblasti křižovatky ul. Nové sady, Hybešova, Nádražní. Návrh ÚPmB spotřebovává mnohem větší území pro vytvoření nové komunikační sítě než všechna předešlá řešení. Očekáváme proto relevantní vysvětlení všech důvodů, které vedly k tak

1  
0

1  
0

1  
1

1  
1

1  
2

1  
2

1

2

1

3

1

4

1

5

1

6

1

7

1

8

1

2

1

3

1

4

1

5

1

6

1

7

1

8

rozsáhlému rozšíření plochy určené pro komunikační síť. Zároveň upozorňujeme, že bezdůvodné rozšiřování komunikačních sítí na pozemcích soukromých vlastníků vede k jejich diskriminaci.

- Upozorňujeme, že v nedávné době proběhla rekonstrukce památkově chráněného mostu na ulici Hybešova (příjezdový viadukt ke skladišti Malá Amerika), který ovšem není zakomponován do návrhu ÚPmB.

### Památková ochrana

- V lokalitě se nachází objekt industriálního charakteru, který je památkově chráněn. Upozorňujeme, že navržené funkční využití (plocha veřejné vybavenosti) je pro památkově chráněné objekty s přežitým účelem (opuštěná železniční infrastruktura), které jsou určené k rekonverzi, naprosto **nevyhovující**. Při dodržení navrženého využití (objektu veřejné vybavenosti) dojde k **výraznému ohrožení budoucnosti** památkově chráněných objektů. Pro soukromého vlastníka je téměř nereálné zajistit využití veřejných objektů a jejich financování bez spoluúčasti města či jiných veřejných zdrojů. Reálně proto hrozí nedostatek finančních prostředků na rekonstrukci a jejich následný provoz. I v případě změny funkčního využití mohou památkově chráněné objekty částečně poskytovat služby veřejné vybavenosti (galerie, výstavní sály apod.). V žádném případě by však neměly být využity výhradně jako objekty veřejné vybavenosti. Tento fakt ještě umocňuje soukromé vlastnictví předmětného objektu. Požadujeme proto změnu funkční plochy veřejné vybavenosti V na plochy komerční vybavenosti W. Pouze komerční využití dokáže přinést požadované finanční prostředky i bez spoluúčasti města, které zajistí dlouhodobou životnost památkově chráněného objektu.

### Podrobná regulace navrhovaných funkčních ploch – zadání územní studie

- Lokalita MB-1 je v návrhu ÚPmB dále určena k podrobnějšímu zpracování v územní studii US-29 Městská památková rezervace. Domníváme se, že tato studie zpracovává příliš velké území centrální části města a svým zaměřením se problematikou rekonverze výpravní budovy a jejího zapojení do městské struktury přímo nezabývá. Tento fakt zároveň potvrzuje nečinnost MMB, který do dnešního dne **nebyl schopen** předmětnou územní studii vypracovat. Z tohoto důvodu požadujeme rozdělení plochy ÚS Městské památkové rezervace mezi více územních studií tak, aby pro jednotlivá zájmová území platila samostatná územní studie a změna využití území nebyla závislá na pořízení územní studie pro celou památkovou rezervaci. Etapizace území povede k větší efektivitě využití a rychlejšímu rozvoji dané lokality. Zadání jednotlivých územních studií by mělo obsahovat podrobné parametry zamýšlené výstavby a přesný termín zpracování studie (do 1 roku u menších částí území, max do 2 let u složitějších lokalit od schválení ÚPmB). V potaz lze brát i možnost vyhlášení architektonicko – urbanistické soutěže na složitější lokality. Z naší strany navrhujeme, aby se nová ÚS zaměřila na **demolici stávajících objektů a vytvoření nových, architektonicky vhodnějších objektů**.

### Vymezení přestavbových lokalit MB-1 a Tr-2

- Vznášíme připomínku proti vymezení lokalit MB-1 a Tr-2: konkrétně proti vyjmutí části plochy s objektem pošty z lokality MB-1 a přiřazení k lokalitě Tr-2. Objekt pošty je součástí urbanistické struktury v okolí výpravní budovy, a to i geomorfologicky – od lokality Tr-2 je výškově oddělen a logicky s ní nesouvisí. Také navrhovaná funkční náplň všech objektů v této části lokality MB-1 je jednotná – V/v/4 – a nesouvisí s funkčním typem lokality Tr-2. Domníváme se, že zde došlo při vymezování hranice jednotlivých lokalit k chybnému úsudku a požadujeme nápravu, tedy zařazení objektu pošty do lokality MB-1.

### Zeleň

- Návrh ÚPmB obsahuje rozsáhlé plochy městské zeleně s předkupním právem pro MMB (plochy P/Z/0011, P/Z/0012). V případě zájmu o uplatnění předkupního práva bude muset MMB vynaložit nemalé finanční prostředky pro vykoupení těchto pozemků včetně nákladů na revitalizaci a následnou údržbu. Takto rozsáhlé plochy zeleně není schopen financovat ani soukromý sektor, který by se mohl částečně podílet na jejím financování. Při zachování stávajícího rozsahu městské zeleně hrozí reálný nedostatek finančních prostředků potřebných k přeměně území. Tento fakt nebude mít negativní vliv pouze na vytvoření městských parků, ale může pozastavit i celkovou výstavbu nových objektů v okolí. Z tohoto důvodu doporučujeme zvážit aktuálně navržený rozsah ploch městské zeleně a požadujeme jeho zmenšení minimálně na pozemcích soukromých vlastníků.
- Celý návrh ÚPmB provází nedostatečná definice jednotlivých pojmů. Zcela chybí přesná definice pojmu „Městský ring“ (co má obsahovat, jak má vypadat apod.) a definice plochy městské zeleně Z (přípustné a nepřípustné regulativy zástavby v ploše, popis režimu velkých městských parků či jinak zelených ploch, jak budou fungovat stávající budovy v nich se nacházející apod.).

1  
8

- Chybí definice a režim zeleně v urbanizovaném prostředí, jak budou fungovat velké veřejné či komerční budovy ve funkci „čistého“ parku, návaznost, sousedství dopravních staveb (které lze plouvací funkce Z – Z/v apod.).

1  
8

#### Funkční využití ploch a jejich regulace

- Návrh ÚPmB představuje (oproti stávajícímu územnímu plánu a schválenému konceptu) nové, zjednodušené rozdělení ploch s rozdílným způsobem využití a zejména rozvolňuje regulativy podmíněné přípustností hlavního a vedlejšího využití. Obáváme se, že předpokládaný efekt uvolnění regulativ bude v konečném důsledku kontraproduktivní; díky vágnímu popisu podmínek pro umístění záměru v návrhové ploše, kdy přípustnost funkce je posuzována pouze podle subjektivní „míry přiměřené charakteru lokality“ a rozhodující slovo je přesunuto na správní orgán v následujícím územním řízení k „individuálnímu posouzení“, lze předpokládat množství sporných správních řízení o umístění stavby, které budou muset být řešeny formou odvolání či případně soudním sporem.

1  
9

1  
9

#### Konkrétní připomínky k jednotlivým lokalitám

- **Grand** – Podáváme připomínku k uměle vytvořené lokalitě MB-3 Koliště-Benešova. Plánovaná výstavba administrativní budovy CD paláce (CD centrum v těsné blízkosti Grandu) na niž je již vydané pravomocné ÚR č. 136 z r. 2005, pravomocné SP z roku 2005 a dále pravomocné ÚR č. 226 z r.2013, kterým se mění ÚR č. 136 a pravomocnou změnou stavby před dokončením na podkladu tohoto ÚR č. 226 - o změnu stavby před dokončením požádáno nebylo. Pozemky p.č. 272/56 a 272/51 na nichž bude vystavěn CD palác vlastní společnost CD CENTRUM COMS, a.s., kterou v roce 2018 koupil Magistrát města Brna formou nákupu 100% podílu akcií. Následně MMB schválil úpravu ÚPmB ve svůj prospěch – došlo k vytvoření samostatné rozvojové lokality MB-3 a zrušení veškerých ploch městské zeleně na městském pozemku. Prokazatelně dochází ke střetu zájmu a plánování plochy městské zeleně Z na soukromých pozemcích, čímž MMB **diskriminuje** soukromé vlastníky pozemků. Požadujeme proto rovnoprávný přístup ke všem rozvojovým lokalitám. Nevidíme zde jediný důvod, proč by měl být pozemek CD paláce (pozemek MMB) vyjmut z rozvojové lokality MB-1 a vložen do samostatné rozvojové lokality MB-3, ani proč by předmětné pozemky neměly obsahovat žádné plochy městské zeleně Z.

2  
0

2  
0

- **Grand** – Podáváme připomínku k návrhu ÚPmB, ve kterém není zachováno (nově zrekonstruované) autobusové nádraží od Bohuslava Fukse (chráněno jako kulturní památka). Navrhovaný ÚPmB tento objekt vůbec nezohledňuje a navrhuje v předmětném místě vytvoření plochy městské zeleně. Upozorňujeme na neexistenci regulativů využití a provozu stávající stavby takového rozsahu a charakteru, jako je toto autobusové nádraží v ploše navrhované jako nezastavitelné, určené pro městskou zeleň. Nejen, že tím dochází k rozporu se současně platným ÚPmB ale zároveň, se výrazně snižují zastavitelné plochy v daném území. Požadujeme zanesení autobusového nádraží zpět do ÚPmB a jeho zařazení do plochy veřejné vybavenosti V.

2  
1

2  
1

- **Grand** – Podáváme připomínku ke snižování zastavitelných ploch v návrhu ÚPmB. V platném ÚPmB je navržena plocha veřejné vybavenosti při celé ulici Benešova x Křenová. Navrhovaný ÚPmB tuto plochu značně zmenšuje. Požadujeme zachování rozsahu zastavitelné plochy a její přesunutí podél ulice Benešova pro dobudování městského bulváru. Změna podpoří vybudování zeleného pásu a zároveň bude korespondovat s plánovaným architektonickým řešením. Současně požadujeme změnu využití plochy, z plochy veřejné vybavenosti V a plochu komerční vybavenosti W. Grafické znázornění v příloze č. 2.

2  
2

2  
2

- **Výpravní budova + proluka** – Podáváme připomínku k návrhu ÚPmB, který nerespektuje velikost proluky mezi Výpravní budovou hlavního nádraží a Poštou vůči platnému ÚPmB. Dochází k rozporu s aktuálně platným ÚPmB a plánovaným využitím území. Požadujeme zmenšení proluky mezi budovami dle platného ÚPmB nebo její kompletní odstranění.

2  
3

2  
3

- **Výpravní budova + proluka** – Podáváme připomínku k návrhu plochy veřejné vybavenosti V v oblasti Hlavního vlakového nádraží. V současné době probíhá revitalizace výpravní budovy a její přestavba na komerční prostory. Na tuto stavbu bylo vydáno stavební povolení, územní rozhodnutí a OUPR **souhlasil** s využíváním objektu pro komerční účely. Celá revitalizace objektu je spojena s plánovaným odsunem Hlavního vlakového nádraží a následným komerčním využitím objektu. Návrh ÚPmB proto nekoresponduje s aktuálním stavem využití a vydaným souhlasem OUPR, přičemž jedním z předpokladů návrhu bylo respektování již vydaných rozhodnutí o stavební činnosti v území, přičemž takto bylo postupováno v jiných případech (lokality Grand). **Upozorňujeme opět na nerovný přístup k jednotlivým vlastníkům pozemků!** Z tohoto důvodu požadujeme změnu plochy využití u Výpravní budovy na plochu komerční vybavenosti W.

2  
4

2  
4

- **Výpravní budova + proluka** – Podáváme připomínku k návrhu ÚPmB, který nepočítá se zřízením podzemního garážového stání/podzemních komerčních prostor pod stávajícím kolejištěm. V platném ÚPmB je možnost zřízení podzemního garážového stání zahrnuta. Vzhledem k současnému nedostatku parkovacích stání v centru Brna se může jednat o velmi efektivní způsob využití výškového rozdílu území při zachování rozsahu plánované městské

6

6

- 6 zelené. Upozorňujeme proto na rozpor mezi návrhem ÚPmB a platným ÚPmB. Požadujeme zakomponovat do návrhu ÚPmB tuto možnost. 6
- 7 - **Výpravní budova + proluka** – Požadujeme vložení nových ploch komerční vybavenosti W na východní straně dnešního kolejiště (podél současného parkoviště Tesca). Vložené zastavitelné plochy zajistí zcela novou zástavbu, která efektivním způsobem využije výškový rozdíl a současně vytvoří městský bulvár po obou stranách (jak podél Výpravní budovy, tak i k plánovanému polyfunkčnímu komplexu DORNYCH). Přes nově vytvořené objekty může být zajištěn vjezd do plánovaných podzemních garáží. Tento krok bude mít pozitivní vliv na celé území a výrazně přispěje k revitalizaci stávajícího kolejiště po odsunu Hlavního vlakového nádraží. V případě zamítnutí našeho požadavku, upozorňujeme MMB na **vysoké finanční náklady** při revitalizaci předmětného území na „pouhý“ městský park. Grafické znázornění v příloze č. 2 a 4. 7
- 8 - **Nádraží** – Podáváme připomínku k návrhu plochy městské zeleně Z podél ulice Nádražní. Navrhovaná plocha městské zeleně Z zamezuje dostavění plánovaného městského bulváru v dané lokalitě. Požadujeme proto vložení zastavitelných ploch, které realizaci městského bulváru umožní. Doporučujeme vložit plochy komerční vybavenosti W, které zaručí oživení a atraktivnější dané lokality. Grafické znázornění v příloze č. 2. 8
- 1 - **Nádraží** – Podáváme připomínku k návrhu ÚPmB, který nerespektuje rozsah zastavitelného území v oblasti křižovatky ul. Nádražní x Hybešova. Dle platného ÚPmB a navržených koncepčních variant byla plocha vždy určena jako zastavitelná (plochy veřejné/komerční vybavenosti). Zároveň dle pokynů pro zpracování návrhu ÚPmB má být lokalita řešena podle konceptu var. I., která navrhuje zastavitelnost celého předmětného rohu. Návrh ÚPmB **nerespektuje pokyny** pro jeho zpracování. V souladu s tím požadujeme dodržení zadaných kritérií a ponechání plochy jako plochy zastavitelné (plochy komerční vybavenosti W). Grafické znázornění v příloze č. 2. 1  
2

### Seznam příloh

Příloha č. 1: Grafické znázornění návrhu ÚP předmětné lokality

Příloha č. 2: Grafické znázornění ÚP se zahrnutými změnami

Příloha č. 3: Grafické znázornění plánované zástavby

Příloha č. 4: Vizualizace předmětného území

V Brně dne 29.06.2020.

Podpis: .

*\*nehodící se škrtněte*



Podatel:  
**Brno New Station Development a.s.**  
Benešova 703/21, 602 00 Brno  
IČ: 277 23 607

Příjemce:  
**Magistrát města Brna**  
**Odbor územního plánování a rozvoje (OÚPR)**  
Kounicova 67, 601 67 Brno

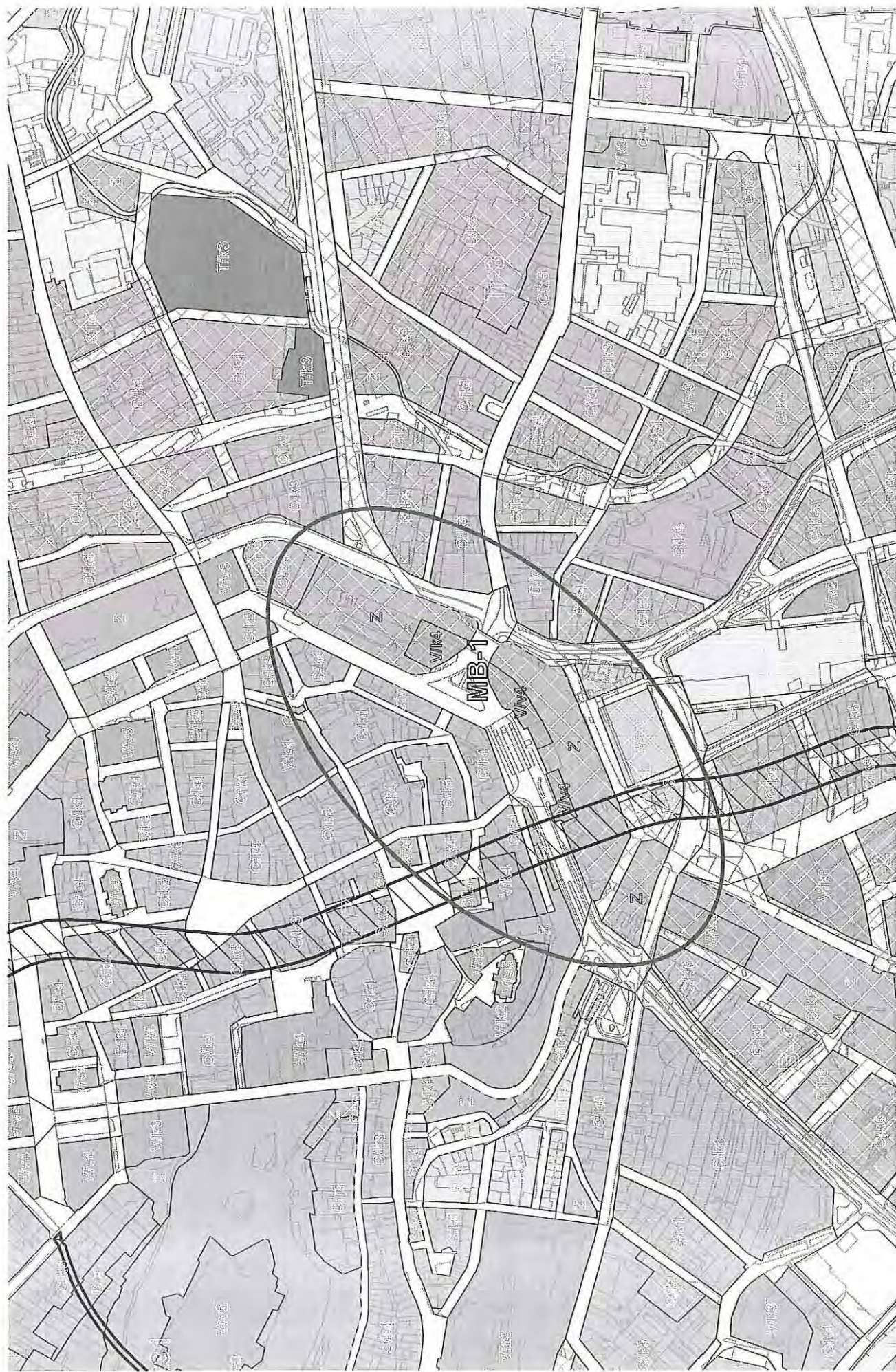
Vážený,

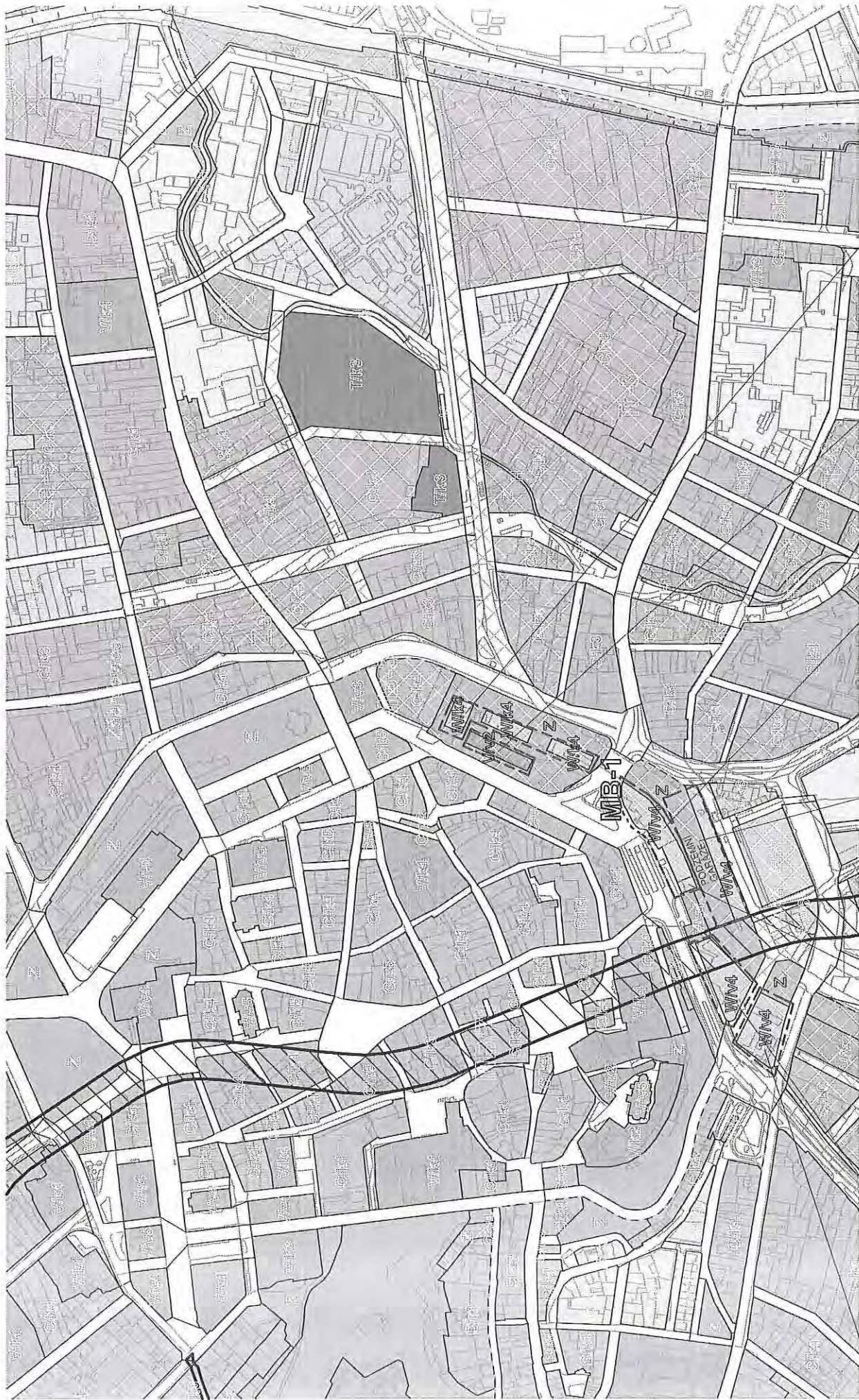
BNSD, a.s. jako investor a společnost s předkupním právem na pozemky v rozvojových lokalitách MB-1 SB-4, Tr-2 tímto podává připomínky k návrhu ÚPmB v předmět

V Brně dne 29.06.2020.

V ..... dne.....

.....  
příjemce





POŽADUJEME VLOŽENÍ ZASTAVITELNÉ PLOCHY VE PLOCHY DOPRAVNÍ SÍŤI PODĚL ULICE BENEŠOVA. VLOŽENÍ PRÍSPĚJE K DOBĚHÁNÍ MĚSTSKÉHO BULVÁRU.

POŽADUJEME VLOŽENÍ ZASTAVITELNÉ PLOCHY VE PLOCHY DOPRAVNÍ SÍŤI PODĚL ULICE BENEŠOVA. VLOŽENÍ PRÍSPĚJE K DOBĚHÁNÍ MĚSTSKÉHO BULVÁRU.

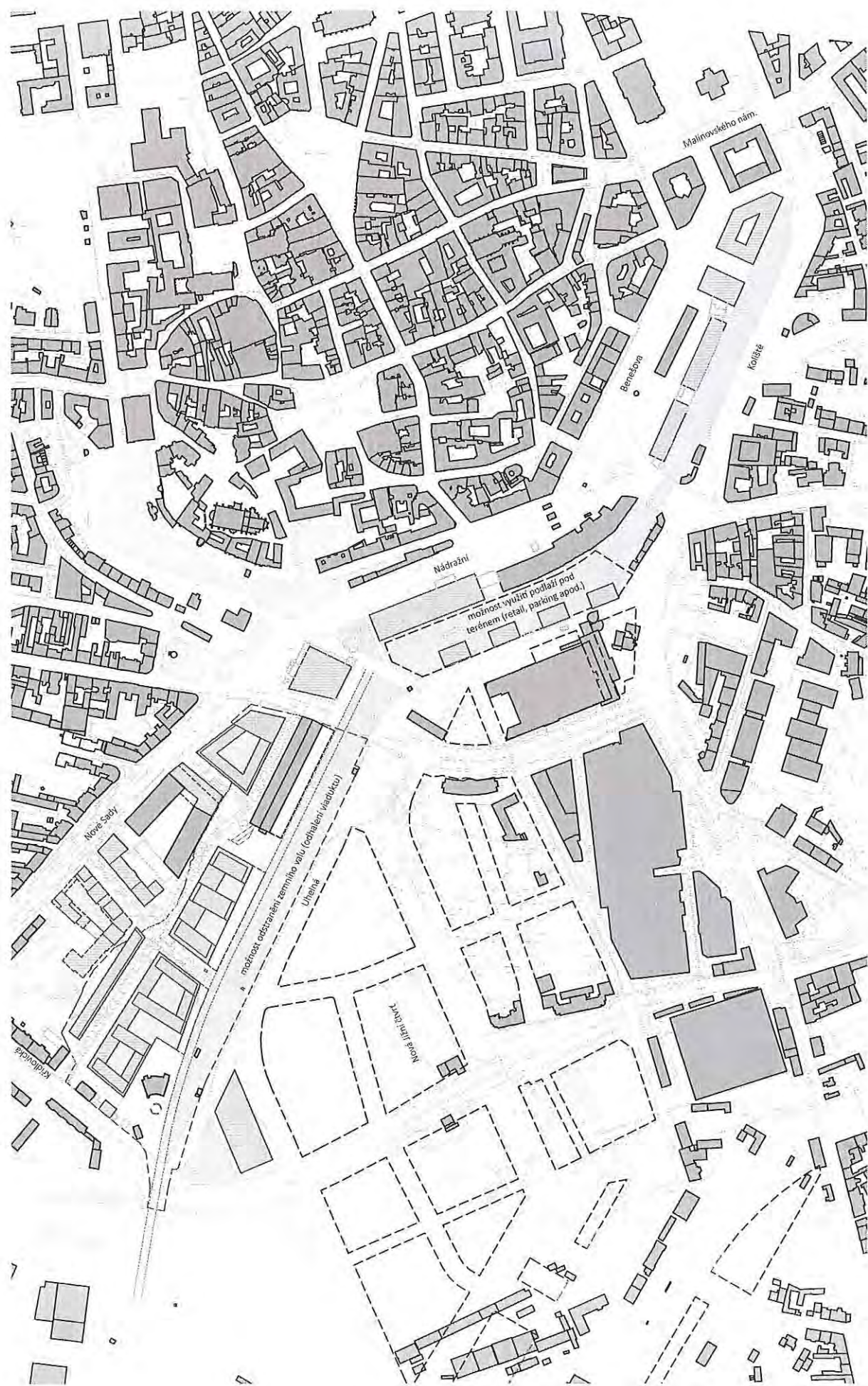
POŽADUJEME ZACHOVÁNÍ MOŽNOSTI ZŘÍZENÍ PODZEMNÍHO GARÁŽOVÉHO VLOŽENÍ NOVÉ PLOCHY Komerční VYBAVENOSTI (M).

POŽADUJEME ZACHOVÁNÍ MOŽNOSTI ZŘÍZENÍ PODZEMNÍHO GARÁŽOVÉHO VLOŽENÍ NOVÉ PLOCHY Komerční VYBAVENOSTI (M).

POŽADUJEME ZACHOVÁNÍ PLOCHY STAVAJÍCÍHO AUTOMOBILOVÉHO NAODRAŽÍ (M) NA PLOCHU Komerční VYBAVENOSTI (M).

POŽADUJEME ZACHOVÁNÍ PLOCHY STAVAJÍCÍHO AUTOMOBILOVÉHO NAODRAŽÍ (M) NA PLOCHU Komerční VYBAVENOSTI (M).

POŽADUJEME VLOŽENÍ ZASTAVITELNÝCH PLOCH VE PLOCHY DOPRAVNÍ SÍŤI PODĚL ULICE BENEŠOVA. VLOŽENÍ PRÍSPĚJE K VYTVOŘENÍ PLÁNOVANÉHO ULIČNÍHO BULVÁRU.



## **MMB/0266713/2020**

### **Připomínka č.1**

#### **Vyhodnocení připomínky:**

Návrh ploch zeleně má svoje opodstatnění a kontinuitu, která je dlouhodobě známa, byla projednána v předchozích ÚPD. Toto území je dlouhodobě určené pro dobudování tzv. brněnského ringu, tedy veřejného prostranství s parky. Jedná se o citlivé území v rámci městské památkové rezervace Brno. Dle závazné textové části územního plánu (viz kapitola 12) bude město Brno nad rámec územních studií, jejichž zpracováním je podmíněno rozhodování o změnách v území, zpracovávat územní studii „ÚS Městská památková rezervace Brno“, která má toto území také řešit. I to je důvod, proč není vymezení vámi požadovaných ploch v tomto území v tuto chvíli účelné a připomínce nelze vyhovět.

### **Připomínka č.2**

#### **Vyhodnocení připomínky:**

Plochy s objekty pro veřejnou vybavenost (V/v4 a V/k4) v předmětné lokalitě leží v místech dřívějšího hradebního okruhu města Brna, čímž tyto plochy mají zcela výjimečné postavení a musí sloužit pro občanskou vybavenost nadmístního charakteru. Tento záměr shodně potvrzuje ÚS Jižní čtvrť, která byla pro předmětnou lokalitu zpracována.

V souvislosti s přesunem hlavního nádraží mají původní památkově chráněné budovy potenciál najít nové využití sloužící veřejnosti a stát se dominantami v ploše parku vzniklém po odstrojení kolejí. Předmětné plochy mají vynikající dopravní dostupnost a mohou se stát důležitými body v centru města s odlišným charakterem, než mají doposud. Z toho důvodu bude ponechána funkční plocha pro veřejnou vybavenost (V).

Dle regulativu ploch veřejné vybavenosti (V) je u nich však přípustné související, podmiňující nebo využití (vč. občanského vybavení komerčního charakteru) sloužící záměrům hlavnímu využití a podmíněčně přípustné je jiné využití (vč. občanského vybavení komerčního charakteru) než využití hlavní, pokud již bude naplněn záměr hlavního využití, pro který je plocha vymezena, a pokud je toto využití slučitelné s hlavním využitím.

### **Připomínka č.3**

#### **Vyhodnocení připomínky:**

Proluka stejných rozměrů je vymezena i ve stávajícím ÚPmB (jako plocha komunikací a prostranství místního významu). Pouze je zde navíc graficky vyznačena památkově chráněná budova. Návrh nového územního plánu zde nově vymezuje plochu zeleně, tedy veřejné prostranství. Pro tyto stávající objekty integrované v rámci jiných ploch tedy budou platit podmínky využití území pro plochy městské zeleně, ale i obecné podmínky využití území, uvedené v kapitole 6.2 závazné textové části, které tyto případy ošetřují.

### **Připomínka č.4**

#### **Vyhodnocení připomínky:**

Návrh ploch zeleně má svoje opodstatnění a kontinuitu, která je dlouhodobě známa, byla projednána v předchozích ÚPD. Toto území je dlouhodobě určené pro dobudování tzv. brněnského ringu, tedy veřejného prostranství s parky. Jedná se o citlivé území v rámci městské památkové rezervace Brno. Pro stávající objekty platí obecné podmínky využití území uvedené v kapitole 6.2. závazné textové části.

### **Připomínka č.5**

#### **Vyhodnocení připomínky:**

Plochy s objekty pro veřejnou vybavenost (V/v4 a V/k4) v předmětné lokalitě leží v místech dřívějšího hradebního okruhu města Brna, čímž tyto plochy mají zcela výjimečné postavení a musí sloužit pro občanskou vybavenost nadmístního charakteru. Tento záměr shodně potvrzuje ÚS Jižní čtvrť, která byla pro předmětnou lokalitu zpracována.

*V souvislosti s přesunem hlavního nádraží mají původní památkově chráněné budovy potenciál najít nové využití sloužící veřejnosti a stát se dominantami v ploše parku vzniklém po odstrojení kolejí. Předmětné plochy mají vynikající dopravní dostupnost a mohou se stát důležitými body v centru města s odlišným charakterem, než mají doposud. Z toho důvodu bude ponechána funkční plocha pro veřejnou vybavenost (V).*

*Dle regulativu ploch veřejné vybavenosti (V) je u nich však přípustné související, podmiňující nebo využití (vč. občanského vybavení komerčního charakteru) sloužící záměrům hlavnímu využití a podminěčně přípustné je jiné využití (vč. občanského vybavení komerčního charakteru) než využití hlavní, pokud již bude naplněn záměr hlavního využití, pro který je plocha vymezena, a pokud je toto využití slučitelné s hlavním využitím.*

### **Připomínka č.6**

#### **Vyhodnocení připomínky:**

*Parkování a odstavování vozidel se dle návrhu ÚPmB k veřejnému projednání předpokládalo primárně v plochách, které tato vozidla obsluhují. V aktuálně platném ÚPmB parkování pod terénem v plochách zeleně vyloučeno není a jeho striktní vyloučení nebylo uvažováno ani v návrhu nového územního plánu. Dle podmínek využití ploch zeleně (kap. 6.3.3.12 závazné textové části) je podmíněně přípustné využití, které nesouvisí s hlavním využitím a které zároveň podstatně neomezuje hlavní využití nebo nesnižuje kvalitu prostředí pro hlavní a přípustné využití. Současné platí obecné podmínky využití území (kap. 6.2. závazné textové části): stavby a zařízení dopravní a technické infrastruktury lze umístit ve všech typech ploch s rozdílným způsobem využití. V případě volných ploch lze stavby a zařízení dopravní a technické infrastruktury umístit za podmínky minimalizace jejich plošného a prostorového střetu s příslušnou plochou a minimalizace negativního vlivu na funkčnost plochy vyplývající z hlavního využití, pokud není v podmínkách využití typů ploch stanoveno jinak. Odstavování vozidel pod terénem tedy bylo v návrhu pro veřejné projednání přípustné pouze za výše uvedených podmínek a z toho bylo možné odvodit, že při jejich splnění mohou tyto dvě funkce koexistovat.*

*Tyto pozemky jsou dlouhodobě územním plánem určeny pro městskou zeleň, konkrétně pro dobudování zeleného pásu tzv. ringu – brněnské okružní třídy s parky. Vegetační nosná vrstva na konstrukci – střeše podzemních staveb nezajistí stejné kvalitní podmínky pro růst vegetace jako rostlý terén. Každý záměr na parkování pod terénem je tedy třeba posoudit individuálně vzhledem k jeho charakteru a rozsahu a možného vlivu na plochu zeleně.*

*Pořizovatel na základě požadavků uplatněných při projednání udělil pokyn návrh územního plánu o řešení parkování pod terénem v rámci městské památkové rezervace prověřit a doplnit. Proto byla příslušná kapitola 6.2 obecné podmínky využití území (závazné textové části pro opakované veřejné projednání) upravena zapracováním této problematiky. Parkování pod terénem na území MPR je tak vhodné za podmínek zde uvedených a podmínky pro umístění podzemních staveb pro dopravu v klidu obecně v plochách zeleně byly doplněny do kap. 6.3.3.12 závazné textové části pro opakované veřejné projednání.*

### **Připomínka č.7**

#### **Vyhodnocení připomínky:**

*Návrh ploch zeleně v této lokalitě má svoje opodstatnění a kontinuitu, která je dlouhodobě známa, byla projednána v předchozích ÚPD. Návrh nového ÚPmB podpořil tuto skutečnost vymezením předkupního práva. Požadavku na změnu plochy zeleně navržené na tělese stávající železnice na funkční plochy komerční vybavenosti se tedy nevyhovuje. Pořizovatel však udělil pokyn prověřit a doplnit řešení parkování pod terénem v rámci městské památkové rezervace v rámci návrhu územního plánu. Na základě toho byla příslušná kapitola 6.2 obecné podmínky využití území (závazné textové části) upravena zapracováním této problematiky. Parkování pod terénem na území MPR je tak vhodné za podmínek zde uvedených a současně za podmínek uvedených v kap. 6.3.3.12 závazné textové části. Změna na jinou funkční plochu pro tyto účely tedy není nezbytná.*

### **Připomínka č.8**

#### **Vyhodnocení připomínky:**

Návrh ploch zeleně má svoje opodstatnění a kontinuitu, která je dlouhodobě známa, byla projednána v předchozích ÚPD. Toto území je dlouhodobě určené pro dobudování tzv. brněnského ringu, tedy veřejného prostranství s parky. Tento veřejný zájem zde návrh nového územního plánu potvrzuje i vymezením předkupního práva (viz Výkres veřejně prospěšných staveb, opatření a asanací M1:10 000). Jedná se o citlivé přestavbové území v rámci městské památkové rezervace Brno. Dle závazné textové části územního plánu (viz kapitola 12) bude město Brno nad rámec územních studií, jejichž zpracováním je podmíněno rozhodování o změnách v území, zpracovávat územní studii „ÚS Městská památková rezervace Brno“, která má toto území také řešit. I to je důvod, proč není vymezení vámi požadovaných ploch v tomto území v tuto chvíli účelné a připomínce nelze vyhovět.

### **Připomínka č.9**

#### **Vyhodnocení připomínky:**

Návrh nového územního plánu má v tomto území vymezenou VPS Vy/O/0335 pro dopravní infrastrukturu – veřejná prostranství, což je ve veřejném zájmu. Z tohoto důvodu zde není žádoucí vymežit plochu W. Pro předmětné území byla jako podklad pro nový územní plán zpracovaná územní studie Jižní čtvrť (KAM, 2020), která řešila i dopravní infrastrukturu.

### **Připomínka č.10**

#### **Vyhodnocení připomínky:**

Plocha Vy/O/0335 je vymezená k případnému vyvlastnění nemovitostí pro dopravní infrastrukturu - veřejné prostranství k vybudování záměru tramvaj bulvár (Tr/31) (Tr/5); významná obslužná komunikace viz výkres 2.2 souhrnný výkres dopravy. Pro realizaci těchto veřejně prospěšných staveb jsou využity primárně pozemky statutárního města Brna, neboť cca 1/2 předmětných pozemků je v jeho vlastnictví. Pro předmětné území zahrnující i plochu Vy/O/0335 byla již zpracovaná územní studie Jižní čtvrť (KAM, 2020), která řešila i dopravní infrastrukturu. Vymezení veřejně prospěšných staveb vychází i z platného ÚPmB. Dohoda o majetkoprávním vypořádání pozemků bude řešena na základě zpracované projektové dokumentace pro územní řízení.

### **Připomínka č.11**

#### **Vyhodnocení připomínky:**

Předmětné pozemky pro Vy/O/0335 jsou vymezeny pro případné vyvlastnění nemovitostí pro dopravní infrastrukturu - veřejné prostranství k vybudování záměru tramvaj bulvár (Tr/31) (Tr/5), významná obslužná komunikace. Pořizovatel rovněž ve vazbě na přesunutí železničního uzlu Brno, schválil a zaevidoval územní studii Jižní čtvrť, dle níž jsou v této lokalitě zahrnuty plochy hlavního nádraží i s kolejíštěm při ulici Nádražní a Benešova včetně tzv. trianglu, který je vymezen prodloužením ulic Hybešova, Husova a Nádražní. Toto klíčové území je „kloubem“, ve kterém se mění směr městského okruhu.

Vzhledem k velikosti a charakteru budoucího dopravního uzlu, který zahrnuje železniční nádraží, terminál městské hromadné dopravy, zastávky podzemního kolejového diametru, autobusové nádraží pro regionální a mezinárodní dopravu apod. Klade územní studie velký důraz na funkční, provozní a dopravní vazby v nové čtvrti. Územní studii byly rovněž prověřeny nové plánované záměry v území a definovány pozemky veřejně prospěšných staveb a opatření. Případné majetkoprávní vypořádání bude řešeno až v územním řízení. Zhruba 1/2 předmětných pozemků je ve vlastnictví statutárního města Brna.

### **Připomínka č.12**

#### **Vyhodnocení připomínky:**

V rámci podání je vysloven nesouhlas s vymezením ploch v oblasti křižovatky Nové sady. V předchozí fázi projednání ve variantách byla v území vymezena plocha veřejné nebo

komerční vybavenosti. V současném územním plánu jsou v předmětném území vymezeny plochy zeleně ZP s poměrně malou plochu občanské vybavenosti OV.

V současné době probíhá zpracování studie proveditelnosti SJKD a v souvislosti s nutností dořešení přestupních vazeb na systém povrchové MHD zůstává v současné době vymezena plocha zeleně Z.

Z výše uvedených důvodů nelze vyhovět.

### **Připomínka č.13**

#### **Vyhodnocení připomínky:**

V rámci podání je vyslovena informace o rekonstrukci památkově chráněného mostu na ulici Hybešova, který není v Návrhu územního plánu zakomponován.

Požadavek vymezení mostní konstrukce je nad podrobnost zpracování územního plánu. Způsob nakládání s památkově chráněnými objekty je záležitostí památkové péče. Z územně plánovacího hlediska jsou památkově chráněné objekty součástí územně analytických podkladů.

Z výše uvedených důvodů nelze vyhovět.

### **Připomínka č.14**

#### **Vyhodnocení připomínky:**

Plochy s objekty pro veřejnou vybavenost (V/v4 a V/k4) v předmětné lokalitě leží v místech dřívějšího hradebního okruhu města Brna, čímž tyto plochy mají zcela výjimečné postavení a musí sloužit pro občanskou vybavenost nadmístního charakteru. Tento záměr shodně potvrzuje ÚS Jižní čtvrť, která byla pro předmětnou lokalitu zpracována.

V souvislosti s přesunem hlavního nádraží mají původní památkově chráněné budovy potenciál najít nové využití sloužící veřejnosti a stát se dominantami v ploše parku vzniklém po odstrojení kolejiště. Předmětné plochy mají vynikající dopravní dostupnost a mohou se stát důležitými body v centru města s odlišným charakterem, než mají doposud. Z toho důvodu bude ponechána funkční plocha pro veřejnou vybavenost (V).

Dle regulativu ploch veřejné vybavenosti (V) je u nich však přípustné související, podmiňující nebo využití (vč. občanského vybavení komerčního charakteru) sloužící záměrům hlavnímu využití a podmíněčně přípustné je jiné využití (vč. občanského vybavení komerčního charakteru) než využití hlavní, pokud již bude naplněn záměr hlavního využití, pro který je plocha vymezena, a pokud je toto využití slučitelné s hlavním využitím.

### **Připomínka č.15**

#### **Vyhodnocení připomínky:**

Pořizovatel došel k závěru, že pro tak rozsáhlé území tvořící MPR není nezbytné předepisovat pořízení územní studie v územním plánu a blokovat stavební záměry a to až na 5 let po vydání územního plánu, jakožto lhůty navržené územním plánem k pořízení ÚS. Pro území MPR Brno vyplývají omezení stanovená v nařízení vlády č. 54/1989 Sb., kterým byla MPR vyhlášena a kde jsou stanoveny zásady ochrany a rozvoje kulturních hodnot území, zejména historické urbanistické struktury (půdorysu a hmotové struktury zástavby), historické výškové hierarchie zástavby (respektují historické výškové dominanty a jejich kompoziční význam ve struktuře města včetně jejich uplatnění v dálkových i blízkých pohledech), projevů terénního utváření a charakteristického panoramatu Brna založeného na neoddělitelném spolupůsobení terénu, městské zeleně – parků, městské zástavby a historických dominant. Funkční a prostorové podmínky využití území stanovené v územním plánu tyto hodnoty zohledňují a podporují, zejména výškovými regulativy, stanovením struktury zástavby a vhodně stanoveným funkčním využitím území. Územní studii pro území MPR může být pořízena i bez povinnosti jejího zpracování předepsané územním plánem.



### **Připomínka č.16**

#### **Vyhodnocení připomínky:**

*Pořizovatel dává za pravdu podateli připomínky a souhlasí s tím, aby objekt stávající České pošty (návrhová plocha V/v4) byl přesunut z rozvojové lokality Tr-2 do rozvojové lokality MB-1 a to z toho důvodu, že objekt pošty tvoří jeden celek s objekty hlavního nádraží. Zpracovatelé bude v tomto smyslu dán pokyn pro úpravu.*

### **Připomínka č.17**

#### **Vyhodnocení připomínky:**

*Návrh ploch zeleně v této lokalitě má svoje opodstatnění a kontinuitu, která je dlouhodobě známa, byla projednána v předchozích ÚPD. Konkrétní majetkové vypořádání a etapizace realizace nejsou již předmětem řešení v územního plánu, ten pouze vytváří podmínky pro budoucí realizaci cílového stavu v území, a to i vymezením předkupního práva. Vybudování veřejně přístupné zeleně a veřejných prostranství v této oblasti je dlouhodobě plánovaným veřejným zájmem. Zmenšení rozsahu ploch zeleně není žádoucí.*

### **Připomínka č.18**

#### **Vyhodnocení připomínky:**

*Městský ring je definován bývalým hradebním pásem historického města Brna, který je dnes tvořen zástavbou kolem ulic Nádražní, Benešova, Divadelní, Rooseveltova, Moravským náměstím, dále ulicí Joštova a Komenského náměstím a ulicí Husova, je všeobecně znám. Z toho důvodu nebyl samostatně definován.*

*K otázce fungování stávajících objektů, které se v novém ÚPmB budou nacházet ve funkční ploše, která neodpovídá jejich využití: V kapitole 6.2 Obecné podmínky využití území se mimo jiné píše, že Jestliže způsob využití dosavadních staveb a zařízení (popř. způsob využití území), legálně umístěných nebo povolených ke dni účinnosti tohoto územního plánu, neodpovídají hlavnímu, přípustnému nebo podmíněně přípustnému využití základní plochy, nebo prostorové parametry neodpovídají stanoveným prostorovým regulativům jsou tyto stavby a zařízení (popř. způsob využití území) přípustné. Záměry na změny těchto staveb a zařízení (včetně případných úprav dosavadního způsobu využití) a doplňkové stavby ke stavbě hlavní jsou podmíněně přípustné za podmínky, že buď nedojde k podstatnému narušení nebo znemožnění využití stanoveného hlavního nebo přípustného využití, nebo není jejich rozsah nepřiměřený dosavadnímu způsobu využití nebo míře zátěže nebo hmotovému řešení (objemu, velikosti, rozsahu) stavby nebo zařízení a je zachováno stanovené minimální plošné zastoupení zeleně.*

*K otázce regulativů městské zeleně Z – tato funkční plocha a její regulativy jsou definovány kapitole 6.3.2. PLOCHY S ROZDÍLNÝM ZPŮSOBEM VYUŽITÍ.*

### **Připomínka č.19**

#### **Vyhodnocení připomínky:**

*Podatel vyslovil obavu z nárůstu množství sporných správních řízení, případně i soudních sporů způsobených zejména rozvolněním regulativů podmíněně přípustností hlavního a vedlejšího využití území v Návrhu ÚP.*

*V textové části Výroku Návrhu ÚP je jako základní přednost nového ÚP deklarována "flexibilita namísto předurčenosti" a tento princip podporuje rovněž samospráva Brna i odborná veřejnost. Nový územní plán "není ideální ani samospasitelný, je nabídkový, pouze nabízí možnosti rozvoje" (viz. textová část Výroku, kap. Prolog) a je tedy plně na svobodné vůli a odpovědnosti Zastupitelstva obce, zda pro území své obce schválí ÚP s takovou charakteristikou.*

*Pořizovatel souhlasí s názorem podatele, že rozhodující slovo při umísťování záměrů do území bude přesunuto na správní orgány v následném územním řízení, po individuálním a podrobném odborném posouzení dokumentace konkrétních záměrů. Jako opatření proti neúměrnému zneužívání „širší flexibility“ Návrh ÚPmB stanoví v textu Výroku rovněž obecné*

*podmínky, které musí být při vyhodnocení přípustnosti konkrétního záměru posouzeny. Z uvedených pravidel je třeba zdůraznit zejména obecnou nepřípustnost záměrů na změnu v území, které by jinak byly v území přípustné, „pokud počtem staveb, kapacitou, polohou, stavebním objemem, rozlohou, typem nebo účelem odporují charakteru území“. Uvedené ustanovení bylo vloženo do regulativní části územního plánu jako institut jakési „záchranné brzdy“. Správní orgány na území města Brna již nyní musí prokazovat zvýšenou odbornou zdatnost při posuzování záměrů podle platného ÚPmB, který byl vydán v roce 1994 a dnes již zdaleka nepokrývá současné požadavky na rozvoj města. Z tohoto důvodu pořizovatel nesdílí obavy vyslovené v této připomínce a je také předčasné předjímat zejména nárůst soudních sporů u budoucích záměrů v území.*

### **Připomínka č.20**

#### **Vyhodnocení připomínky:**

*Podatel nesouhlasí se samostatným vymezením rozvojové lokality MB-3 (dle podatele by měla být součástí rozvojové lokality MB-1) a nesouhlasí s tím, že v předmětné ploše není vymezena žádná městská zeleň (Z).*

*Již ve všem třech variantách konceptu ÚPmB, byly obě lokality vymezeny samostatně. Obě rozvojové lokality jsou v Návrhu ÚPmB zřetelně odděleny plochami městské zeleně a jsou od sebe vzdáleny cca 180 m, což je dostatečný důvod jejich samostatného vymezení.*

*Předmětná lokalita (MB-3) se nachází mezi ulicemi Benešovou a Kolištěm na exponovaném místě brněnského ringu, jehož bude součástí. Nově je navržena jako plocha veřejné vybavenosti V/k4 (původně byla vymezena jako C/k4) navazující na funkční využití okolní zástavby. Plocha leží v rámci významného brněnského ringu, kde vznikaly dominantní solitérní stavby obklopené veřejným prostranstvím a parky. Budoucí zástavba by měla reflektovat význam tohoto místa. Zároveň doplní uliční frontu do ulice Benešova a zakončí severní stranu parku „U Grandu“, jež je součástí zeleného prstence historického jádra.*

*Vzhledem k tomu, že předmětná plocha (V/k4) sousedí s návrhovou zelení, která je součástí navrženého souvislého pruhu zeleně vymezeného až k řece a novému vlakovému nádraží, není nutné vymezovat další zeleň v rámci předmětné rozvojové lokality (MB-3). V samotných plochách veřejné vybavenosti (V) není zastoupení zeleně předepisováno. Navržené plochy zeleně jsou pro obě lokality MB-1 i MB-3 dostatečné.*

### **Připomínka č.21**

#### **Vyhodnocení připomínky:**

*V platném ÚPmB je pro cílové využití objektu starého nádraží při Benešova vymezena návrhová plocha veřejné vybavenosti – kultura (OK) a výměře 0,12 ha.*

*Již na úrovni Konceptu nového ÚP byla ve všech třech variantách plocha agregována do okolní návrhové plochy městské zeleně – Z z důvodu svojí podměrečnosti pro zobrazení v měřítku hlavního výkresu nového ÚP, m 1:10.000. Plocha Z připouští další existenci a využití objektu, v souladu se zájmy památkové péče a památkovým zákonem, v rámci, kterého je předmětný objekt chráněn (tzn. Změnou funkčního využití nedojde k ohrožení stávající kulturní památky). Dle pokynů pro zpracování návrhu (schváleny ZMB 19.6.2018) byla tato oblast řešena v souladu s var. I projednaného konceptu územního plánu.*

### **Připomínka č.22**

#### **Vyhodnocení připomínky:**

*Dle pokynů pro zpracování návrhu (schváleny ZMB 19.6.2018) byla tato oblast řešena dle var. I projednaného konceptu územního plánu. Jedná se o část tzv. brněnského ringu, lokality dlouhodobě určené i aktuálně platným územním plánem pro dobudování veřejně přístupné zeleně – brněnské okružní třídy s parky. Pro stávající nebo pravomocně povolené objekty budou platit obecné podmínky využití území (uvedené v kap.6.2 výrok. Vyčlenit pro každý objekt samostatnou funkční plochu, tak jak požadujete v příloze připomínky, není v souladu s metodikou vymezení ploch s rozdílným způsobem využití (viz. kap. 5.7.1 textové části odůvodnění), kdy z důvodů zvoleného měřítka výkresů a podrobnosti Územního plánu byla*

*stanovena minimální velikost plochy RZV na 0,5 ha (5 000 m<sup>2</sup>). Jednotlivé solitérní objekty byly tak do ostatních ploch agregovány (viz kap. 5.10.4, obr. 115 a kap. 5.10.6.3 textové části odůvodnění). V průběhu projednání došlo také k rozšíření plochy veřejné vybavenosti a ke změně plochy smíšené na plochu veřejné vybavenosti v lokalitě.*

### **Připomínka č.23**

#### **Vyhodnocení připomínky:**

*Pořizovatel nesouhlasí s připomínkou ohledně proluky mezi výpravní budovou s objektem ČP. Proluka stejných rozměrů je i ve stávajícím ÚP. Pouze je na místě plochy komunikací a prostranství místního významu zvýrazněna památkově chráněná budova.*

### **Připomínka č.24**

#### **Vyhodnocení připomínky:**

*Plochy s objekty pro veřejnou vybavenost (V/v4 a V/k4) v předmětné lokalitě leží v místech dřívějšího hradebního okruhu města Brna, čímž tyto plochy mají zcela výjimečné postavení a musí sloužit pro občanskou vybavenost nadmístního charakteru. Tento záměr shodně potvrzuje ÚS Jižní čtvrť, která byla pro předmětnou lokalitu zpracována.*

*V souvislosti s přesunem hlavního nádraží mají původní památkově chráněné budovy potenciál najít nové využití sloužící veřejnosti a stát se dominantami v ploše parku vzniklém po odstrojení kolejíště. Předmětné plochy mají vynikající dopravní dostupnost a mohou se stát důležitými body v centru města s odlišným charakterem, než mají doposud. Z toho důvodu bude ponechána funkční plocha pro veřejnou vybavenost (V).*

*Dle regulativu ploch veřejné vybavenosti (V) je u nich však přípustné související, podmiňující nebo využití (vč. občanského vybavení komerčního charakteru) sloužící záměrům hlavnímu využití a podmíněčně přípustné je jiné využití (vč. občanského vybavení komerčního charakteru) než využití hlavní, pokud již bude naplněn záměr hlavního využití, pro který je plocha vymezena, a pokud je toto využití slučitelné s hlavním využitím.*

### **Připomínka č.25**

#### **Vyhodnocení připomínky:**

*Navrhujete v rozvojové lokalitě MB-1 Městský ring Nádražní-Benešova použít a okolních pozemcích spíše plochu komerční vybavenosti (místo V a Z).*

*Plochy s objekty pro veřejnou vybavenost V a městské zeleně Z v rozvojové lokalitě MB-1 a okolních pozemcích leží v místech dřívějšího hradebního okruhu města Brna, čímž tyto plochy mají zcela výjimečné postavení a musí sloužit pro občanskou vybavenost nadmístního charakteru a veřejně přístupnou zeleň. Z toho důvodu bude ponechána funkční plocha pro veřejnou vybavenost V a městskou zeleň Z a případné změny budou realizovány až změnou schváleného nového ÚP.*

### **Připomínka č.26**

#### **Vyhodnocení připomínky:**

*Zastavitelné území podél ulice Nádražní se v Návrhu nového ÚPmB oproti stávajícímu ÚP výrazně nemění. Nadto není záhodno zcela zastavět volné plochy. Dostatečné plochy pro komerční vybavenost se nachází v přilehlém území. Plochy s objekty pro veřejnou vybavenost V a městské zeleně Z v rozvojové lokalitě MB-1 a okolních pozemcích leží v místech dřívějšího hradebního okruhu města Brna, čímž tyto plochy mají zcela výjimečné postavení a musí sloužit pro občanskou vybavenost nadmístního charakteru a veřejně přístupnou zeleň. Z toho důvodu bude ponechána funkční plocha pro veřejnou vybavenost V a městskou zeleň Z a případné změny budou realizovány až změnou schváleného nového ÚP.*

### **Připomínka č.27**

#### **Vyhodnocení připomínky:**

*Podatel požaduje u předmětných ploch zachovat možnost umístit pod stávající terén podzemní garáže či jiné zázemí komerční vybavenosti.*

*Podzemní parkovací garáže, dle Návrhu ÚPmB, jsou na území Městské památkové rezervace Brno přípustné pouze na pozemcích nebo jejich částech, jejichž výčet je uveden ve výroku Návrhu ÚPmB v kapitole 6.2 (Obecné podmínky využití území), nebo v částech území, která jsou z hlediska památkové ochrany vzhledem k předchozím stavebním aktivitám z pohledu archeologické památkové péče prokazatelným způsobem znehodnocená nebo již prověřená. Vzhledem k tomu, že předmětné pozemky, u kterých podatel požaduje možnost pro umístění podzemních garáží, jsou uvedeny ve výčtu přípustných pozemků v kapitole 6.2 výroku, je žádostí podatele vyhověno.*

### **Připomínka č.28**

#### **Vyhodnocení připomínky:**

*Podatel nesouhlasí s rozsahem a vymezením konkrétních pozemků městské zeleně a veřejné vybavenosti v dané lokalitě, přičemž jejich výběr pokládá rovněž ze strany města Brna za diskriminační. V tomto ohledu poukazuje na dokumenty vyhodnocení vlivu na udržitelný rozvoj území a SEA, dle nichž by za současné podoby návrhu ÚPmB došlo k výraznému ekonomickému poškození subjektů v dané lokalitě a v konečném důsledku i města. Požaduje rovněž stanovení harmonogramu pro realizaci jednotlivých rozvojových programů v tomto území.*

*Navrhované plochy zeleně co do umístění a rozsahu v této lokalitě mají svoje opodstatnění a kontinuitu, která je dlouhodobě známa a byla projednána v předchozích územně plánovacích dokumentacích. Konkrétní majetkové vypořádání ani stanovení harmonogramu realizace jednotlivých záměrů nejsou předmětem řešení územního plánu, ten pouze vytváří podmínky pro budoucí realizaci cílového stavu v území, a to i případně vymezením předkupního práva. Zpracování územně plánovací dokumentace a vyznačování ploch s příslušným funkčním využitím probíhá nezávisle na vlastnických poměrech k pozemkům v dané lokalitě a nelze je tedy považovat za diskriminační. Předmětem zpracování územně plánovací dokumentace není posuzování finančních možností města Brna. Během zpracování návrhu ÚPmB a vyhodnocování vlivů na udržitelný rozvoj území nebylo zjištěno, že by tzv. "ekonomický pilíř" byl na nedostatečné úrovni, ale naopak je v současné době spíše posílen oproti pilíři environmentálnímu a sociálnímu. Předmětem SEA rovněž není vyhodnocování finančních možností města Brna pro realizaci jednotlivých záměrů a rozvojových aktivit.*

Statutární město Brno  
Doručeno: 29.06.2020  
MMB/0266720/2020  
listy: přílohy: 6  
druh: 11/sv:



mmb1es77393737

4465

MAGISTRÁT MĚSTA BRNA  
Odbor územního plánování a rozvoje  
Kounicova 67  
601 67 Brno  
SB-4 NOVÉ SADY

## PŘIPOMÍNKA DS

<b>NÁZEV PROJEDNÁVANÉ ÚPD</b>		<b>Návrh Územního plánu města Brna včetně vyhodnocení vlivu na udržitelný rozvoj území</b>	
<b>Identifikační údaje podatele</b>			
<b>Právnícká osoba</b>			
Název společnosti		Brno new station development a.s.	
Identifikační číslo		277 23 607	
Sídlo		Benešova 703/21, 602 00 Brno	
Jsem - nejsem*) občan města Brna		Jsem - nejsem*) vlastníkem pozemku/ů nebo stavby v ploše dotčené navrhovanou změnou. Katastrální území Staré Brno, parc č. viz. níže.	
<b>Upřesnění obsahu připomínky</b>			
<input checked="" type="checkbox"/> K textové části	<input checked="" type="checkbox"/> Ke grafické části	<input checked="" type="checkbox"/> K procesu pořizování	
Městská část	Brno - střed		
Katastrální území	Staré Brno		
Parcelní čísla pozemků (adresa, doplňující popis lokality)	<b>1. Malá Amerika</b> <i>Pozemky p.č.</i> 1340/1 Lokalita je vymezena: drážním tělesem Uhelného nádraží, přiléhá k mostu Hybešova. <i>Stávající faktický stav</i> Budova „Malá Amerika“ je památkově chráněným objektem a dominantní budovou uhelného nádraží, jedná se o industriální stavbu. Vzhledem k současnému technickému stavu (téměř havarijnímu) je využívána jen část objektu, zbývající části jsou bez využití. <ul style="list-style-type: none"><li>- Byl podán návrh na pořízení změny územního plánu Města Brna dne 17.12.2018. Požadavek změny funkční plochy veřejné vybavenosti funkčního typu OK na smíšenou plochu s funkčním typem SO – smíšené plochy obchodu a služeb.</li><li>- MMB OUPR – Oznámení o přijetí návrhu – 13.03.2019.</li></ul> <i>Stav dle platného ÚPmB</i> Objekt je umístěn v návrhové ploše stavební pro veřejnou vybavenost – funkční typ OK – kultura.		
	<b>2. Uhelné nádraží</b> <i>Pozemky p.č.:</i> 1338/1, 1338/2, 1338/3, 1338/4, 1338/5, 1338/6, 1338/7, 1338/8, 1338/9, 1338/10, 1338/11, 1338/12, 1338/13, 1338/16, 1338/17, 1338/25, 1338/26,		

1338/27, 1338/28, 1338/29, 1338/30, 1338/31, 1338/32, 1338/34, 1338/36, 1340/2, 1356, 1378, 1379, 1380, 1381

Lokalita je vymezena ulicemi: Nové Sady, Uhelná, Křídlovická.

#### *Stávající faktický stav*

Jedná se o lokalitu bývalého uhelného nádraží. Součástí této lokality je mimo jiné soubor obsahující např. budovu bývalého depa, výtopnu, vodárenskou věž, kruhové vahadlo točny v tělese náspu před depem, trojici železničních náspů včetně jejich ukončovacích zdí, dvojici zaklenutých tunelů v tělese východního náspu, administrativní drážní budovu a dva drážní objekty. Tento soubor staveb je na seznamu nemovitých kulturních památek JmK, které jsou součástí řízení o prohlášení historických objektů a pozemků za kulturní památku – viz. příloha č. 4.

- Byl podán návrh na pořízení změny územního plánu Města Brna dne 17.12.2018.  
Požadavek změny – z funkční plochy BO na plochu SO – smíšené plochy obchodu a služeb.
- MMB OUPR – Oznámení o přijetí návrhu – 13.03.2019.

#### *Stav dle platného ÚPmB*

Část pozemků je umístěna v návrhové ploše stavební všeobecného bydlení – funkční typ všeobecného bydlení BO.

Část pozemků je umístěna v návrhové ploše nestavební volné – plocha městské zeleně – funkční typ plochy parků ZP.

Točna je umístěna v návrhové ploše stavební pro veřejnou vybavenost – funkční typ kultura OK.

### **3. Nové Sady**

#### *Pozemky p.č.:*

1329/1, 1338/1, 1338/38

Lokalita je vymezena ulicemi: Nové Sady, Hybešova, Uhelná, z východní části objektem „Malá Amerika“ a z jižní části administrativní budovou TITANIA.

#### *Stávající faktický stav*

V dané lokalitě se nachází v současné době parkoviště a několik nesořodých objektů.

#### *Stav dle platného ÚPmB*

Dotčené pozemky jsou umístěny v návrhové ploše stavební – smíšené plochy – funkční typ jádrová tj. smíšená plocha centrálního charakteru – SJ.

### **Text připomínky včetně ZDŮVODNĚNÍ**

přílohy:

ano

ne

#### *Stav dle návrhu nového ÚPmB*

*Rozvojová lokalita: SB-4 Nové Sady*

#### **- Malá Amerika**

#### *Stav dle návrhu nového ÚPmB*

Kód plochy s rozdílným způsobem využití (RZV): V

Název RZV: plocha veřejné vybavenosti

**1**

#### *Zamýšlený stav*

Plánujeme kompletní rekonstrukci objektu Malé Ameriky a její následné využití pro nájemní prostory (retail). Záměrem je konverze provozu historického objektu do podoby, která zajistí její společenské a ekonomicky efektivní využití. Jedině tak je možné takto rozsáhlou památku přivést zpět k životu. Z tohoto důvodu zvažujeme kombinaci kulturního využití, komerčních nájemních prostor a ateliérů/co-workingu/kanceláří.

**1**

**1**

Při zachování stávajícího navrhovaného způsobu využití (veřejná vybavenost) není pro soukromého investora ekonomicky reálné tuto historickou památku přivést zpět k životu a bude odsouzena k dalšímu chátrání. V každém případě bude nutná spoluúčast města Brna či jiná finanční dotace z veřejných zdrojů, aby mohlo dojít k plnohodnotnému využití Malé Ameriky. Požadujeme změnu plochy veřejné vybavenosti V na plochy komerční vybavenosti W.

**1**

#### - Uhelné nádraží

*Stav dle návrhu nového ÚPmB*

Kód plochy s rozdílným způsobem využití (RZV): C

Název RZV: plocha smíšená obytná

a

Kód plochy s rozdílným způsobem využití (RZV): Z

Název RZV: plocha městské zeleně

*Zamýšlený stav*

Plánujeme výstavbu nového bytového komplexu.

Požadujeme rozšíření stavební plochy smíšené obytné C až k viaduktu (na úroveň plochy veřejné vybavenosti V).

Takto bylo prověřeno v součinnosti s KAM s takto je také uvažováno ve zpracované územní studii Nové Sady (KAM 2020).

**2****2**

#### - Nové Sady

*Stav dle návrhu nového ÚPmB*

Kód plochy s rozdílným způsobem využití (RZV): C

Název RZV: plocha smíšená obytná

*Zamýšlený stav*

Oblast rohové lokality při ulici Nové sady x Hybešova bude využita dle návrhu ÚPmB. V předmětné lokalitě vznikne rohový komplex, jehož primární funkcí bude bydlení. Náš koncept dlouhodobě podporuje bydlení v centru města Brna, čímž dochází ke zkracování vzdáleností a zároveň šetří zdroje města vynaložené na zkapacitnění dopravní infrastruktury.

**3****3**

#### *Argumenty*

#### **Obecné připomínky**

- Navrhovaný ÚPmB nerespektuje dříve schválené koncepty ÚP ani platný ÚPmB a mění množství zastavitelných ploch dané lokality na plochy městské zeleně Z (plochy nezastavitelné) aniž by takto významná změna byla oproti předchozím stupňům ÚPD a jejího rozsahu zdůvodněna. Tento fakt nepříznivě dopadá na ekonomické využití území. Absence zdůvodnění vynětí zastavitelných ploch pouze podporuje skutečnost, že pořizovatel ÚPmB si při pořízení návrhu počínal zjevně svévolně a považujeme za sporné, zda úkoly a cíle, které mají být prostřednictvím ÚPmB naplněny, jsou legitimní a zákonné. Současně jsou plochy městské zeleně navrhovány primárně na pozemcích soukromých vlastníků, čímž prokazatelně dochází k jejich diskriminaci. Navrhovaný ÚPmB tak zcela nevyváženě odráží komerční zájmy města Brna na úkor oprávněných zájmů soukromých vlastníků. Lze tak konstatovat, že dochází k excesivnímu zásahu do výkonu vlastnických práv, neboť tímto novým určením funkčního využití pozemků dochází k limitaci jejich využití, a to nikoliv nevýznamně. V navrhovaném ÚPmB tak absentuje spravedlivá rovnováha mezi obecným zájmem na využití území města a právem vlastnit majetek. Optikou proporcionality je nutno uvést, že navrhované rozšíření nezastavitelných ploch neshledáváme vhodným (způsobitelným) řešením k dosažení sledovaného cíle, tj. k vytvoření předpokladů pro výstavbu a pro udržitelný rozvoj území, spočívající ve vyváženém vztahu podmínek pro příznivý hospodářský rozvoj. Rovněž navrhované řešení nepovažujeme za potřebné, protože sledovaného cíle lze dosáhnout i při nižší intenzitě omezení subjektivních práv. Navrhované řešení ÚPmB tak považujeme za neproporcionální a nepřiměřené, když zásah do vlastnických práv by měl být činěn jen v nezbytně nutné míře a nediskriminačním způsobem.
- Zpracovaná analýza vyhodnocení vlivu územně plánovací dokumentace na udržitelný rozvoj území upozorňuje na nerovnováhu uvnitř ekonomického pilíře. Právě při odstraňování brownfieldů mohou hrát zásadní roli reálné finanční možnosti MMB a soukromých vlastníků, kteří budou v konečné fázi rozhodovat o finální podobě revitalizace. Z naší strany vnímáme předmětné riziko jako velmi reálné s výrazným dopadem na lokalitu.
- Zpracovaná SEA analýza neprokázala dostatečné množství finančních prostředků MMB pro realizaci plánovaných rozvojových aktivit. Veškeré projekty MMB jsou odsouvány bez jasně stanoveného harmonogramu realizace. Konkrétním příkladem je projekt CD-palace, na který je od roku 2008 vydáno stavební povolení. Do dnešního dne ovšem nedošlo k zahájení stavby z důvodu nedostatku finančních prostředků. Tento fakt nepodpoří ani konec

**4****4**

programového období 2014-2020, do kdy bylo možné část projektů financovat z fondů EU. Z tohoto důvodu požadujeme předložení **jasně stanoveného harmonogramu realizace** plánovaných rozvojových projektů a doložení, z čeho **budou tyto projekty financovány** (primárně se jedná o projekty městské zeleně, veřejné vybavenosti apod.). V opačném případě požadujeme, aby MMB upustilo od plánování rozsáhlých rozvojových aktivit, které není schopno realizovat v rozumném časovém horizontu (15 let). MMB svou nečinností **brzdí** realizaci soukromých projektů, které zásadním způsobem přispívají k rozvoji města Brna.

- Kapacitní rozsah navržených ploch veřejné vybavenosti je **mimo finanční možnosti** města Brna. Pro soukromý subjekt je téměř nemožné najít vhodné nájemce do objektů veřejné vybavenosti bez spoluúčasti města a vlastníkov tak narůstá riziko neobsazení objektů, které může vést až k jeho bankrotu. Požadujeme změnit navržené plochy veřejné vybavenosti V na plochy komerční vybavenosti W. Plochy komerční vybavenosti W zároveň nabídnou mnohem různorodější využití objektů a tím více atraktivní revitalizovanou čtvrtí.
- Při návrhu nového ÚPmB dochází k diskriminaci soukromého vlastníka. Příkladem jsou pozemky č. 815/2 (vlastník Statutární město Brno) a 815/1 (vlastník Brněnské komunikace a.s.), kde návrh nového ÚPmB rozšiřuje zastavitelné plochy na úkor plochy městské zeleně. U soukromého vlastníka na rozdíl od výše uvedeného dochází k rozšiřování plochy městské zeleně na úkor plochy zastavitelné.
- Pro posouzení rozvoje celé lokality Nové Sady byla zpracována urbanisticko-architektonická studie, která reflektuje a koordinuje jak dílčí soukromé záměry v tomto území, tak také požadavky Kanceláře architekta města Brna (KAM). Tato studie navrhuje optimální využití území Nových Sadů a je v souladu s v této chvíli zpracovávanou územní studií Nové Sady (KAM). Takto nastíněný rozvoj lokality, který koordinuje soukromé i veřejné zájmy a jehož závěry jsou propřány do těchto připomínek, je nyní vhodné překlopit do nově připravovaného územního plánu města Brna. Bude tak umožněn vhodný rozvoj této dlouho zanedbávané lokality.

#### Doprava

- Podáváme připomínku k návrhu ÚPmB. Navrhovaný územní plán je spojen s rozšiřováním dopravní infrastruktury, která vede k vyvlastňování pozemků od soukromých vlastníků pro vytvoření nové, odlišné struktury komunikační sítě. Toto by se mělo odehrávat primárně na pozemcích v majetku obce (města Brna), případně by měl finální návrh takových dopravních struktur na pozemcích soukromých vlastníků předcházet jednání o majetkoprávním vyrovnání. Bohužel je vidět, že na pozemcích obce (města Brna) je plánovaná primárně nová výstavba namísto plánování komunikačních sítí. Znovu tedy dochází k diskriminaci soukromých vlastníků ze strany města Brna.

- V oblasti ul. Nádražní, Hybešova je navržena rozsáhlá plocha s právem k vyvlastnění, která má posloužit pro vybudování nové komunikační sítě (plocha Vy/O/0335). Do dnešního dne ovšem nebyla zpracována žádná podrobná dopravní studie zabývající se předmětnou lokalitou. V případě upuštění od záměru vznikne v oblasti rozsáhlá nevyužitelná plocha. Požadujeme zpracování dopravní studie do 1 roku od schválení ÚPmB, ve které bude vyřešena finální podoba předmětného území. V případě nesplnění požadavku požadujeme **zrušení práva vyvlastnění** a ponechání pozemků stávajícím vlastníkům, kteří je využijí k rozvojovým aktivitám. Současně upozorňujeme na rozpor návrhu zelené plochy v hlavním výkrese a návrhu veřejně prospěšné stavby Vy/O/0335 ve výkresu VPS.

- Podáváme připomínku k navrženému rozsahu práva vyvlastnění plochy Vy/O/0335. Vyvlastnění lze provést pouze v takovém rozsahu, který je nezbytný k dosažení účelu. Rozsah vyvlastnění by proto měl být podložen podrobně zpracovanou studií. Upozorňujeme, je-li možno práva k pozemku nebo stavbě potřebné pro uskutečnění účelu vyvlastnění získat dohodou nebo jiným způsobem (směna pozemků), měl by se o to daný subjekt pokusit. Zároveň podotýkáme, že město by mělo konat především veřejnou funkci a k výstavbě veřejných ploch využívat svoje pozemky nebo svoje pozemky směňovat za pozemky soukromých vlastníků namísto vyvlastňování. Lze konstatovat, že při pořízení návrhu nezvažoval pořizovatel ÚPmB dostatečně kritérium vhodnosti, potřebnosti a závažnosti záměru, když lze důvodně pochybovat o následném prokázání požadavku veřejného zájmu nad navrženým záměrem. Otázka na jeho prokázání bude mít na případnou realizaci stavby nové komunikační sítě na pozemcích ve vlastnictví soukromých vlastníků stěžejní vliv.

- Podáváme připomínku k rozporu mezi návrhem ÚPmB, stávajícím ÚPmB a koncepty ÚP v oblasti křižovatky ul. Nové sady, Hybešova, Nádražní. Návrh ÚPmB spotřebovává mnohem větší území pro vytvoření nové komunikační sítě než všechna předešlá řešení. Očekáváme proto relevantní vysvětlení všech důvodů, které vedly k tak rozsáhlému rozšíření plochy určené pro komunikační sítě. Zároveň upozorňujeme, že bezdůvodné rozšiřování komunikačních sítí na pozemcích soukromých vlastníků vede k jejich diskriminaci.

- Upozorňujeme, na nedávno ukončenou rekonstrukci památkově chráněného mostu na ulici Hybešova (příjezdový viadukt ke skladišti Malá Amerika), který ovšem není zakomponován do návrhu ÚPmB (nový návrh nerespektuje stav a předpokládá snad jeho demolici?).



9

- Návrh ÚPmB definuje komunikační sítě v oblasti SB-4 jako obslužné komunikace umístěné ve funkčních plochách veřejného prostranství. Předmětné komunikace ale budou sloužit pouze k **napojení objektů téhož majitele** na místní komunikace. Z tohoto důvodu požadujeme vedení plánovaných komunikací v oblasti Malá Amerika, Uhelné nádraží jako **účelové komunikace**. S tím souvisí upuštění od práva vyvlastnění (Vy/O/0321) a ponechání vlastnictví stávajícímu vlastníkovi.

9

#### Památková ochrana

- V lokalitě se nachází rozsáhlý soubor historických objektů industriálního charakteru, které jsou památkově chráněné. Upozorňujeme, že navržené funkční využití (plochy veřejné vybavenosti) je pro památkově chráněné objekty s přežitým účelem (opuštěná železniční infrastruktura), které jsou určeny k rekonverzi, naprosto **nevyhovující**. Při dodržení navrženého využití (objektu veřejné vybavenosti) dojde k **výraznému ohrožení budoucnosti** památkově chráněných objektů. Většina památkově chráněných objektů v lokalitě SB-4 je v havarijním stavu (zatékání, statické narušení apod.). Pro soukromého vlastníka je téměř nereálné zajistit využití veřejných objektů a jejich financování bez spoluúčasti města či jiných veřejných zdrojů. Reálně proto hrozí nedostatek finančních prostředků na rekonstrukci a jejich následný provoz. I v případě změny funkčního využití mohou památkově chráněné objekty částečně poskytovat služby veřejné vybavenosti (galerie, výstavní sály apod.). V žádném případě by však neměly být využity výhradně jako objekty veřejné vybavenosti, tento fakt ještě umocňuje soukromé vlastnictví těchto objektů. Požadujeme proto změnu funkční plochy veřejné vybavenosti V na plochy komerční vybavenosti W. Pouze komerční využití dokáže přinést požadované finanční prostředky i bez spoluúčasti města, které následně zajistí dlouhodobou životnost památkově chráněných objektů.

10

10

#### Zeleň

- Návrh ÚPmB obsahuje rozsáhlé plochy městské zeleně s předkupním právem pro Magistrát města Brna (plocha P/Z/0010). V případě zájmu o uplatnění předkupního práva bude muset MMB vynaložit nemalé finanční prostředky pro vykoupení těchto pozemků včetně nákladů na revitalizaci a následnou údržbu. Takto rozsáhlé plochy zeleně není schopen financovat ani soukromý sektor, který by se na jejím financování mohl částečně podílet. Při zachování stávajícího rozsahu městské zeleně hrozí reálný nedostatek finančních prostředků potřebných k přeměně území. Tento fakt nebude mít negativní vliv pouze na vytvoření městských parků, ale může pozastavit i celkovou výstavbu nových objektů v okolí. Z tohoto důvodu doporučujeme zvážit aktuálně navržený rozsah ploch městské zeleně a požadujeme jeho zmenšení minimálně na pozemcích soukromých vlastníků.
- Celý návrh ÚPmB provází nedostatečná definice jednotlivých pojmů. Zcela chybí přesná definice pojmu plochy městské zeleně Z (připustné a nepřipustné regulativy zástavby v ploše, popis režimu velkých městských parků či jinak zelených ploch, jak budou fungovat stávající budovy v nich se nacházející apod.).
- Chybí definice a režim zeleně v urbanizovaném prostředí, jak budou fungovat velké veřejné či komerční budovy ve funkci „čistého“ parku, návaznost, sousedství dopravních staveb (které lze plovoucí funkce Z – Z/v apod.).

11

11

12

12

#### Funkční využití ploch a jejich regulace

- Návrh ÚPmB představuje (oproti stávajícímu územnímu plánu a schválenému konceptu) nové, zjednodušené rozdělení ploch s rozdílným způsobem využití a zejména rozvolňuje regulativy podmíněné přípustnosti hlavního a vedlejšího využití. Obáváme se, že předpokládaný efekt uvolnění regulativ bude v konečném důsledku kontraproduktivní; díky vágnímu popisu podmínek pro umístění záměru v návrhové ploše, kdy přípustnost funkce je posuzována pouze podle subjektivní „míry přiměřené charakteru lokality“ a rozhodující slovo je přesunuto na správní orgán v následujícím územním řízení k „individuálnímu posouzení“, lze předpokládat množství sporných správních řízení o umístění stavby, které budou muset být řešeny formou odvolání či případně soudním sporem.

13

13

#### Konkrétní připomínky k jednotlivým lokalitám

- **Nové sady** – Podáváme **připomínku** ke způsobu řešení rohového bloku na ulici Nové sady x Hybešova x Malá Amerika x TITANIUM. Návrh ÚPmB zmenšuje zastavitelnou plochu soukromých vlastníků vložím plochy veřejného prostranství, čímž dochází k jejich diskriminaci oproti platnému ÚPmB. Požadujeme proto zachování aktuálního rozsahu SJ dle platného ÚPmB.
- **Nové sady** – Podáváme **připomínku** k přesunutí navržené plochy veřejného prostranství z oblasti TITANIA na pozemky jiných vlastníků. OÚPR v minulosti schválil zastavení plochy veřejného prostranství (komunikace) na území dnešního TITANIA. Dochází tak ke zmenšování zastavitelných ploch soukromých vlastníků na úkor ploch veřejných (komunikace, zeleň apod.). Požadujeme proto přesunutí navržené komunikace v rámci pozemku

14

14

15

15

vlastníka, na kterém je komunikace aktuálně navržena. Brněnské komunikace, a.s., jako příspěvková organizace města Brna, by měla preferovat směnu pozemků za účelem budování nových komunikačních sítí. Brněnské komunikace, a.s. ovšem svoje pozemky rozprodávají a následně musí docházet k vyvlastňování pozemků soukromých vlastníků pro vybudování nových komunikačních sítí. Druhou možností je směna pozemků ČD, a.s. určených k vyvlastnění pro účely dopravní infrastruktury za pozemky Brněnských komunikací, a.s. v dané lokalitě. Směna pozemků přispěje k rozvoji daného území a podpoří jeho ekonomickou stabilitu.

- **Malá Amerika** – Podáváme **připomínku** ke způsobu zařazení plochy v oblasti Malé Ameriky. Pro soukromý subjekt je téměř nemožné najít vhodné nájemce do objektu veřejné vybavenosti a vlastníkov tím narůstá riziko neobsazení objektu, které může vést až k jeho bankrotu. Při ponechání objektu v ploše veřejné vybavenosti V dojde zcela jistě k finančním problémům majitele, objekt zůstane nevyužitý a bude i nadále chátrat. Požadujeme proto změnu navržených ploch veřejné vybavenosti V na plochu komerční vybavenosti W. Plochy komerční vybavenosti W nabídnou mnohem různorodější využití objektu, čímž zatraktivní revitalizovanou čtvrť. Při změně plochy využití dojde pravděpodobně k vyhrazení dílčí části objektu pro veřejnou vybavenost (kulturní potřeby), jelikož svým charakterem tomuto účelu odpovídá (lze zajistit podmíněnost funkčního typu – např. W/v). Takto rozsáhlý objekt ale nelze využívat pouze k veřejné vybavenosti, jelikož finanční příjem z veřejných prostor by nedokázal pokrýt veškeré náklady objektu. Komerční vybavenost proto zajistí dostatečný přísun finančních prostředků na rekonstrukci objektu a jeho dlouhodobý provoz. Grafické znázornění naleznete v příloze č. 2.

- **Uhelné nádraží** – Podáváme **připomínku** k aktuálnímu rozsahu navržených ploch veřejného prostranství v oblasti Uhelného nádraží. Navržená obslužná komunikace z ulice Nové sady k Uhelnému nádraží je nadbytečná a pouze rozděluje předmětné území do dvou menších bloků. Zároveň upozorňujeme, že nadměrný počet křižovatek/odboček na ulici Nové sady bude mít negativní vliv na průjezdnost této ulice. Proto požadujeme odstranění plochy veřejného prostranství z návrhu ÚPmB a doporučujeme ponechat pouze navrženou obslužnou komunikaci Nové sady x Uhelná a stávající komunikaci v ul. Křídlovická. Odstraněním předmětné obslužné komunikace vznikne nový ucelený blok, který lépe zapadne do architektonického konceptu města Brna. Grafické znázornění naleznete v příloze č. 2.

- **Uhelné nádraží** – Podáváme **připomínku** k rozsahu navržených ploch městské zeleně Z v oblasti Uhelného nádraží. Prokazatelně dochází k diskriminaci soukromých vlastníků od MMB. Na pozemku p.č. 1338/1 (vlastník ČD) vede průběžný pás plochy městské zeleně Z po celé východní straně. Navazující pozemek p.č. 815/2 (vlastník Statutární město Brno) a p.č. 815/1 (vlastník Brněnské komunikace, a.s.) procházející pás městské zeleně nerespektuje, a plocha je navržena k zastavění. Požadujeme odstranit tento nerovný přístup k jednotlivým vlastníkům pozemků v této lokalitě, a to následujícím způsobem: požadujeme změnu využití pozemku p.č. 815/1 a 815/2 a zanesení plochy městské zeleně Z ve prospěch rozšíření plochy smíšené obytné C/k6 na pozemku p.č. 1338/1 (vlastník ČD). Změna bude mít pozitivní vliv na plánovanou architekturu města Brna. Grafické znázornění naleznete v příloze č. 2.

### Seznam příloh

Příloha č. 1: Grafické znázornění návrhu ÚP předmětné lokality

Příloha č. 2: Grafické znázornění ÚP se zahrnutými změnami

Příloha č. 3: Grafické znázornění plánované zástavby

Příloha č. 4: Řízení o prohlášení historických objektů a pozemků za kulturní památku

V Brně dne 29.06.2020.

Podpis:



Podatel:

**Brno New Station Development a.s.**

Benešova 703/21, 602 00 Brno

IČ: 277 23 607

Příjemce:

**Magistrát města Brna**

**Odbor územního plánování a rozvoje (OÚPR)**

Kounicova 67, 601 67 Brno

Vážený,

BNSD, a.s. jako investor a společnost s předkupním právem na pozemky v rozvojových lokalitách MB-1, SB-4, Tr-2 tímto podává připomínky k návrhu ÚPmB v předmětu

V Brně dne 29.06.2020.

V ..... dne.....

.....  
příjemce



Ministerstvo kultury



Maltézské náměstí 471/1  
118 11 Praha 1

Telefon: 257 085 111  
Fax: 224 318 155  
E-mail: [epodatelna@mker.cz](mailto:epodatelna@mker.cz)

Správa železniční dopravní cesty, s. o.  
Dlážděná 1003/7  
110 00 Praha 1

Váš dopis značky

Naše značka  
MK 54205/2015 OPP

Vyřizuje/linka  
PhDr. Jiří Slavík / 463

V Praze dne:  
14.9.2015

**Věc: Řízení o prohlášení historických objektů a pozemků tzv. Uhelného nádraží v Brně, k.ú. Staré Brno, okres Brno - město, Jihomoravský kraj, za kulturní památku. Předmětný soubor se skládá z budovy bývalého depa s výtopnou a vodárenskou věží na pozemku p.č. 1379, k.ú. Staré Brno, včetně p.p.č. 1379, k.ú. Staré Brno, z navazujícího příjezdového železného mostu s kamennou opěrou a litinovými sloupy (nad ulicí Křídlovická) a z kruhové vahadlové točny v tělese náspu před depem, vše na p.p.č. 1338/1, k.ú. Staré Brno, z trojice železničních násypů na p.p.č. 1338/1, k.ú. Staré Brno, paprscitě směřujících k ukončovacím zdem, z dvojice zaklenutých tunelů v tělese východního náspu (ústících z areálu do ulice Uhelná), z rovného železného mostu příhradové konstrukce spočívajícího na středovém hranolovém kamenném pilíři (most směřující ke skladišti Malá Amerika), dále ze západní dvouportálové ukončovací zdi na p.p.č. 1338/9, k.ú. Staré Brno, včetně p.p.č. 1338/9, k.ú. Staré Brno, z prostřední tříportálové ukončovací zdi na p.p.č. 1338/5, k.ú. Staré Brno, včetně p.p.č. 1338/5, k.ú. Staré Brno, z východní dvouportálové ukončovací zdi na p.p.č. 1338/2, k.ú. Staré Brno, včetně p.p.č. 1338/2, k.ú. Staré Brno, dále z administrativní drážní budovy Křídlovická 367/65 na p.p.č. 1378, k.ú. Staré Brno, včetně p.p.č. 1378, k.ú. Staré Brno, z drážního objektu I. na p.p.č. 1381, k.ú. Staré Brno, včetně p.p.č. 1381, k.ú. Staré Brno a z hrázdného drážního objektu II. na p.p.č. 1358/2, k.ú. Staré Brno, včetně p.p.č. 1358/2, k.ú. Staré Brno - vyrozumění účastníka řízení o zahájení řízení**

Na základě ustanovení § 3 odst. 2 zákona číslo 20/1987 Sb., o státní památkové péči, a podle § 27 odst. 1 písm. b) a § 46 odst. 1 zákona č. 500/2004 Sb., správní řád, oba ve znění pozdějších předpisů, Vám sdělujeme, že Ministerstvo kultury z podnětu Národního památkového ústavu, územního odborného pracoviště v Brně, zahájilo řízení o prohlášení výše dotčených historických objektů a pozemků tzv. Uhelného nádraží v Brně, k. ú. Staré Brno, okres Brno - město, Jihomoravský kraj, za kulturní památku.

Až do ukončení řízení, o jehož výsledku Vás budeme informovat, je třeba ve smyslu ustanovení § 3 odst. 3 zákona číslo 20/1987 Sb., o státní památkové péči, ve znění pozdějších předpisů, chránit věc před poškozením, zničením nebo odcizením a oznámit Ministerstvu

kultury každou zamýšlenou i uskutečněnou změnu jejího vlastnictví, správy nebo užívání.  
Dále Vám sdělujeme, že máte právo nahlížet do spisu a pořizovat si z něj výpisy.

Mgr. Petra Ulbrichová  
vedoucí oddělení ochrany kulturních památek  
odboru památkové péče Ministerstva kultury

Na vědomí:  
NPÚ ÚOP v Brně

## **MMB/0266720/2020**

### **Připomínka č.1**

#### **Vyhodnocení připomínky:**

*Pořizovaná Územní studie (ÚS) Jižní čtvrť navrhuje zachovat funkci veřejné vybavenosti V s podrobnějším kódem využití pro kulturu, a to v souladu s platným ÚP. Vzhledem k tomu, že území není součástí hradebního okruhu, ve kterém je využití pro funkce veřejné vybavenosti primárně sledováno, je možné připomínce vyhovět a připustit využití pro komerční vybavenost W. Z tohoto důvodu dává pořizovatel pokyn pro zvážení této možnosti využití.*

### **Připomínka č.2**

#### **Vyhodnocení připomínky:**

*Žádáte rohovou lokalitu Nové Sady, Hybešova s plochou smíšenou obytnou rozšířit o další plochy zeleně směrem ke stávajícímu viaduktu. Plochy zeleně jsou navrženy v souvislém pásu od plánovaného nádraží u řeky po vstup do historického centra Brna. Tento pás zeleně je uvedený i v Územní studii Jižní čtvrť, která je určena jako podklad pro nový Návrh ÚPmB a nelze její rozsah nijak měnit a upravovat. Připomínku nelze akceptovat.*

### **Připomínka č.3**

#### **Vyhodnocení připomínky:**

*Uvádíte, že oblast rohové lokality Nové Sady a Hybešova bude využita dle Návrhu ÚPmB pro rohový komplex především s funkcí bydlení. Výšková úroveň 6 dává možnost pro návrh rohové dominanty do výšky 40 m. Rozdělení plochy na jednotlivé bloky zástavby veřejnými prostranstvími (komunikacemi) bude v Návrhu ÚPmB převzato z Územní studie Jižní čtvrť, která je určena jako podklad pro Návrh nového ÚPmB a jako podrobnější podklad pro rozhodování v území.*

### **Připomínka č.4**

#### **Vyhodnocení připomínky:**

*Podatel nesouhlasí s rozsahem a vymezením konkrétních pozemků městské zeleně a veřejné vybavenosti v dané lokalitě, přičemž jejich výběr pokládá rovněž ze strany města Brna za diskriminační. V tomto ohledu poukazuje na dokumenty vyhodnocení vlivu na udržitelný rozvoj území a SEA, dle nichž by za současné podoby návrhu ÚPmB došlo k výraznému ekonomickému poškození subjektů v dané lokalitě a v konečném důsledku i města. Požaduje rovněž stanovení harmonogramu pro realizaci jednotlivých rozvojových programů v tomto území.*

*Navrhované plochy zeleně co do umístění a rozsahu v této lokalitě mají svoje opodstatnění a kontinuitu, která je dlouhodobě známa a byla projednána v předchozích územně plánovacích dokumentacích. Konkrétní majetkové vypořádání ani stanovení harmonogramu realizace jednotlivých záměrů nejsou předmětem řešení územního plánu, ten pouze vytváří podmínky pro budoucí realizaci cílového stavu v území, a to i případně vymezením předkupního práva. Zpracování územně plánovací dokumentace a vyznačování ploch s příslušným funkčním využitím probíhá nezávisle na vlastnických poměrech k pozemkům v dané lokalitě a nelze je tedy považovat za diskriminační.*

*Příklad uvedený v připomínce – údajné rozšíření ploch městské zeleně (Z) na pozemky soukromých osob zařazených do jiných (patrně zastavitelných) ploch za současného opačného přístupu v případě pozemků parc. č. 815/1 a 815/2 v k.ú. Trnitá, kdy dochází ke změně návrhové plochy městské zeleně, funkční typ plocha parků (ZP) ve stávajícím územním plánu na návrhovou plochu veřejné vybavenosti V/v4 – neprokazuje diskriminaci soukromých vlastníků ve srovnání se statutárním městem Brnem, resp. obchodními společnostmi ovládanými statutárním městem Brnem. Plocha veřejné vybavenosti V/v4 je součástí rozvojové lokality Tr-2 Nová čtvrť Trnitá, přičemž karta lokality ohledně této plochy uvádí doslova: „v ploše V/v4 na rohu ulic Uhelná a Opuštěná zajistit koeficient zastavěnosti 30%“, většina rozlohy této plochy tak zůstane (nadále) volná – na rozdíl od jiných návrhových ploch*

veřejné vybavenosti, jejichž zastavěnost tímto způsobem omezena není. Lze konstatovat, že zde paradoxně dochází ke „znevýhodnění“ vlastníků pozemků parc. č. 815/1 a 815/2 v k.ú. Trnitá ve srovnání s vlastníky jiných pozemků v plochách veřejné vybavenosti, ve skutečnosti však k žádnému znevýhodnění nedochází proto, že uvedené pozemky jsou dle stávajícího územního plánu jednak součástí návrhové plochy (ZP), jednak návrhové plochy pro veřejnou vybavenost, funkční typ kultura (OK), takže fakticky nedochází ke změně zastavitelnosti uvedených pozemků. Sídlní zeleň je navíc v rámci celé lokality podrobně řešena územní studií ÚS Jižní čtvrť z roku 2021.

Předmětem zpracování územně plánovací dokumentace není posuzování finančních možností města Brna. Během zpracování návrhu ÚPmB a vyhodnocování vlivů na udržitelný rozvoj území nebylo zjištěno, že by tzv. "ekonomický pilíř" byl na nedostatečné úrovni, ale naopak je v současné době spíše posílen oproti pilíři environmentálnímu a sociálnímu. Předmětem SEA rovněž není vyhodnocování finančních možností města Brna pro realizaci jednotlivých záměrů a rozvojových aktivit.

### **Připomínka č.5**

#### **Vyhodnocení připomínky:**

Připomínka směřuje obecně k rozšiřování dopravní infrastruktury a vytváření nové komunikační sítě, která by měla být primárně na pozemcích v majetku obce a při umístění na soukromých pozemcích by mělo předcházet jednání o majetkoprávním vypořádání. Konkrétně je uvedena lokalita SB-4, kde je namítán nepoměr mezi situováním komunikací na pozemcích investorů a na pozemcích města. Dopravní koridory v lokalitě SB-4 vycházely z platného ÚPmB a tam, kde jsou pozemky ve vlastnictví statutárního města Brna, jsou pro dopravní infrastrukturu využity. Pro předmětné území byla zpracována Územní studie "Jižní čtvrť" (KAM, 2020), která navrhla se zohledněním připravovaných záměrů jeho nové uspořádání a regulaci. Tato ÚS slouží jako podklad pro změnu ÚPmB, resp. pro nový ÚPmB. Návrh nového ÚPmB je na základě této ÚS upraven včetně vedení dopravní infrastruktury v ploše SB-4. Majetkoprávní vypořádání jsou řešena až v územním řízení.

### **Připomínka č.6**

#### **Vyhodnocení připomínky:**

Podatel nesouhlasí s vymezením rozsahu pozemků pro veřejně prospěšnou stavbu Vy/O/0335. Sděluje, že dosud nebyla zpracována dopravní studie zabývající se předmětnou lokalitou, přičemž tento typ studie požaduje vypracovat. V opačném případě žádá zrušení vyvlastňovacích práv a ponechání pozemků stávajícím vlastníkům. Zmiňuje údajný rozpor ve vymezení ploch zeleně v hlavním výkrese a návrhu uvedené veřejně prospěšné stavby ve výkrese veřejně prospěšných staveb, opatření a asanací. Současně požaduje, aby s vlastníky o případném převodu vlastnického práva k těmto pozemkům byla uzavřena dohoda o koupi či případně směně. Rovněž zmiňuje, že pro obdobné záměry by město mělo využívat primárně svoje pozemky.

Pozemky pro Vy/O/0335 jsou vymezeny pro případné vyvlastnění nemovitostí pro dopravní infrastrukturu – veřejné prostranství k vybudování záměru tramvaj bulvár (Tr/31), (Tr/5), významná obslužná komunikace. Pořizovatel rovněž ve vazbě na zdejší záměry související s dopravní infrastrukturou schválil a zaevidoval územní studii Jižní čtvrť, dle níž jsou v této a přilehlých lokalitách zahrnuty plochy hlavního nádraží i s kolejištěm, včetně tzv. trianglu, který je vymezen prodloužením ulic Hybešova, Husova a Nádražní. Toto klíčové území je "kloubem", ve kterém se mění směr městského okruhu. Vzhledem k velikosti a charakteru budoucího dopravního uzlu, který zahrnuje železniční nádraží, terminál městské hromadné dopravy a další zařízení je územní studií rovněž kladen velký důraz na funkční provozní a dopravní vazby v této lokalitě. Územní studií tak byly dostatečně prověřeny nové plánované záměry v území a definovány pozemky veřejně prospěšných staveb a opatření. Případné majetkoprávní vypořádání bude řešeno až v územním řízení. Zhruba 1/2 zdejších pozemků je ve vlastnictví statutárního města Brna. Ve zmíněných výkresech nebyl zjištěn rozpor.

### **Připomínka č.7**

#### **Vyhodnocení připomínky:**

*V rámci podání je vysloven nesouhlas s vymezením ploch v oblasti křižovatky Nové sady. V předchozí fázi projednání ve variantách byla v území vymezena plocha veřejné nebo komerční vybavenosti. V současném územním plánu jsou v předmětném území vymezeny plochy zeleně ZP s poměrně malou plochu občanské vybavenosti OV.*

*V současné době probíhá zpracování studie proveditelnosti SJKD a v souvislosti s nutností dořešení přestupních vazeb na systém povrchové MHD zůstává v současné době vymezena plocha zeleně Z.*

*Z výše uvedených důvodů nelze vyhovět.*

### **Připomínka č.8**

#### **Vyhodnocení připomínky:**

*V rámci podání je vyslovena informace o rekonstrukci památkově chráněného mostu na ulici Hybešova, který není v Návrhu územního plánu zakomponován.*

*Požadavek vymezení mostní konstrukce je nad podrobnost zpracování územního plánu. Způsob nakládání s památkově chráněnými objekty je záležitostí památkové péče. Z územně plánovacího hlediska jsou památkově chráněné objekty součástí územně analytických podkladů.*

*Z výše uvedených důvodů nelze vyhovět.*

### **Připomínka č.9**

#### **Vyhodnocení připomínky:**

*V rámci dopravní infrastruktury jsou ve výkresu 2.2 Souhrnný výkres dopravy vyznačeny dálniční komunikace, rychlostní komunikace, nadsběrné komunikace a sběrné komunikace. Obslužné komunikace nejsou ve výkresu 2.2 vyznačeny. Připouštějí se dle potřeby na plochách veřejných prostranství i na ostatních plochách s rozdílným způsobem využití. Pojem účelová komunikace Návrh nového ÚPmB nemá. Plochy veřejných prostranství v lokalitě SB-4 zůstanou součástí veřejně prospěšných staveb pro něž lze práva k pozemkům a stavbám vyvlastnit. Dle výroku Návrhu nového ÚPmB je maximální přípustná délka strany nově vytvářeného bloku 200 m z důvodu zajištění prostupnosti území. Možnost vyvlastnění není zapisovaná do katastru nemovitostí a neznamená, že bude využita.*

### **Připomínka č.10**

#### **Vyhodnocení připomínky:**

*Pořizovaná Územní studie (ÚS) Jižní čtvrť navrhuje zachovat funkci veřejné vybavenosti V s podrobnějším kódem využití pro kulturu, a to v souladu s platným ÚP. Vzhledem k tomu, že území není součástí hradebního okruhu, ve kterém je využití pro funkce veřejné vybavenosti primárně sledováno, je možné připomínce vyhovět a připustit využití pro komerční vybavenost W. Z tohoto důvodu dává pořizovatel pokyn pro zvážení této možnosti využití.*

### **Připomínka č.11**

#### **Vyhodnocení připomínky:**

*Podatel nesouhlasí s rozsahem vymezení ploch městské zeleně v dané lokalitě, přičemž pro tyto pozemky je územním plánem rovněž vymezeno předkupní právo. Dle jeho názoru by odkup a následná správa těchto pozemků představovali nejen pro statutární město Brno nepřiměřenou finanční zátěž. Tyto finance by dle jeho názoru bylo vhodnější vynaložit na odlišné záměry. Z těchto důvodů požaduje zmenšení rozsahu vymezených ploch zeleně, a to především na pozemcích soukromých vlastníků.*

*Návrh ploch zeleně v této lokalitě má svoje opodstatnění a kontinuitu, která je dlouhodobě známa, byla projednána v předchozích ÚPD.*

*Možnost předkupního práva pouze městu dává větší možnosti pro lepší realizaci záměrů plánovaných územním plánem což ovšem automaticky neznamená, že předkupní právo bude*



využito. Hodnocení problematiky finančních možností města Brna v souvislosti s majetkovými dispozicemi není předmětem zpracování návrhu územně plánovací dokumentace.

### **Připomínka č.12**

#### **Vyhodnocení připomínky:**

Podmínky využití území pro plochy městské zeleně jsou obsaženy v kapitole 6.3.3.12 závazné textové části, kde je stanoveno hlavní, přípustné, podmíněně přípustné a nepřípustné využití a podmínky pro umístění staveb v této funkční ploše. Současně platí obecné podmínky využití území, uvedené v kap. 6.2. závazné textové části.

### **Připomínka č.13**

#### **Vyhodnocení připomínky:**

Podatel vyslovil obavu z nárůstu množství sporných správních řízení, případně i soudních sporů způsobených zejména rozvolněním regulativů podmíněné přípustnosti hlavního a vedlejšího využití území v Návrhu ÚP. V textové části Výroku Návrhu ÚP je jako základní přednost nového ÚP deklarována "flexibilita namísto předurčenosti" a tento princip podporuje rovněž samospráva Brna i odborná veřejnost. Nový územní plán "není ideální ani samospasitelný, je nabídkový, pouze nabízí možnosti rozvoje" (viz. textová část Výroku, kap. Prolog) a je tedy plně na svobodné vůli a odpovědnosti Zastupitelstva obce, zda pro území své obce schválí ÚP s takovou charakteristikou.

Pořizovatel souhlasí s názorem podatele, že rozhodující slovo při umísťování záměrů do území bude přesunuto na správní orgány v následném územním řízení, po individuálním a podrobném odborném posouzení dokumentace konkrétních záměrů.

Jako opatření proti neúměrnému zneužívání „širší flexibility“ Návrh ÚPmB stanoví v textu Výroku rovněž obecné podmínky, které musí být při vyhodnocení přípustnosti konkrétního záměru posouzeny. Z uvedených pravidel je třeba zdůraznit zejména obecnou nepřípustnost záměrů na změnu v území, které by jinak byly v území přípustné, „pokud počtem staveb, kapacitou, polohou, stavebním objemem, rozlohou, typem nebo účelem odporují charakteru území“. Uvedené ustanovení bylo vloženo do regulativní části územního plánu jako institut jakési „záchranné brzdy“. Správní orgány na území města Brna již nyní musí prokazovat zvýšenou odbornou zdatnost při posuzování záměrů podle platného ÚPmB, který byl vydán v roce 1994 a dnes již zdaleka nepokrývá současné požadavky na rozvoj města. Z tohoto důvodu pořizovatel nesdílí obavy vyslovené v této připomínce a je také předčasné předjímat zejména nárůst soudních sporů u budoucích záměrů v území.

### **Připomínka č.14**

#### **Vyhodnocení připomínky:**

Je vznesena připomínka proti způsobu řešení rohového bloku na ulici Nové sady- Hybešova. Je namítáno, že návrh ÚPmB zmenšuje zastavitelnou plochu soukromých vlastníků vložení plochy veřejných prostranství, čímž dochází k diskriminaci oproti platnému ÚPmB. Je požadováno zachování rozsahu SJ dle platného ÚPmB (v návrhu nového ÚPmB se jedná o plochy C).

Pro předmětné území byla zpracována Územní studie "Jižní čtvrť" (KAM, 2020), která navrhla se zohledněním připravovaných záměrů jeho nové uspořádání a regulaci. Tato ÚS slouží jako podklad pro změnu ÚPmB, resp. pro nový ÚPmB. Návrh nového ÚPmB je na základě této ÚS upraven včetně jiného uspořádání ploch veřejných prostranství a ploch smíšených obytných C. Požadavku na zachování stejného rozsahu SJ (plochy C) nelze vyhovět.

### **Připomínka č.15**

#### **Vyhodnocení připomínky:**

Podatel vznáší připomínku proti přesunutí navržené komunikace z oblasti TITANIA na pozemky jiných vlastníků z důvodů, že OÚPR v minulosti schválil zastavení komunikace na území dnešního TITANIA. Dále jsou uváděny návodné situace, jak by měla při své činnosti postupovat společnost Brněnské komunikace, a.s. Podatel připomínky požaduje přesunutí

navržené komunikace v rámci pozemku vlastníka, na kterém je komunikace aktuálně navržena nebo požaduje směnu pozemků ČD určených k vyvlastnění pro účely dopravní infrastruktury za pozemky Brněnských komunikací, a.s. v dané lokalitě.

Platný Územní plán města Brna (ÚPmB) v oblasti TITANIA vymezuje plochu komunikaci a prostranství místního významu (plocha mezi ul. Nové Sady a stávající železniční tratí); tento stav ÚPmB je závazný pro vydání územního rozhodnutí, které je v kompetenci příslušného stavebního úřadu, nikoliv v kompetenci úřadu územního plánování. Objekt TITANIA je za právního stavu platného ÚPmB povolen a zkolaudován k užívání. Stávající ÚPmB nevylučuje možnost překrytí veřejného prostranství objektem (průjezdem přes objekt). Z tohoto důvodu se nelze ztotožnit s uvedeným, že komunikace z oblasti TITANIA byla přesunuta na pozemky jiných vlastníků a vyhovět tak připomínce, aby tam byla znovu vrácena (neboť realizací záměru již byla předmětem umístění). Rovněž tak nelze vyhovět požadavku na směny pozemků ČD určených k vyvlastnění, neboť majetkové dispozice nejsou předmětem návrhu územně plánovací dokumentace.

Pro předmětné území byla zpracována Územní studie "Jižní čtvrť" (KAM, 2020), která navrhla na základě analýzy území jeho nové uspořádání a regulaci; tato ÚS slouží jako podklad pro změnu ÚPmB, resp. pro nový ÚPmB. Návrh pro opakované veřejné projednání bude tedy na základě této ÚS upraven a projednán.

### **Připomínka č.16**

#### **Vyhodnocení připomínky:**

Pořizovaná Územní studie (ÚS) Jižní čtvrť navrhuje zachovat funkci veřejné vybavenosti V s podrobnějším kódem využití pro kulturu, a to v souladu s platným ÚP. Vzhledem k tomu, že území není součástí hradebního okruhu, ve kterém je využití pro funkce veřejné vybavenosti primárně sledováno, je možné připomínce vyhovět a připustit využití pro komerční vybavenost W. Z tohoto důvodu dává pořizovatel pokyn pro zvážení této možnosti využití.

### **Připomínka č.17**

#### **Vyhodnocení připomínky:**

Podatel vznáší připomínku proti aktuálnímu rozsahu navržených ploch veřejných prostranství v oblasti Uhelného nádraží. Navrženou obslužnou komunikaci z ul. Nové Sady k uhelnému nádraží považuje za nadbytečnou a požaduje její odstranění a ponechání pouze navržené obslužné komunikace Nové Sady x Uhelná a stávající komunikace v ul. Křídlovická (dle grafické přílohy č.2).

Pro předmětné území byla zpracována Územní studie "Jižní čtvrť" (KAM, 2020), která navrhla na základě analýzy území jeho nové uspořádání a regulaci; tato ÚS slouží jako podklad pro změnu ÚPmB, resp. pro nový ÚPmB. Návrh pro opakované veřejné projednání bude tedy na základě této ÚS upraven. ÚS navrhla požadované zcelení bloku bez vnitřní komunikace dle doložené grafické přílohy, připomínce tak bude návrhem řešení ÚPmB vyhověno.

### **Připomínka č.18**

#### **Vyhodnocení připomínky:**

Řešení této lokality v návrhu nového územního plánu vychází z již projednaného konceptu a z nového podrobnějšího prověření územní studií Jižní čtvrť z roku 2021, (zpracovatel KAM), která má být dle karty rozvojové lokality Tr-2 podrobnějším pokladem pro rozhodování v území, resp. pro řešení sídelní zeleně.

Pás návrhové plochy městské zeleně (Z) vymezené v návrhu územního plánu, nacházející se na východní straně pozemku parc. č. 1338/1 v k.ú. Staré Brno, kopíruje vymezení téhož pásu návrhové plochy městské zeleně, funkční typ plocha parků (ZP), vymezené ve stávajícím územním plánu. Důvodem vymezení plochy městské zeleně (Z) je § 7 odst. 2 vyhlášky č. 501/2006 Sb., podle něhož „pro každé dva hektary zastavitelné plochy bydlení, rekreace, občanského vybavení anebo smíšené obytné se vymezuje s touto zastavitelnou plochou související plocha veřejného prostranství o výměře nejméně 1000 m<sup>2</sup>.“ Tento požadavek je dodržen s ohledem na vymezení ploch smíšených obytných (C/k6) v rámci rozvojové lokality

*SB-4. Plochy městské zeleně (Z), které jsou součástí veřejných prostranství, nelze dále redukovat, proto požadavku na změnu návrhové plochy městské zeleně (Z) na plochu (C/k6) nelze vyhovět.*

*Plocha městské zeleně zde slouží pro dobudování brněnské okružní třídy s parky tzv. ringu a v současné chvíli není účelné snižování její rozlohy bez podrobnějšího prověření.*

*Požadavku na zařazení pozemků parc. č. 815/1 a 815/2, v k.ú. Trnitá z plochy veřejné vybavenosti do plochy městské zeleně (Z) se nevyhovuje, neboť část těchto pozemků je dlouhodobě určena k umístění veřejné vybavenosti – kultury.*

Magistrát města Brna  
Odbor zdraví

1172  
8165

<b>MAGISTRÁT MĚSTA BRNA</b> Odbor územního plánování a rozvoje
Došlo: <b>01-07-2020</b>
Č.j. MMB: <u>0266748</u>
Příl.: .....

VÁŠ DOPIS Č. J.:  
ZE DNE:  
NAŠE Č. J.: MMB/0266748/2020  
SPIS. ZN.:

Vážená paní  
Ing.arch. Pavla Pannová  
vedoucí OÚPR  
Kounicova 67  
601 67 Brno

VYŘIZUJE: Markéta Svitilová  
TELEFON: 547172431  
FAX:  
E-MAIL: svitilova.marketa@brno.cz

DATUM: 29.06.2020  
POČET LISTŮ: 1

### Připomínka k návrhu Územního plánu města Brna

Vážená paní vedoucí,

v příloze zasílám připomínku Odboru zdraví MMB k Územnímu plánu města Brna, podanou z podnětu RNDr. Filipa Chvátala, Ph.D. – radního města Brna pro územní plánování a rozvoj města Brna.

S pozdravem

**MAGISTRÁT MĚSTA BRNA**  
Odbor zdraví  
Dominikánské nám. 3  
601 67 BRNO  
-006-

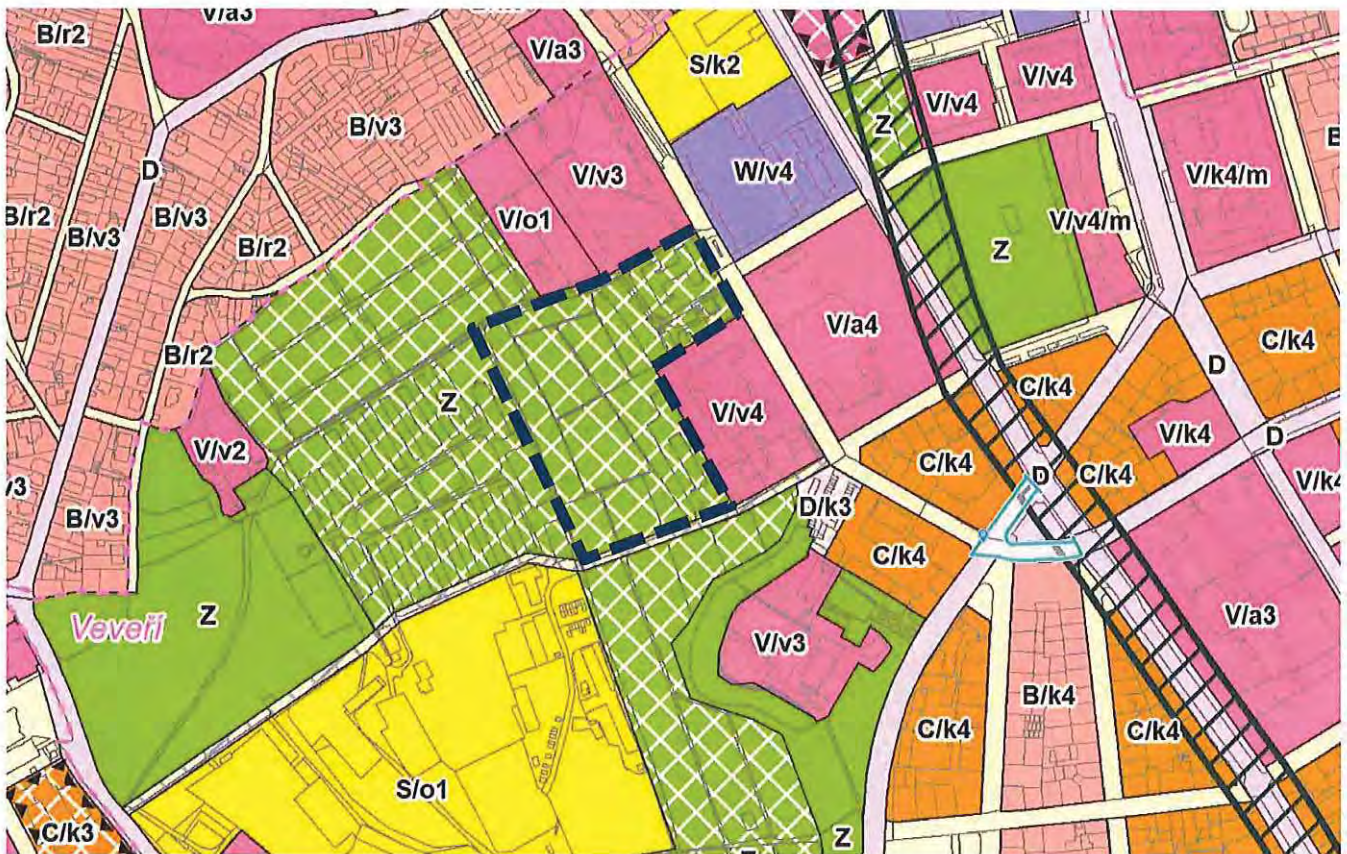
JUDr. Eva Rabušicová  
vedoucí Odboru zdraví  
Magistrátu města Brna

Na vědomí: Ing. Aleš Doležel

## NÁMITKA / PŘIPOMÍNKA

<b>NÁZEV PROJEDNÁVANÉ ÚPD</b>	<i>návrhu Územního plánu města Brna včetně Vyhodnocení vlivu na udržitelný rozvoj území</i>	
<b>Identifikační údaje podatele</b>		
<b>Fyzická osoba/právnícká osoba</b>		
Jméno, příjmení / Název společnosti	<i>Magistrát města Brna, Odbor zdraví, vedoucí odboru JUDr. Eva Rabušicová</i>	
Datum narození/ Identifikační číslo	<b>44992785</b>	
Trvalé bydliště/ sídlo		
Jsem - nejsem*) občan města Brna <i>Magistrát města Brna</i>	Jsem - nejsem*) vlastníkem pozemku/ů nebo stavby v ploše dotčené navrhovanou změnou  <i>Katastrální území <u>Veveří</u>....., parc č. <u>dle připojeného zákresu a seznamu</u></i>	
<b>Upřesnění obsahu námítky/připomínky</b>		
<input type="checkbox"/> K textové části	<input type="checkbox"/> Ke grafické části	<input checked="" type="checkbox"/> K procesu pořizování
Městská část	<i>Brno - Střed</i>	
Katastrální území	<i>Veveří</i>	
Parcelní čísla pozemků (adresa, doplňující popis lokality)	<i>dle připojeného zákresu a seznamu</i>	
<b>Text námítky/připomínky včetně ZDŮVODNĚNÍ</b>		
přílohy: <input type="checkbox"/> ano <input checked="" type="checkbox"/> ne		
<p><b>Plocha přestavby na vržena na plochu městské zeleně.</b></p> <p><i>Požadujeme plochu přestavby navrhnout na plochu s rozdílným způsobem využití V (plocha veřejné vybavenosti).</i></p> <p><i>Městská nemocnice – návrh na pokyn</i></p> <p><i>Vyčleňte plochy pro Městskou nemocnici v lokalitě Kraví hora (varianta Kraví hora dle případové studie „Městská nemocnice, případová studie lokalit Technologický park a Kraví hora“, zpracovatel KAM, p.o., červen 2020, dále jen „případová studie“) a zapracujete do územního plánu jako plochu veřejné vybavenosti V – zdravotnictví. Určete strukturu a výškovou hladinu odpovídající záměru. Plochu vymezte jako veřejně prospěšné stavby/veřejná prostranství, pro které lze uplatnit předkupní právo ve smyslu § 101 zákona č. 183/2006 Sb., stavební zákon, ve znění pozdějších předpisů.</i></p> <p><i>Připomínka je podána z podnětu RNDr. Filipa Chvátala, Ph.D. – radního města Brna pro územní plánování a rozvoj města Brna.</i></p>		
V Brně dne 24.6.2020	Podpis:	.....

\*nehodící se škrtněte

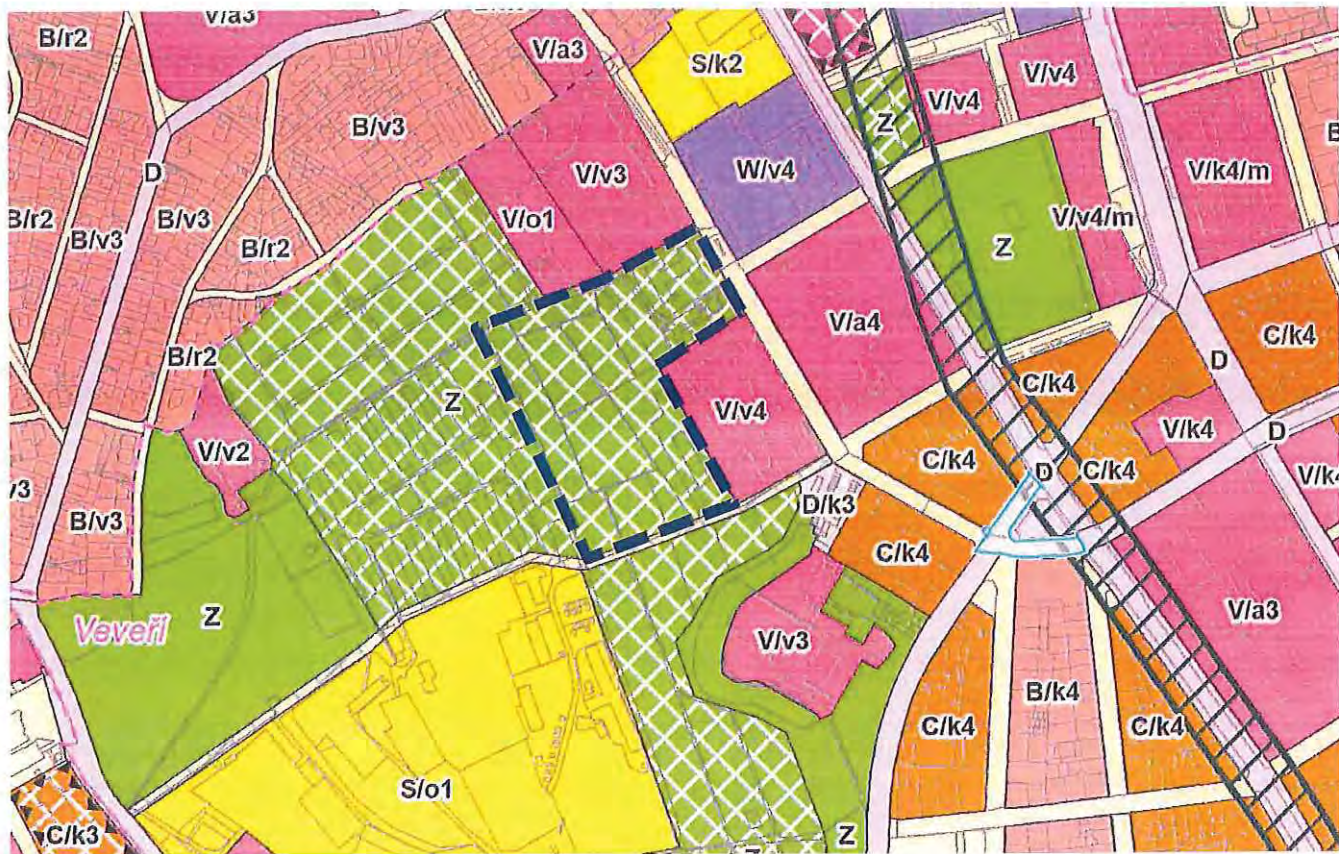


#### Majetkové struktura:

Lokalita se nachází z větší části na pozemcích ve vlastnictví Statutárního města Brna, podíl soukromého vlastnictví 24,1 %. Pozemky ve vlastnictví města, které přiléhají k přístupové komunikaci jsou zatíženy stavbami jiných osob (garáže).

Dotčené pozemky a stavby v části B (dle případové studie): (k. ú. Veverčí, obec Brno)

- par. č. 775/1, 1350 m<sup>2</sup>, ostatní plocha, LV 10001, SMB;
- par. č. 795/1, 2600 m<sup>2</sup>, ostatní plocha, LV 10001, SMB;
- par. č. 785, 6823 m<sup>2</sup>, zahrada, LV 10001, SMB;
- par. č. 786, 1674 m<sup>2</sup>, zahrada, LV 10001, SMB;
- par. č. 783, 3768 m<sup>2</sup>, zahrada, LV 10001, SMB;
- par. č. 781, 4724 m<sup>2</sup>, zahrada, LV 10001, SMB;
- par. č. 778, 3833 m<sup>2</sup>, zahrada, LV 10001, SMB;
- par. č. 784, 253 m<sup>2</sup>, ostatní plocha, LV 10001, SMB;
- par. č. 786, 1674 m<sup>2</sup>, zahrada, LV 10001, SMB;
- par. č. 782, 84 m<sup>2</sup>, ostatní plocha, LV 10001, SMB;
- par. č. 780, 349 m<sup>2</sup>, ostatní plocha, LV 10001, SMB;
- par. č. 777, 114 m<sup>2</sup>, ostatní plocha, LV 10001, SMB;
- par. č. 774, 1199 m<sup>2</sup>, ostatní plocha, LV 10001, SMB;
- par. č. 773, 3465 m<sup>2</sup>, trvalý travní porost, LV 10001, SMB;
- par. č. 788, 2612 m<sup>2</sup>, zahrada, LV 10001, SMB;
- par. č. 787, 110 m<sup>2</sup>, ostatní plocha, LV 10001, SMB;
- par. č. 789, 116 m<sup>2</sup>, ostatní plocha, LV 10001, SMB;
- par. č. 790, 1666 m<sup>2</sup>, zahrada, LV 10001, SMB;
- par. č. 772/5, 3135 m<sup>2</sup>, ostatní plocha, LV 3775, ČR;
- par. č. 772/1, 741 m<sup>2</sup>, zastavěná plocha a nádvoří, LV 3775, ČR s budovou č. p. 986; (stavba pro administrativu);
- par. č. 772/6, 21 m<sup>2</sup>, zastavěná plocha a nádvoří, LV 3775, ČR s budovou bez č. p. a č. e. (jiná stavba);
- par. č. 793, 1847 m<sup>2</sup>, ostatní plocha, LV 985, FRAMA, spol. s r.o.;
- par. č. 823/1, 6110 m<sup>2</sup>, ostatní plocha, LV 10001, SMB;
- par. č. 794/19, 167 m<sup>2</sup>, ostatní plocha, LV, 985, FRAMA, spol. s r.o.;
- par. č. 794/20, 60 m<sup>2</sup>, ostatní plocha, LV 985, FRAMA, spol. s r.o.;
- par. č. 792/2, 795 m<sup>2</sup>, ostatní plocha, LV 985, FRAMA, spol. s r.o.;



#### Majetkové struktura:

Lokalita se nachází z větší části na pozemcích ve vlastnictví Statutárního města Brna, podíl soukromého vlastnictví 24,1 %. Pozemky ve vlastnictví města, které přiléhají k přístupové komunikaci jsou zatíženy stavbami jiných osob (garáže).

Dotčené pozemky a stavby v části B (dle případové studie): (k. ú. Veverří, obec Brno)

- par. č. 775/1, 1350 m<sup>2</sup>, ostatní plocha, LV 10001, SMB;
- par. č. 795/1, 2600 m<sup>2</sup>, ostatní plocha, LV 10001, SMB;
- par. č. 785, 6823 m<sup>2</sup>, zahrada, LV 10001, SMB;
- par. č. 786, 1674 m<sup>2</sup>, zahrada, LV 10001, SMB;
- par. č. 783, 3768 m<sup>2</sup>, zahrada, LV 10001, SMB;
- par. č. 781, 4724 m<sup>2</sup>, zahrada, LV 10001, SMB;
- par. č. 778, 3833 m<sup>2</sup>, zahrada, LV 10001, SMB;
- par. č. 784, 253 m<sup>2</sup>, ostatní plocha, LV 10001, SMB;
- par. č. 786, 1674 m<sup>2</sup>, zahrada, LV 10001, SMB;
- par. č. 782, 84 m<sup>2</sup>, ostatní plocha, LV 10001, SMB;
- par. č. 780, 349 m<sup>2</sup>, ostatní plocha, LV 10001, SMB;
- par. č. 777, 114 m<sup>2</sup>, ostatní plocha, LV 10001, SMB;
- par. č. 774, 1199 m<sup>2</sup>, ostatní plocha, LV 10001, SMB;
- par. č. 773, 3465 m<sup>2</sup>, trvalý travní porost, LV 10001, SMB;
- par. č. 788, 2612 m<sup>2</sup>, zahrada, LV 10001, SMB;
- par. č. 787, 110 m<sup>2</sup>, ostatní plocha, LV 10001, SMB;
- par. č. 789, 116 m<sup>2</sup>, ostatní plocha, LV 10001, SMB;
- par. č. 790, 1666 m<sup>2</sup>, zahrada, LV 10001, SMB;
- par. č. 772/5, 3135 m<sup>2</sup>, ostatní plocha, LV 3775, ČR;
- par. č. 772/1, 741 m<sup>2</sup>, zastavěná plocha a nádvoří, LV 3775, ČR s budovou č. p. 986; (stavba pro administrativu);
- par. č. 772/6, 21 m<sup>2</sup>, zastavěná plocha a nádvoří, LV 3775, ČR s budovou bez č. p. a č. e. (jiná stavba);
- par. č. 793, 1847 m<sup>2</sup>, ostatní plocha, LV 985, FRAMA, spol. s r.o.;
- par. č. 823/1, 6110 m<sup>2</sup>, ostatní plocha, LV 10001, SMB;
- par. č. 794/19, 167 m<sup>2</sup>, ostatní plocha, LV 985, FRAMA, spol. s r.o.;
- par. č. 794/20, 60 m<sup>2</sup>, ostatní plocha, LV 985, FRAMA, spol. s r.o.;
- par. č. 792/2, 795 m<sup>2</sup>, ostatní plocha, LV 985, FRAMA, spol. s r.o.;

par. č. 792/6, 18 m<sup>2</sup>, zastavěná plocha a nádvoří, LV 985, FRAMA, spol. s r.o. s budovou bez č. p. a č. e. (garáž);

par. č. 792/3, 171 m<sup>2</sup>, zastavěná plocha a nádvoří, LV 985, FRAMA, spol. s r.o. s budovou bez č. p. a č. e. (jiná stavba);

par. č. 794/18, 279 m<sup>2</sup>, ostatní plocha, LV 985, FRAMA, spol. s r.o.;

par. č. 792/9, 369 m<sup>2</sup>, ostatní plocha, LV 985, FRAMA, spol. s r.o.;

par. č. 792/5, 18 m<sup>2</sup>, zastavěná plocha a nádvoří, LV 985, FRAMA, spol. s r.o. s budovou bez č. p. a č. e. (garáž);

par. č. 792/4, 40 m<sup>2</sup>, zastavěná plocha a nádvoří, LV 985, FRAMA, spol. s r.o. s budovou bez č. p. a č. e. (jiná stavba);

par. č. 792/10, 419 m<sup>2</sup>, ostatní plocha, LV 985, FRAMA, spol. s r.o.;

par. č. 792/7, 18 m<sup>2</sup>, zastavěná plocha a nádvoří, LV 985, FRAMA, spol. s r.o. s budovou bez č. p. a č. e. (garáž);

par. č. 792/8, 419 m<sup>2</sup>, ostatní plocha, LV 985, FRAMA, spol. s r.o.;

par. č. 792/1, 438 m<sup>2</sup>, zastavěná plocha a nádvoří, LV 985, FRAMA, spol. s r.o. s budovou č. p. 995 (objekt občanské vybavenosti);

par. č. 794/22, 276 m<sup>2</sup>, ostatní plocha, LV 985, FRAMA, spol. s r.o.;

par. č. 794/21, 122 m<sup>2</sup>, ostatní plocha, LV 985, FRAMA, spol. s r.o.;

par. č. 794/1, 2805 m<sup>2</sup>, ostatní plocha, LV 10001, SMB;

par. č. 791, 1287 m<sup>2</sup>, zastavěná plocha a nádvoří, LV 10001, SMB s budovou bez č. p. a č. e. (jiná stavba);

par. č. 826/4, 165 m<sup>2</sup>, ostatní plocha, LV 10001, SMB (ulice);

par. č. 826/5, 547 m<sup>2</sup>, ostatní plocha, LV 10001, SMB (ulice);

par. č. 826/9, 40 m<sup>2</sup>, ostatní plocha, LV 10001, SMB (ulice);

par. č. 794/13, 20 m<sup>2</sup>, zastavěná plocha a nádvoří, LV 10001, SMB s budovou bez č. p. a č. e. (garáž);

par. č. 794/12, 20 m<sup>2</sup>, zastavěná plocha a nádvoří, LV 10001, SMB s budovou bez č. p. a č. e. (garáž);

par. č. 794/11, 21 m<sup>2</sup>, zastavěná plocha a nádvoří, LV 10001, SMB s budovou bez č. p. a č. e. (garáž);

par. č. 794/10, 20 m<sup>2</sup>, zastavěná plocha a nádvoří, LV 10001, SMB s budovou bez č. p. a č. e. (garáž);

par. č. 794/9, 20 m<sup>2</sup>, zastavěná plocha a nádvoří, LV 10001, SMB s budovou bez č. p. a č. e. (garáž);

par. č. 794/8, 21 m<sup>2</sup>, zastavěná plocha a nádvoří, LV 10001, SMB s budovou bez č. p. a č. e. (garáž);

par. č. 794/7, 20 m<sup>2</sup>, zastavěná plocha a nádvoří, LV 10001, SMB s budovou bez č. p. a č. e. (garáž);

par. č. 794/6, 20 m<sup>2</sup>, zastavěná plocha a nádvoří, LV 10001, SMB s budovou bez č. p. a č. e. (garáž);

par. č. 794/5, 20 m<sup>2</sup>, zastavěná plocha a nádvoří, LV 10001, SMB s budovou bez č. p. a č. e. (garáž);

par. č. 794/4, 20 m<sup>2</sup>, zastavěná plocha a nádvoří, LV 10001, SMB s budovou bez č. p. a č. e. (garáž);

par. č. 794/3, 21 m<sup>2</sup>, zastavěná plocha a nádvoří, LV 10001, SMB s budovou bez č. p. a č. e. (garáž).



## **MMB/0266748/2020**

### ***Připomínka***

#### **Vyhodnocení připomínky:**

*Pro dokladování transparentnosti procesu vyhodnocení podání je uveden také mezitímní pracovní výrok a odůvodnění, tj. vyhodnocení z r. 2020:*

*Připomínce bylo v roce 2020 vyhověno, protože: "Lokalita Kraví hory je dlouhodobě určena územním plánem pro funkci veřejně přístupné zeleně, vybudování městského parku. Záměr na vybudování městské nemocnice je ve veřejném zájmu, pořizovatel tedy udělí pokyn prověřit možnost vymezení plochy veřejné vybavenosti pro účely zdravotnictví."*

*Konečné rozhodnutí o námitce a odůvodnění tohoto rozhodnutí se vztahuje k výslednému řešení Návrhu nového ÚPmB:*

*Na základě připomínky Odboru zdraví MMB byl po prvním veřejném projednání návrhu územního plánu pořizovatelem udělen pokyn prověřit možnost vymezení plochy V pro záměr městské nemocnice v lokalitě Kraví hora. Zpracovatel jej vyhodnotil kladně. V I. upraveném návrhu územního plánu z roku 2021 je tedy na těchto pozemcích vymezena rozvojová lokalita V-2 Městská nemocnice coby plocha veřejné vybavenosti se specifikací pro zdravotnictví, a namísto návrhové plochy městské zeleně (Z) je zde vymezena návrhová plocha veřejné vybavenosti (V). II. upravený návrh územního plánu již tyto pozemky zařazuje zpět do návrhové plochy městské zeleně (Z). Při opakovaném veřejném projednání v 06/2021 uplatnil totiž určený zastupitel RNDr. Filip Chváta, PhD. dle § 53 odst. (1) stavebního zákona v procesu vyhodnocování výsledků projednání dopisem č.j. MMB/0477610/2021 ze dne 13.9.2021 na základě doporučení RMB R8/168 konané dne 1.9.2021 podnět na zohlednění zájmů místních i města, tj. na ponechání vymezené návrhové plochy městské zeleně (Z). Výsledný návrh pro tak byl do této podoby bude upraven. Tím je připomínce nevyhověno.*

Došlo: 24 -06- 2020

Č.j. MMB: 0266818

Příl:

3157

## NÁMITKA / PŘIPOMÍNKA

NÁZEV PROJEDNÁVANÉ ÚPD

Změna územního plánu

## Identifikační údaje podatele

Statutární město Brno

Doručeno: 24.06.2020

MMB/0266818/2020

Listy: 1 přílohy:

druh: 11/sv:

## Fyzická osoba/právnícká osoba

Jméno, příjmení /  
Název společnostiDatum narození/  
Identifikační čísloTrvalé bydliště/  
sídlo

Jsem - nejsem\*) občan města Brna

Jsem - nejsem\*) vlastníkem pozemku/ů nebo stavby v ploše dotčené  
navrhovanou změnou

mmb1es7739379c

## Upřesnění obsahu námítky/připomínky

 K textové části Ke grafické části K procesu pořizování

Městská část

Žabovřesky

Katastrální území

Žabovřesky

Parcelní čísla pozemků (adresa,  
doplňující popis lokality)

Žabovřeské louky, k.ú. Žabovřesky

## Text námítky/připomínky včetně ZDŮVODNĚNÍ

přílohy:

 ano ne

K návrhu změny územního plánu města Brna, mám následující námítky. Parcely a stavby jsou v současné době využívány pro rekreaci a zahrádkaření a mnohé z nich jsou v soukromém vlastnictví. Z hlediska urbanistického je tato část vhodná pro tyto činnosti a je hojně využívána. Nesouhlasím tímto se změnou, že se tato část stane krajinou zelení. Cyklostezka, která tudy vede nezasahuje do této lokality a nevidím důvod proč krásně upravené zahrady rušit, jelikož i jejich vzhled do lokality zapadá. Navrhuji, aby pozemky byly zařazeny do funkční plochy zahrádek tak, aby bylo zachováno status quo dané lokality a nedošlo navrhovanou změnou územního plánu k nepřiměřenému zásahu do ekosystému této lokality.

V Brně dne 13.6.2020

Podpis: .....

\*nehodící se škrtněte

## **MMB/0266818/2020**

### ***Připomínka***

#### **Vyhodnocení připomínky:**

*Pozemky v lokalitě Žabovřeské louky jsou pro realizaci městské a krajinné zeleně určeny dlouhodobě, již v aktuálně platném územním plánu. Současné využití území pro zahrádkářské účely je tedy dočasným využitím území. Plochy zeleně mají být veřejně přístupné. V této lokalitě jsou v Návrhu vymezeny také v souladu s projednaným konceptem územního plánu a i v souvislosti s protipovodňovými opatřeními, která ukládá řešit nadřazená územně plánovací dokumentace, ze které vyplývají požadavky i na realizaci územního systému ekologické stability. V ploše krajinné zeleně je zde navrženo regionální biocentrum ÚSES a v obou typech ploch zeleně vymezen retenční prostor řeky. Tento stav je výhledový. Před realizací ploch zeleně, která může proběhnout v dlouhodobém časovém horizontu, je třeba pozemky z pozice města majetkově vypořádat. Do té doby se předpokládá využití v souladu s obecnými podmínkami využití území (viz kap. 6.2. závazné textové části).*

DS



mmb1es773937c2

7P32

## NÁMITKA / PRIPOMÍNKA

NÁZEV PROJEDNÁVANÉ ÚPD

Návrh připravovaného ÚPmB

## Identifikační údaje podatele

## Fyzická osoba/právnícká osoba

Jméno, příjmení /  
Název společnosti

SETRA-ARTES s.r.o.

Datum narození/  
Identifikační číslo

02473984

Trvalé bydliště/  
sídl

Zvonařka 408/16, Trnitá, 617 00 Brno

Jsem - nejsem\*) občan města Brna

Jsem - nejsem\*) vlastníkem pozemku/ů nebo stavby v ploše dotčené  
navrhovanou změnou

Katastrální území ....., parc č. ....

## Upřesnění obsahu námítky/připomínky

K textové části

 Ke grafické části K procesu pořizování

Městská část

Brno - střed

Katastrální území

Trnitá

Parcelní čísla pozemků (adresa,  
doplňující popis lokality)Budova Zvonařka 408/16, vč. přilehlých parkovišť a komunikace  
p.č.696/14, 696/15, 696/17, 696/18, 696/20

## Text námítky/připomínky včetně ZDŮVODNĚNÍ

přílohy:

ano

 ne

V grafické části je na parcelách č. 696/14, 696/15, 696/17- část, 696/20-část označena plocha jako plocha veřejných prostranství.

Připomínka / námítka:

Na výše uvedených pozemcích je postavena administrativní budova a k ní příslušící parkoviště a příjezdová komunikace, které užívá firma SETRA-ARTES s.r.o.. Pro obsazenost budovy nájemníky jsou parkovací místa u budovy nezbytná. Výše uvedeným označením (plocha veřejných prostranství) v Návrhu připravovaného ÚPmB by tímto vlastníkem budovy pozbyl cca 47 parkovacích míst, čímž by se významně snížila možnost pronájmu kanceláří v administrativní budově a tímto by vlastník utrpěl ekonomickou újmu. O část parkovacích míst by tímto přišla i naše firma SETRA-ARTES s.r.o.. Vzhledem k předpokládanému možnému využití dotčené návrhové plochy veřejného prostranství (cyklostezka, komunikace pro MHD) žádám o posunutí návrhové plochy veřejného prostranství o cca 10m východním směrem aby tato návrhová plocha minula výše uvedené pozemky a nedošlo by tak k úbytku parkovacích míst.

V případě, že by tomuto, výše uvedenému, požadujeme o rozšíření Rozvojové lokality Tr-4 Zvonařka-Dornych o celé všechny výše uvedené pozemky p.č.696/14, 696/15 a 696/17.

V Brně dne 24.6.2020

Podpis: .....

\*nehodící se škrtněte

## **MMB/0266852/2020**

### **Připomínka č.1**

#### **Vyhodnocení připomínky:**

*Pro dokladování transparentnosti procesu vyhodnocení podání je uveden také mezitímní pracovní odůvodnění, tj. vyhodnocení z r. 2020: Připomínce bylo v roce 2020 vyhověno částečně.*

*Části pozemků p.č. 696/14,696/15,696/17,696/20 v k.ú, Trnitá vymezených v Návrhu nového ÚPmB v plochách veřejných prostranství jsou součástí plochy komunikace a prostranství místního významu již v platném ÚPmB. Byla tak respektována zásada kontinuity územního plánování. V Návrhu nového ÚPmB však budou provedeny úpravy rozhraní vymezení využití pozemků dle územní studie "Přestavbová zóna Špitálka a okolí" (zpracovatel Atelier ERA, 2021). Tzn., že dojde k rozšíření plochy C/k4 požadovaným východním směrem, ale současně ke zmenšení plochy C/k4 ve prospěch plochy dopravní infrastruktury D na ulici Zvonařka. Tím bude připomínce z části vyhověno. Podle výroku nového ÚPmB lze stavby a zařízení dopravní infrastruktury umístit ve všech typech ploch s rozdílným způsobem využití. Mezi dopravní infrastrukturu dle výkladu pojmů patří i stavby pro parkování a odstavování vozidel. Využití území pro parkování v případě realizace komunikace lze pak řešit v rámci organizace dopravy.*

*Konečné odůvodnění se vztahuje k výslednému řešení Návrhu nového ÚPmB:*

*Při 1. opakovaném veřejném projednání uplatnil dotčený orgán, Ministerstvo dopravy požadavek na rozšíření ploch dopravní infrastruktury D o 10 m severním směrem pro zajištění potřeb přestavby ŽUB. Rozšíření plochy dopravní infrastruktury D vyvolalo další úpravy navazujících ploch tak, aby byla zajištěna dostatečná šířka pro veřejné prostranství.*

*V důsledku toho bude nutné: upravit funkční využití části ploch veřejných prostranství na plochy dopravní infrastruktury D, zmenšit část plochy smíšené obytné C/k4 ve prospěch plochy veřejných prostranství, upravit rozsah rozvojové lokality Tr-4" a rozsah plochy VPS Vy/O/0328. Na základě stanoviska dotčeného orgánu bude tedy dán pokyn na úpravu Návrhu ÚPmB pro druhé veřejné opakované projednání a Návrh tak bude upraven.*

*Tím je připomínce vyhověno dále jen z části jak je uvedeno výše. Oproti upravenému návrhu pro 1. opakované veřejné projednání však dochází nově v jižním směru ke zmenšení plochy C/k4 ve prospěch plochy veřejných prostranství.*

Došlo: 24-06-2020

Č.j. MMB: 0266/20

Pril.: .....

## NÁMITKA / PŘIPOMÍNKA

**NÁZEV PROJEDNÁVANÉ ÚPD**

**Změna územního plánu**

### Identifikační údaje podatele

Statutární město Brno

Doručeno: 24.06.2020

MMB/0266880/2020

lístky: 1

přílohy:

druh:

lístky/sv:



mmb1e5773937ea

### Fyzická osoba/právnícká osoba

Jméno, příjmení /  
Název společnosti

Datum narození/  
Identifikační číslo

Trvalé bydliště/  
sídlo

Jsem - nejsem\*) občan města Brna

Jsem - nejsem\*) vlastníkem pozemku/ů nebo stavby v ploše dotčené navrhovanou změnou

### Upřesnění obsahu námítky/připomínky

K textové části

Ke grafické části

K procesu pořizování

Městská část

Žabovřesky

Katastrální území

Žabovřesky

Parcelní čísla pozemků (adresa,  
doplňující popis lokality)

Žabovřeské louky, k.ú. Žabovřesky

### Text námítky/připomínky včetně ZDŮVODNĚNÍ

přílohy:

ano

ne

K návrhu změny územního plánu města Brna, mám následující námítky. Parcely a stavby jsou v současné době využívány pro rekreaci a zahrádkaření a mnohé z nich jsou v soukromém vlastnictví. Z hlediska urbanistického je tato část vhodná pro tyto činnosti a je hojně využívána. Nesouhlasím tímto se změnou, že se tato část stane krajinou zelení. Cyklostezka, která tudy vede nezasahuje do této lokality a nevidím důvod proč krásně upravené zahrady rušit, jelikož i jejich vzhled do lokality zapadá. Navrhuji, aby pozemky byly zařazeny do funkční plochy zahrádek tak, aby bylo zachováno status quo dané lokality a nedošlo navrhovanou změnou územního plánu k nepřiměřenému zásahu do ekosystému této lokality.

V Brně dne 13.6.2020

Podpis: .....

\*nehodící se škrtněte

## **MMB/0266880/2020**

### ***Připomínka***

#### **Vyhodnocení připomínky:**

*Pozemky v lokalitě Žabovřeské louky jsou pro realizaci městské a krajinné zeleně určeny dlouhodobě, již v aktuálně platném územním plánu. Současné využití území pro zahrádkářské účely je tedy dočasným využitím území. Plochy zeleně mají být veřejně přístupné. V této lokalitě jsou v Návrhu vymezeny také v souladu s projednaným konceptem územního plánu a i v souvislosti s protipovodňovými opatřeními, která ukládá řešit nadřazená územně plánovací dokumentace, ze které vyplývají požadavky i na realizaci územního systému ekologické stability. V ploše krajinné zeleně je zde navrženo regionální biocentrum ÚSES a v obou typech ploch zeleně vymezen retenční prostor řeky. Tento stav je výhledový. Před realizací ploch zeleně, která může proběhnout v dlouhodobém časovém horizontu, je třeba pozemky z pozice města majetkově vypořádat. Do té doby se předpokládá využití v souladu s obecnými podmínkami využití území (viz kap. 6.2. závazné textové části).*

<b>NÁMITKA / PŘIPOMÍNKA</b>		MAGISTRÁT MĚSTA BRNA Odbor územního plánování a rozvoje
<b>NÁZEV PROJEDNÁVANÉ ÚPD</b>	<b>Změna územního plánu</b>	Došlo: 24-06-2020 Č.j. MMB: 0266886 Příl: .....
<b>Identifikační údaje podatele</b>		
<b>Fyzická osoba/právnícká osoba</b>		
Jméno, příjmení / Název společnosti		
Datum narození/ Identifikační číslo		
Trvalé bydliště/ sídlo		
Jsem - nejsem*) občan města Brna		
<b>Upřesnění obsahu námítky/připomínky</b>		
<input checked="" type="checkbox"/> K textové části	<input type="checkbox"/> Ke grafické části	<input type="checkbox"/> K procesu pořizování
Městská část	Žabovřesky	
Katastrální území	Žabovřesky	
Parcelní čísla pozemků (adresa, doplňující popis lokality)	Žabovřeské louky, k.ú. Žabovřesky	
<b>Text námítky/připomínky včetně ZDŮVODNĚNÍ</b>		
přílohy <input checked="" type="checkbox"/> ano <input type="checkbox"/> ne		
<p>K návrhu změny územního plánu města Brna, mám následující námítky. Parcely a stavby jsou v současné době využívány pro rekreaci a zahrádkaření a mnohé z nich jsou v soukromém vlastnictví. Z hlediska urbanistického je tato část vhodná pro tyto činnosti a je hojně využívána. Nesouhlasím tímto se změnou, že se tato část stane krajinou zelení. Cyklostezka, která tudy vede nezasahuje do této lokality a nevidím důvod proč krásně upravené zahrady rušit, jelikož i jejich vzhled do lokality zapadá. Navrhuji, aby pozemky byly zařazeny do funkční plochy zahrádek tak, aby bylo zachováno status quo dané lokality a nedošlo navrhovanou změnou územního plánu k nepřiměřenému zásahu do ekosystému této lokality.</p>		
V Brně dne 13.6.2020	Podpis: .....	

\*nehodící se škrtněte

Statutární město Brno  
Doručeno: 24.06.2020  
MMB/0266886/2020  
listy: 1 přílohy:  
druh: 11/sv:

mmb1es773937f5




## **MMB/0266886/2020**

### ***Připomínka***

#### **Vyhodnocení připomínky:**

*Pozemky v lokalitě Žabovřeské louky jsou pro realizaci městské a krajinné zeleně určeny dlouhodobě, již v aktuálně platném územním plánu. Současné využití území pro zahrádkářské účely je tedy dočasným využitím území. Plochy zeleně mají být veřejně přístupné. V této lokalitě jsou v Návrhu vymezeny také v souladu s projednaným konceptem územního plánu a i v souvislosti s protipovodňovými opatřeními, která ukládá řešit nadřazená územně plánovací dokumentace, ze které vyplývají požadavky i na realizaci územního systému ekologické stability. V ploše krajinné zeleně je zde navrženo regionální biocentrum ÚSES a v obou typech ploch zeleně vymezen retenční prostor řeky. Tento stav je výhledový. Před realizací ploch zeleně, která může proběhnout v dlouhodobém časovém horizontu, je třeba pozemky z pozice města majetkově vypořádat. Do té doby se předpokládá využití v souladu s obecnými podmínkami využití území (viz kap. 6.2. závazné textové části).*

<b>NÁMITKA / PŘIPOMÍNKA</b>		MAGISTRÁT MĚSTA BRNA Oddělení územního plánování a rozvoje
NÁZEV PROJEDNÁVANÉ ÚPD	Změna územního plánu	Došlo: 24-06-2020 Č.j. MMB: 0266/19 Přil.:
<b>Identifikační údaje podatele</b>		
<b>Fyzická osoba/právnícká osoba</b>		
Jméno, příjmení / Název společnosti	[REDACTED]	Statutární město Brno Doručeno: 24.06.2020 MMB/0266889/2020 listy: 1 přílohy: druh: li/sv:
Datum narození/ Identifikační číslo		 mmb1es773937fc
Trvalé bydliště/ sídlo		
Jsem - nejsem* občan města Brna		Jsem - nejsem* vlastníkem pozemku/ů nebo stavby v ploše dotčené navrhovanou změnou
<b>Upřesnění obsahu námítky/připomínky</b>		
<input checked="" type="checkbox"/> K textové části	<input type="checkbox"/> Ke grafické části	<input type="checkbox"/> K procesu pořizování
Městská část	Žabovřesky	
Katastrální území	Žabovřesky	
Parcelní čísla pozemků (adresa, doplňující popis lokality)	Žabovřeské louky, k.ú. Žabovřesky	
<b>Text námítky/připomínky včetně ZDŮVODNĚNÍ</b>		
přílohy <input checked="" type="checkbox"/> ano <input type="checkbox"/> ne		
<p>K návrhu změny územního plánu města Brna, mám následující námítky. Parcely a stavby jsou v současné době využívány pro rekreaci a zahrádkaření a mnohé z nich jsou v soukromém vlastnictví. Z hlediska urbanistického je tato část vhodná pro tyto činnosti a je hojně využívána. Nesouhlasím tímto se změnou, že se tato část stane krajinou zelení. Cyklostezka, která tudy vede nezasahuje do této lokality a nevidím důvod proč krásně upravené zahrady rušit, jelikož i jejich vzhled do lokality zapadá. Navrhuji, aby pozemky byly zařazeny do funkční plochy zahrádek tak, aby bylo zachováno status quo dané lokality a nedošlo navrhovanou změnou územního plánu k nepřiměřenému zásahu do ekosystému této lokality.</p>		
V Brně dne 13.6.2020	Podpis: [REDACTED]	

\*nehodící se škrtněte

## **MMB/0266889/2020**

### ***Připomínka***

#### **Vyhodnocení připomínky:**

*Pozemky v lokalitě Žabovřeské louky jsou pro realizaci městské a krajinné zeleně určeny dlouhodobě, již v aktuálně platném územním plánu. Současné využití území pro zahrádkářské účely je tedy dočasným využitím území. Plochy zeleně mají být veřejně přístupné. V této lokalitě jsou v Návrhu vymezeny také v souladu s projednaným konceptem územního plánu a i v souvislosti s protipovodňovými opatřeními, která ukládá řešit nadřazená územně plánovací dokumentace, ze které vyplývají požadavky i na realizaci územního systému ekologické stability. V ploše krajinné zeleně je zde navrženo regionální biocentrum ÚSES a v obou typech ploch zeleně vymezen retenční prostor řeky. Tento stav je výhledový. Před realizací ploch zeleně, která může proběhnout v dlouhodobém časovém horizontu, je třeba pozemky z pozice města majetkově vypořádat. Do té doby se předpokládá využití v souladu s obecnými podmínkami využití území (viz kap. 6.2. závazné textové části).*

<b>NÁMITKA / PŘIPOMÍNKA</b>		MAGISTRÁT MĚSTA BRNA Odbor územního plánování a rozvoje
NÁZEV PROJEDNÁVANÉ ÚPD	Změna územního plánu	Došlo: 24-06-2020 Č.j. MMB: 0266921 Příj: .....
<b>Identifikační údaje podatele</b>		
<b>Fyzická osoba/právnícká osoba</b>		
Jméno, příjmení / Název společnosti	[REDACTED]	
Datum narození/ Identifikační číslo		
Trvalé bydliště/ sídlo		
Jsem - <del>nejsem</del> <sup>*)</sup> občan města Brna		
<b>Upřesnění obsahu námítky/připomínky</b>		
<input checked="" type="checkbox"/> K textové části	<input type="checkbox"/> Ke grafické části	<input type="checkbox"/> K procesu pořizování
Městská část	Žabovřesky	
Katastrální území	Žabovřesky	
Parcelní čísla pozemků (adresa, doplňující popis lokality)	Žabovřeské louky, k.ú. Žabovřesky	
<b>Text námítky/připomínky včetně ZDŮVODNĚNÍ</b>		
přílohy <input checked="" type="checkbox"/> ano <input type="checkbox"/> ne		
<p>K návrhu změny územního plánu města Brna, mám následující námítky. Parcely a stavby jsou v současné době využívány pro rekreaci a zahrádkaření a mnohé z nich jsou v soukromém vlastnictví. Z hlediska urbanistického je tato část vhodná pro tyto činnosti a je hojně využívána. Nesouhlasím tímto se změnou, že se tato část stane krajinou zelení. Cyklostezka, která tudy vede nezasahuje do této lokality a nevidím důvod proč krásně upravené zahrady rušit, jelikož i jejich vzhled do lokality zapadá. Navrhuji, aby pozemky byly zařazeny do funkční plochy zahrádek tak, aby bylo zachováno status quo dané lokality a nedošlo navrhovanou změnou územního plánu k nepřiměřenému zásahu do ekosystému této lokality.</p>		
V Brně dne 13.6.2020	Podpis:	[REDACTED]

\*nehodící se škrtněte

Statutární město Brno  
Doručeno: 24.06.2020  
MMB/0266921/2020  
listy: 1 přílohy: .....

mmbles77393822

## **MMB/0266921/2020**

### **Připomínka**

#### **Vyhodnocení připomínky:**

*Podatel připomínky nesouhlasí s vymezenou plochou zeleně a požaduje plochu zahrádek. Územní plán v souladu s § 43 odst. (1) „stavebního zákona“ stanoví zejména základní koncepci rozvoje území obce, ochrany jeho hodnot, jeho plošného a prostorového uspořádání (dále jen "urbanistická koncepce"), uspořádání krajiny a koncepci veřejné infrastruktury atd. Plochy s rozdílným způsobem využití se dle vyhlášky č. 501/2006 Sb., o obecných požadavcích na využívání území, vymezují především dle stávajícího nebo požadovaného způsobu využití a vymezují se i s ohledem na specifické podmínky a charakter území zejména z důvodu omezení střetů vzájemně neslučitelných činností a požadavků na uspořádání a využívání daného území. Pouze druh pozemku či způsob využití pozemku vyplývající z KN nejsou pro vymezení ploch s rozdílným způsobem využití v územním plánu primárním a jediným kritériem.*

*Zpracovatel Návrhu ÚPmB tak na základě výše uvedeného a své odbornosti prověřil, vyhodnotil a navrhl nejvhodnější možné řešení funkčního využití pozemků p.č. v k.ú. resp. předmětného území. Při tvorbě vycházel zejména z aktuálních podkladů a Pokynů pro vypracování Návrhu ÚPmB, které schválilo Zastupitelstvo města Brna usnesením č. ZM7/3871 na zasedání konaném dne 19. 6. 2018. V Návrhu ÚPmB je tak v předmětné lokalitě zejména z důvodu zachování kontinuity požizované územně plánovací dokumentace a v souladu s právními předpisy navržena plocha krajinné zeleně s vymezeným ochranným překryvným režimem územního systému ekologické stability (ÚSES) a protipovodňových opatření ve stejném rozsahu a lokaci jako ve var. II Konceptu ÚPmB, která byla vybrána na výše uvedeném zastupitelstvu jako výsledná varianta Konceptu ÚPmB pro úpravu Návrhu ÚPmB. Předmětné plochy krajinné zeleně jsou zde určeny zejména z důvodu vymezených ochranných režimů územního systému ekologické stability (ÚSES) - regionálního biocentra ÚSES - RBC JM10 a protipovodňových opatření, jenž vyplývají z nadřazené územně plánovací dokumentace Zásad územního rozvoje Jihomoravského kraje (ZÚR JMK), která je dle § 36 odst. (5) "stavebního zákona" závazná pro pořizování a vydávání územního plánu a dle § 54 odst. 6 Stavebního zákona je obec povinna bez zbytečného odkladu uvést do souladu územní plán s územně plánovací dokumentací vydanou krajem a schválenou politikou územního rozvoje.*

*Z Návrhu ÚPmB je sice zřejmé, že plochy ÚSES mohou tvořit překryvný režim nad různými plochami s rozdílným způsobem využití, nicméně pokud to územní podmínky umožňují (např. dosud nestavební pozemky bez intenzivní zástavby), je žádoucí pro překryvný režim ÚSES primárně vymezovat právě plochy krajinné zeleně, které nejlépe reflektují požadavky pro existenci a optimální funkčnost skladebných částí ÚSES, protože jsou určeny pro ochranu, rozvoj a zachování přírodních a krajinných hodnot území.*

*Úkolem územního plánu je také vytvořit na základě zpracovaných podkladů podmínky pro možnost vybudování protipovodňové ochrany. Koridor POP 10 pro realizaci protipovodňové ochrany na území města Brna je v ZÚR JMK vymezen v rámci koncepce ochrany před povodněmi v souladu s Politikou územního rozvoje (pozn. nutno zajistit soulad s § 36 odst. (5) a § 54 odst. (6) stavebního zákona - viz výše). Opatření protipovodňové ochrany (PPO) byla v Návrhu ÚPmB zpřesněna na základě základního koncepčního dokumentu Generelu odvodnění města Brna – část Vodní toky (Pöyry Environment, DHI/2009) a podrobnější Studie přírodě blízká protipovodňová opatření a revitalizace údolních niv hlavních brněnských toků – pořizovatel Povodí Moravy, s.p., zpracovatel Aquatis, 2015). Ohrázování je navrženo za účelem ochrany plochy pro bydlení, tzn. ochrany obyvatel a jejich majetku. Tam, kde jsou pro to vhodné podmínky, je umožněn rozliv, zastavěné oblasti jsou ohrázovány. Vymezení retenčního prostoru je nutné pro kompenzaci omezení rozlivu vlivem ohrázování. V souvislosti s uvedeným jsou v předmětné lokalitě vymezena také veřejně prospěšná opatření (VPO) pro zajištění naplňování veřejného zájmu za účelem ochrany před účinky povodní. Z výrokové textové části Návrhu ÚPmB je zřejmé, že součástí VPS a VPO jsou kromě hlavní stavby také*


*stavby vedlejší náležející do celkové objektové skladby stavby, bez kterých by nebylo možné tuto stavbu realizovat a řádně užívat pro stanovený účel. Veřejně prospěšnou stavbou a veřejně prospěšným opatřením jsou též dílčí části VPS a VPO, stavby a opatření vyvolané, stavby a opatření související a okrajové části hlavních objektů.*

*Územní plán musí dále dle § 43 zákona č. 183/2006 Sb., o územním plánování a stavebním řádu (stavební zákon), respektovat řešení obsažené v politice územního rozvoje a územně plánovací dokumentaci kraje (Zásady územního rozvoje Jihomoravského kraje). Je-li v územním plánu respektována plocha pro veřejně prospěšnou stavbu obsažená v územně plánovací dokumentaci vyššího územního celku, nelze zkoumat test proporcionality ve vztahu k územnímu plánu obce (viz rozsudek Nejvyššího správního soudu ze dne 22. 10. 2009, sp. zn. 4 Ao 2/2009).*

*Předmětné území nebylo prověřováno pro účel zahrádek či rekreace ani aktuálně zpracovanou územní studií (ÚS) "Návrh využití zahrádkářských lokalit na území města Brna" (Atelier ERA, 2018), která se ve své "návrhové" části věnovala pouze lokalitám, které byly Konceptem ÚPmB určeny jako plocha zahrádek, a proto se jejím dalším využitím "návrhová" část předmětné ÚS již nezabývala; také z toho důvodu zde nyní nelze potvrdit a vymezit neproověřené funkční využití pro rekreace.*

*Na základě uvedeného není účelné měnit plochu krajinné zeleně "K" či její rozsah, která je v lokalitě "Žabovřeských luk" vymezena zejména z důvodu zachování kontinuity pořizované územně plánovací dokumentace a k zajištění veřejného zájmu na úseku ochrany přírody a krajiny (pozn.: dle § 4 zák.č. 114/1992 Sb., o ochraně přírody a krajiny, v platném znění, je totiž ochrana systému ekologické stability povinností všech vlastníků a uživatelů pozemků tvořících jeho základ; jeho vytváření je veřejným zájmem, na kterém se podílejí vlastníci pozemků, obce i stát.. ) a za účelem ochrany stávajících a návrhových ploch zástavby před ničivými účinky povodní.*

*Pro informaci uvádíme, že v rámci uvedených překryvných režimů, jsou na základě doplňujících podmínek využití území (viz kap. 5 a dále kap. 6) respektovány stávající objekty a podmíněně přípustné takové využití příp. změny staveb, které neomezí funkčnost ÚSES a podstatně neovlivní odtokové poměry v ploše rozlivu.*

<b>NÁMITKA / PŘIPOMÍNKA</b>		MAGISTRÁT MĚSTA BRNA Odbor územního plánování a rozvoje	
NÁZEV PROJEDNÁVANÉ ÚPD		Změna územního plánu	
		Důslo: 24-06-2020 C.j. MMB: 0266936 Příl.:	
<b>Identifikační údaje podatele</b>			
<b>Fyzická osoba/právnícká osoba</b>			
Jméno, příjmení / Název společnosti			
Datum narození/ Identifikační číslo			
Trvalé bydliště/ sídlo			
Jsem - nejsem*) občan města Brna			
<b>Upřesnění obsahu námítky/připomínky</b>			
<input checked="" type="checkbox"/> K textové části	<input type="checkbox"/> Ke grafické části	<input type="checkbox"/> K procesu pořizování	
Městská část	Žabovřesky		
Katastrální území	Žabovřesky		
Parcelní čísla pozemků (adresa, doplňující popis lokality)	Žabovřeské louky, k.ú. Žabovřesky		Statutární město Brno Doručeno: 24.06.2020 MMB/0266936/2020 listy: 1 přílohy: druh: li/sv:
<b>Text námítky/připomínky včetně ZDŮVODNĚNÍ</b>			
přílohy		 mmb1es77393834	
<input type="checkbox"/> ano <input type="checkbox"/> ne			
<p>K návrhu změny územního plánu města Brna, mám následující námítky. Parcely a stavby jsou v současné době využívány pro rekreaci a zahrádkaření a mnohé z nich jsou v soukromém vlastnictví. Z hlediska urbanistického je tato část vhodná pro tyto činnosti a je hojně využívána. Nesouhlasím tímto se změnou, že se tato část stane krajinou zelení. Cyklostezka, která tudy vede nezasahuje do této lokality a nevidím důvod proč krásně upravené zahrady rušit, jelikož i jejich vzhled do lokality zapadá. Navrhuji, aby pozemky byly zařazeny do funkční plochy zahrádek tak, aby bylo zachováno status quo dané lokality a nedošlo navrhovanou změnou územního plánu k nepřiměřenému zásahu do ekosystému této lokality.</p>			
V Brně dne 13.6.2020	Podpis: <span style="background-color: black; color: black;">[REDACTED]</span>		

\*nehodící se škrtněte

## **MMB/0266936/2020**

### **Připomínka**

#### **Vyhodnocení připomínky:**

Podatel připomínky nesouhlasí s vymezenou plochou zeleně a požaduje plochu zahrádek. Územní plán v souladu s § 43 odst. (1) „stavebního zákona“ stanoví zejména základní koncepci rozvoje území obce, ochrany jeho hodnot, jeho plošného a prostorového uspořádání (dále jen "urbanistická koncepce"), uspořádání krajiny a koncepci veřejné infrastruktury atd. Plochy s rozdílným způsobem využití se dle vyhlášky č. 501/2006 Sb., o obecných požadavcích na využívání území, vymezují především dle stávajícího nebo požadovaného způsobu využití a vymezují se i s ohledem na specifické podmínky a charakter území zejména z důvodu omezení střetů vzájemně neslučitelných činností a požadavků na uspořádání a využívání daného území. Pouze druh pozemku či způsob využití pozemku vyplývající z KN nejsou pro vymezení ploch s rozdílným způsobem využití v územním plánu primárním a jediným kritériem.

Zpracovatel Návrhu ÚPmB tak na základě výše uvedeného a své odbornosti prověřil, vyhodnotil a navrhl nejvhodnější možné řešení funkčního využití pozemků p.č. v k.ú. resp. předmětného území. Při tvorbě vycházel zejména z aktuálních podkladů a Pokynů pro vypracování Návrhu ÚPmB, které schválilo Zastupitelstvo města Brna usnesením č. ZM7/3871 na zasedání konaném dne 19. 6. 2018. V Návrhu ÚPmB je tak v předmětné lokalitě zejména z důvodu zachování kontinuity požizované územně plánovací dokumentace a v souladu s právními předpisy navržena plocha krajinné zeleně s vymezeným ochranným překryvným režimem územního systému ekologické stability (ÚSES) a protipovodňových opatření ve stejném rozsahu a lokaci jako ve var. II Konceptu ÚPmB, která byla vybrána na výše uvedeném zastupitelstvu jako výsledná varianta Konceptu ÚPmB pro úpravu Návrhu ÚPmB. Předmětné plochy krajinné zeleně jsou zde určeny zejména z důvodu vymezených ochranných režimů územního systému ekologické stability (ÚSES) - regionálního biocentra ÚSES - RBC JM10 a protipovodňových opatření, jenž vyplývají z nadřazené územně plánovací dokumentace Zásad územního rozvoje Jihomoravského kraje (ZÚR JMK), která je dle § 36 odst. (5) "stavebního zákona" závazná pro pořizování a vydávání územního plánu a dle § 54 odst. 6 Stavebního zákona je obec povinna bez zbytečného odkladu uvést do souladu územní plán s územně plánovací dokumentací vydanou krajem a schválenou politikou územního rozvoje.

Z Návrhu ÚPmB je sice zřejmé, že plochy ÚSES mohou tvořit překryvný režim nad různými plochami s rozdílným způsobem využití, nicméně pokud to územní podmínky umožňují (např. dosud nestavební pozemky bez intenzivní zástavby), je žádoucí pro překryvný režim ÚSES primárně vymezovat právě plochy krajinné zeleně, které nejlépe reflektují požadavky pro existenci a optimální funkčnost skladebných částí ÚSES, protože jsou určeny pro ochranu, rozvoj a zachování přírodních a krajinných hodnot území.

Úkolem územního plánu je také vytvořit na základě zpracovaných podkladů podmínky pro možnost vybudování protipovodňové ochrany. Koridor POP 10 pro realizaci protipovodňové ochrany na území města Brna je v ZÚR JMK vymezen v rámci koncepce ochrany před povodněmi v souladu s Politikou územního rozvoje (pozn. nutno zajistit soulad s § 36 odst. (5) a § 54 odst. (6) stavebního zákona - viz výše). Opatření protipovodňové ochrany (PPO) byla v Návrhu ÚPmB zpřesněna na základě základního koncepčního dokumentu Generelu odvodnění města Brna – část Vodní toky (Pöyry Environment, DHI/2009) a podrobnější Studie přírodě blízká protipovodňová opatření a revitalizace údolních niv hlavních brněnských toků – pořizovatel Povodí Moravy, s.p., zpracovatel Aquatis, 2015). Ohrázování je navrženo za účelem ochrany plochy pro bydlení, tzn. ochrany obyvatel a jejich majetku. Tam, kde jsou pro to vhodné podmínky, je umožněn rozliv, zastavěné oblasti jsou ohrázovány. Vymezení retenčního prostoru je nutné pro kompenzaci omezení rozlivu vlivem ohrázování. V souvislosti s uvedeným jsou v předmětné lokalitě vymezena také veřejně prospěšná opatření (VPO) pro zajištění naplňování veřejného zájmu za účelem ochrany před účinky povodní. Z výrokové textové části Návrhu ÚPmB je zřejmé, že součástí VPS a VPO jsou kromě hlavní stavby také



*stavby vedlejší náležející do celkové objektové skladby stavby, bez kterých by nebylo možné tuto stavbu realizovat a řádně užívat pro stanovený účel. Veřejně prospěšnou stavbou a veřejně prospěšným opatřením jsou též dílčí části VPS a VPO, stavby a opatření vyvolané, stavby a opatření související a okrajové části hlavních objektů.*

*Územní plán musí dále dle § 43 zákona č. 183/2006 Sb., o územním plánování a stavebním řádu (stavební zákon), respektovat řešení obsažené v politice územního rozvoje a územně plánovací dokumentaci kraje (Zásady územního rozvoje Jihomoravského kraje). Je-li v územním plánu respektována plocha pro veřejně prospěšnou stavbu obsažená v územně plánovací dokumentaci vyššího územního celku, nelze zkoumat test proporcionality ve vztahu k územnímu plánu obce (viz rozsudek Nejvyššího správního soudu ze dne 22. 10. 2009, sp. zn. 4 Ao 2/2009).*

*Předmětné území nebylo prověřováno pro účel zahrádek či rekreace ani aktuálně zpracovanou územní studií (ÚS) "Návrh využití zahrádkářských lokalit na území města Brna" (Atelier ERA, 2018), která se ve své "návrhové" části věnovala pouze lokalitám, které byly Konceptem ÚPmB určeny jako plocha zahrádek, a proto se jejím dalším využitím "návrhová" část předmětné ÚS již nezabývala; také z toho důvodu zde nyní nelze potvrdit a vymezit neproověřené funkční využití pro rekreace.*

*Na základě uvedeného není účelné měnit plochu krajinné zeleně "K" či její rozsah, která je v lokalitě "Žabovřeských luk" vymezena zejména z důvodu zachování kontinuity pořizované územně plánovací dokumentace a k zajištění veřejného zájmu na úseku ochrany přírody a krajiny (pozn.: dle § 4 zák.č. 114/1992 Sb., o ochraně přírody a krajiny, v platném znění, je totiž ochrana systému ekologické stability povinností všech vlastníků a uživatelů pozemků tvořících jeho základ; jeho vytváření je veřejným zájmem, na kterém se podílejí vlastníci pozemků, obce i stát.. ) a za účelem ochrany stávajících a návrhových ploch zástavby před ničivými účinky povodní.*

*Pro informaci uvádíme, že v rámci uvedených překryvných režimů, jsou na základě doplňujících podmínek využití území (viz kap. 5 a dále kap. 6) respektovány stávající objekty a podmíněně přípustné takové využití příp. změny staveb, které neomezí funkčnost ÚSES a podstatně neovlivní odtokové poměry v ploše rozlivu.*

## NÁMITKA / PŘIPOMÍNKA

**MAGISTRÁT MĚSTA BRNA**  
Oddělení územního plánování a rozvoje

**NÁZEV PROJEDNÁVANÉ ÚPD**

**Změna územního plánu**

Došlo: **24-06-2020**

Číslo: MMB/0266942/2020

### Identifikační údaje podatele

#### Fyzická osoba/právnícká osoba

Jméno, příjmení /  
Název společnosti

Datum narození/  
Identifikační číslo

Trvalé bydliště/  
sídlo



Statutární město Brno

Doručeno: 24.06.2020

MMB/0266942/2020

listy: 1 přílohy: 1/sv:



mmb1es77393838

Jsem - nejsem\*) občan města Brna

Jsem - nejsem\*) vlastníkem pozemku/ů nebo stavby v ploše dotčené navrhovanou změnou

### Upřesnění obsahu námítky/připomínky

K textové části

Ke grafické části

K procesu pořizování

Městská část

Žabovřesky

Katastrální území

Žabovřesky

Parcelní čísla pozemků (adresa,  
doplňující popis lokality)

Žabovřeské louky, k.ú. Žabovřesky

### Text námítky/připomínky včetně ZDŮVODNĚNÍ

přílohy


ano

ne

K návrhu změny územního plánu města Brna, mám následující námítky. Parcely a stavby jsou v současné době využívány pro rekreaci a zahrádkaření a mnohé z nich jsou v soukromém vlastnictví. Z hlediska urbanistického je tato část vhodná pro tyto činnosti a je hojně využívána. Nesouhlasím tímto se změnou, že se tato část stane krajinou zelení. Cyklostezka, která tudy vede nezasahuje do této lokality a nevidím důvod proč krásně upravené zahrady rušit, jelikož i jejich vzhled do lokality zapadá. Navrhuji, aby pozemky byly zařazeny do funkční plochy zahrádek tak, aby bylo zachováno status quo dané lokality a nedošlo navrhovanou změnou územního plánu k nepřiměřenému zásahu do ekosystému této lokality.

V Brně dne 13.6.2020

Podpis



*\*nehodící se škrtněte*

## **MMB/0266942/2020**

### **Připomínka**

#### **Vyhodnocení připomínky:**

Podatel připomínky nesouhlasí s vymezenou plochou zeleně a požaduje plochu zahrádek. Územní plán v souladu s § 43 odst. (1) „stavebního zákona“ stanoví zejména základní koncepci rozvoje území obce, ochrany jeho hodnot, jeho plošného a prostorového uspořádání (dále jen "urbanistická koncepce"), uspořádání krajiny a koncepci veřejné infrastruktury atd. Plochy s rozdílným způsobem využití se dle vyhlášky č. 501/2006 Sb., o obecných požadavcích na využívání území, vymezují především dle stávajícího nebo požadovaného způsobu využití a vymezují se i s ohledem na specifické podmínky a charakter území zejména z důvodu omezení střetů vzájemně neslučitelných činností a požadavků na uspořádání a využívání daného území. Pouze druh pozemku či způsob využití pozemku vyplývající z KN nejsou pro vymezení ploch s rozdílným způsobem využití v územním plánu primárním a jediným kritériem.

Zpracovatel Návrhu ÚPmB tak na základě výše uvedeného a své odbornosti prověřil, vyhodnotil a navrhl nejvhodnější možné řešení funkčního využití pozemků p.č. v k.ú. resp. předmětného území. Při tvorbě vycházel zejména z aktuálních podkladů a Pokynů pro vypracování Návrhu ÚPmB, které schválilo Zastupitelstvo města Brna usnesením č. ZM7/3871 na zasedání konaném dne 19. 6. 2018. V Návrhu ÚPmB je tak v předmětné lokalitě zejména z důvodu zachování kontinuity požizované územně plánovací dokumentace a v souladu s právními předpisy navržena plocha krajinné zeleně s vymezeným ochranným překryvným režimem územního systému ekologické stability (ÚSES) a protipovodňových opatření ve stejném rozsahu a lokaci jako ve var. II Konceptu ÚPmB, která byla vybrána na výše uvedeném zastupitelstvu jako výsledná varianta Konceptu ÚPmB pro úpravu Návrhu ÚPmB. Předmětné plochy krajinné zeleně jsou zde určeny zejména z důvodu vymezených ochranných režimů územního systému ekologické stability (ÚSES) - regionálního biocentra ÚSES - RBC JM10 a protipovodňových opatření, jenž vyplývají z nadřazené územně plánovací dokumentace Zásad územního rozvoje Jihomoravského kraje (ZÚR JMK), která je dle § 36 odst. (5) "stavebního zákona" závazná pro pořizování a vydávání územního plánu a dle § 54 odst. 6 Stavebního zákona je obec povinna bez zbytečného odkladu uvést do souladu územní plán s územně plánovací dokumentací vydanou krajem a schválenou politikou územního rozvoje.

Z Návrhu ÚPmB je sice zřejmé, že plochy ÚSES mohou tvořit překryvný režim nad různými plochami s rozdílným způsobem využití, nicméně pokud to územní podmínky umožňují (např. dosud nestavební pozemky bez intenzivní zástavby), je žádoucí pro překryvný režim ÚSES primárně vymezovat právě plochy krajinné zeleně, které nejlépe reflektují požadavky pro existenci a optimální funkčnost skladebných částí ÚSES, protože jsou určeny pro ochranu, rozvoj a zachování přírodních a krajinných hodnot území.

Úkolem územního plánu je také vytvořit na základě zpracovaných podkladů podmínky pro možnost vybudování protipovodňové ochrany. Koridor POP 10 pro realizaci protipovodňové ochrany na území města Brna je v ZÚR JMK vymezen v rámci koncepce ochrany před povodněmi v souladu s Politikou územního rozvoje (pozn. nutno zajistit soulad s § 36 odst. (5) a § 54 odst. (6) stavebního zákona - viz výše). Opatření protipovodňové ochrany (PPO) byla v Návrhu ÚPmB zpřesněna na základě základního koncepčního dokumentu Generelu odvodnění města Brna – část Vodní toky (Pöyry Environment, DHI/2009) a podrobnější Studie přírodě blízká protipovodňová opatření a revitalizace údolních niv hlavních brněnských toků – pořizovatel Povodí Moravy, s.p., zpracovatel Aquatis, 2015). Ohrázování je navrženo za účelem ochrany plochy pro bydlení, tzn. ochrany obyvatel a jejich majetku. Tam, kde jsou pro to vhodné podmínky, je umožněn rozliv, zastavěné oblasti jsou ohrázovány. Vymezení retenčního prostoru je nutné pro kompenzaci omezení rozlivu vlivem ohrázování. V souvislosti s uvedeným jsou v předmětné lokalitě vymezena také veřejně prospěšná opatření (VPO) pro zajištění naplňování veřejného zájmu za účelem ochrany před účinky povodní. Z výrokové textové části Návrhu ÚPmB je zřejmé, že součástí VPS a VPO jsou kromě hlavní stavby také

*stavby vedlejší náležející do celkové objektové skladby stavby, bez kterých by nebylo možné tuto stavbu realizovat a řádně užívat pro stanovený účel. Veřejně prospěšnou stavbou a veřejně prospěšným opatřením jsou též dílčí části VPS a VPO, stavby a opatření vyvolané, stavby a opatření související a okrajové části hlavních objektů.*


*Územní plán musí dále dle § 43 zákona č. 183/2006 Sb., o územním plánování a stavebním řádu (stavební zákon), respektovat řešení obsažené v politice územního rozvoje a územně plánovací dokumentaci kraje (Zásady územního rozvoje Jihomoravského kraje). Je-li v územním plánu respektována plocha pro veřejně prospěšnou stavbu obsažená v územně plánovací dokumentaci vyššího územního celku, nelze zkoumat test proporcionality ve vztahu k územnímu plánu obce (viz rozsudek Nejvyššího správního soudu ze dne 22. 10. 2009, sp. zn. 4 Ao 2/2009).*

*Předmětné území nebylo prověřováno pro účel zahrádek či rekreace ani aktuálně zpracovanou územní studií (ÚS) "Návrh využití zahrádkářských lokalit na území města Brna" (Atelier ERA, 2018), která se ve své "návrhové" části věnovala pouze lokalitám, které byly Konceptem ÚPmB určeny jako plocha zahrádek, a proto se jejím dalším využitím "návrhová" část předmětné ÚS již nezabývala; také z toho důvodu zde nyní nelze potvrdit a vymezit neproověřené funkční využití pro rekreace.*

*Na základě uvedeného není účelné měnit plochu krajinné zeleně "K" či její rozsah, která je v lokalitě "Žabovřeských luk" vymezena zejména z důvodu zachování kontinuity pořizované územně plánovací dokumentace a k zajištění veřejného zájmu na úseku ochrany přírody a krajiny (pozn.: dle § 4 zák.č. 114/1992 Sb., o ochraně přírody a krajiny, v platném znění, je totiž ochrana systému ekologické stability povinností všech vlastníků a uživatelů pozemků tvořících jeho základ; jeho vytváření je veřejným zájmem, na kterém se podílejí vlastníci pozemků, obce i stát.. ) a za účelem ochrany stávajících a návrhových ploch zástavby před ničivými účinky povodní.*

*Pro informaci uvádíme, že v rámci uvedených překryvných režimů, jsou na základě doplňujících podmínek využití území (viz kap. 5 a dále kap. 6) respektovány stávající objekty a podmíněně přípustné takové využití příp. změny staveb, které neomezí funkčnost ÚSES a podstatně neovlivní odtokové poměry v ploše rozlivu.*

3104

<b>NÁMITKA / PŘIPOMÍNKA</b>		MAGISTRÁT MĚSTA BRNA Odbor územního plánování a rozvoje
NÁZEV PROJEDNÁVANÉ ÚPD	Změna územního plánu	Došlo: 24-06-2020 Č.j. MMB: 0266947 Příl: .....
<b>Identifikační údaje podatele</b>		
<b>Fyzická osoba/právnícká osoba</b>		Statutární město Brno Doručeno: 24.06.2020 MMB/0266947/2020 listy: 1 přílohy: .....
Jméno, příjmení / Název společnosti	[REDACTED]	druh: .....
Datum narození/ Identifikační číslo		11/sv: .....
Trvalé bydliště/ sídlo		 mmb1es7739383c
Jsem - nejsem*) občan města Brna	Jsem - nejsem*) vlastníkem pozemku/ů nebo stavby v ploše dotčené navrhovanou změnou	
<b>Upřesnění obsahu námítky/připomínky</b>		
<input checked="" type="checkbox"/> K textové části	<input type="checkbox"/> Ke grafické části	<input type="checkbox"/> K procesu pořizování
Městská část	Žabovřesky	
Katastrální území	Žabovřesky	
Parcelní čísla pozemků (adresa, doplňující popis lokality)	Žabovřeské louky, k.ú. Žabovřesky	
<b>Text námítky/připomínky včetně ZDŮVODNĚNÍ</b>		
přílohy <input type="checkbox"/> ano <input type="checkbox"/> ne		
<p>K návrhu změny územního plánu města Brna, mám následující námítky. Parcely a stavby jsou v současné době využívány pro rekreaci a zahrádkaření a mnohé z nich jsou v soukromém vlastnictví. Z hlediska urbanistického je tato část vhodná pro tyto činnosti a je hojně využívána. Nesouhlasím tímto se změnou, že se tato část stane krajinou zelení. Cyklostezka, která tudy vede nezasahuje do této lokality a nevidím důvod proč krásně upravené zahrady rušit, jelikož i jejich vzhled do lokality zapadá. Navrhuji, aby pozemky byly zařazeny do funkční plochy zahrádek tak, aby bylo zachováno status quo dané lokality a nedošlo navrhovanou změnou územního plánu k nepřiměřenému zásahu do ekosystému této lokality.</p>		
V Brně dne 13.6.2020	Podpis: [REDACTED]	

\*nehodící se škrtněte

## **MMB/0266947/2020**

### **Připomínka**

#### **Vyhodnocení připomínky:**

*Podatel připomínky nesouhlasí s vymezenou plochou zeleně a požaduje plochu zahrádek. Územní plán v souladu s § 43 odst. (1) „stavebního zákona“ stanoví zejména základní koncepci rozvoje území obce, ochrany jeho hodnot, jeho plošného a prostorového uspořádání (dále jen "urbanistická koncepce"), uspořádání krajiny a koncepci veřejné infrastruktury atd. Plochy s rozdílným způsobem využití se dle vyhlášky č. 501/2006 Sb., o obecných požadavcích na využívání území, vymezují především dle stávajícího nebo požadovaného způsobu využití a vymezují se i s ohledem na specifické podmínky a charakter území zejména z důvodu omezení střetů vzájemně neslučitelných činností a požadavků na uspořádání a využívání daného území. Pouze druh pozemku či způsob využití pozemku vyplývající z KN nejsou pro vymezení ploch s rozdílným způsobem využití v územním plánu primárním a jediným kritériem.*

*Zpracovatel Návrhu ÚPmB tak na základě výše uvedeného a své odbornosti prověřil, vyhodnotil a navrhl nejvhodnější možné řešení funkčního využití pozemků p.č. v k.ú. resp. předmětného území. Při tvorbě vycházel zejména z aktuálních podkladů a Pokynů pro vypracování Návrhu ÚPmB, které schválilo Zastupitelstvo města Brna usnesením č. ZM7/3871 na zasedání konaném dne 19. 6. 2018. V Návrhu ÚPmB je tak v předmětné lokalitě zejména z důvodu zachování kontinuity požizované územně plánovací dokumentace a v souladu s právními předpisy navržena plocha krajinné zeleně s vymezeným ochranným překryvným režimem územního systému ekologické stability (ÚSES) a protipovodňových opatření ve stejném rozsahu a lokaci jako ve var. II Konceptu ÚPmB, která byla vybrána na výše uvedeném zastupitelstvu jako výsledná varianta Konceptu ÚPmB pro úpravu Návrhu ÚPmB. Předmětné plochy krajinné zeleně jsou zde určeny zejména z důvodu vymezených ochranných režimů územního systému ekologické stability (ÚSES) - regionálního biocentra ÚSES - RBC JM10 a protipovodňových opatření, jenž vyplývají z nadřazené územně plánovací dokumentace Zásad územního rozvoje Jihomoravského kraje (ZÚR JMK), která je dle § 36 odst. (5) "stavebního zákona" závazná pro pořizování a vydávání územního plánu a dle § 54 odst. 6 Stavebního zákona je obec povinna bez zbytečného odkladu uvést do souladu územní plán s územně plánovací dokumentací vydanou krajem a schválenou politikou územního rozvoje.*

*Z Návrhu ÚPmB je sice zřejmé, že plochy ÚSES mohou tvořit překryvný režim nad různými plochami s rozdílným způsobem využití, nicméně pokud to územní podmínky umožňují (např. dosud nestavební pozemky bez intenzivní zástavby), je žádoucí pro překryvný režim ÚSES primárně vymezovat právě plochy krajinné zeleně, které nejlépe reflektují požadavky pro existenci a optimální funkčnost skladebných částí ÚSES, protože jsou určeny pro ochranu, rozvoj a zachování přírodních a krajinných hodnot území.*

*Úkolem územního plánu je také vytvořit na základě zpracovaných podkladů podmínky pro možnost vybudování protipovodňové ochrany. Koridor POP 10 pro realizaci protipovodňové ochrany na území města Brna je v ZÚR JMK vymezen v rámci koncepce ochrany před povodněmi v souladu s Politikou územního rozvoje (pozn. nutno zajistit soulad s § 36 odst. (5) a § 54 odst. (6) stavebního zákona - viz výše). Opatření protipovodňové ochrany (PPO) byla v Návrhu ÚPmB zpřesněna na základě základního koncepčního dokumentu Generelu odvodnění města Brna – část Vodní toky (Pöyry Environment, DHI/2009) a podrobnější Studie přírodě blízká protipovodňová opatření a revitalizace údolních niv hlavních brněnských toků – pořizovatel Povodí Moravy, s.p., zpracovatel Aquatis, 2015). Ohrázování je navrženo za účelem ochrany plochy pro bydlení, tzn. ochrany obyvatel a jejich majetku. Tam, kde jsou pro to vhodné podmínky, je umožněn rozliv, zastavěné oblasti jsou ohrázovány. Vymezení retenčního prostoru je nutné pro kompenzaci omezení rozlivu vlivem ohrázování. V souvislosti s uvedeným jsou v předmětné lokalitě vymezena také veřejně prospěšná opatření (VPO) pro zajištění naplňování veřejného zájmu za účelem ochrany před účinky povodní. Z výrokové textové části Návrhu ÚPmB je zřejmé, že součástí VPS a VPO jsou kromě hlavní stavby také*


*stavby vedlejší náležející do celkové objektové skladby stavby, bez kterých by nebylo možné tuto stavbu realizovat a řádně užívat pro stanovený účel. Veřejně prospěšnou stavbou a veřejně prospěšným opatřením jsou též dílčí části VPS a VPO, stavby a opatření vyvolané, stavby a opatření související a okrajové části hlavních objektů.*

*Územní plán musí dále dle § 43 zákona č. 183/2006 Sb., o územním plánování a stavebním řádu (stavební zákon), respektovat řešení obsažené v politice územního rozvoje a územně plánovací dokumentaci kraje (Zásady územního rozvoje Jihomoravského kraje). Je-li v územním plánu respektována plocha pro veřejně prospěšnou stavbu obsažená v územně plánovací dokumentaci vyššího územního celku, nelze zkoumat test proporcionality ve vztahu k územnímu plánu obce (viz rozsudek Nejvyššího správního soudu ze dne 22. 10. 2009, sp. zn. 4 Ao 2/2009).*

*Předmětné území nebylo prověřováno pro účel zahrádek či rekreace ani aktuálně zpracovanou územní studií (ÚS) "Návrh využití zahrádkářských lokalit na území města Brna" (Atelier ERA, 2018), která se ve své "návrhové" části věnovala pouze lokalitám, které byly Konceptem ÚPmB určeny jako plocha zahrádek, a proto se jejím dalším využitím "návrhová" část předmětné ÚS již nezabývala; také z toho důvodu zde nyní nelze potvrdit a vymezit neproověřené funkční využití pro rekreace.*

*Na základě uvedeného není účelné měnit plochu krajinné zeleně "K" či její rozsah, která je v lokalitě "Žabovřeských luk" vymezena zejména z důvodu zachování kontinuity pořizované územně plánovací dokumentace a k zajištění veřejného zájmu na úseku ochrany přírody a krajiny (pozn.: dle § 4 zák.č. 114/1992 Sb., o ochraně přírody a krajiny, v platném znění, je totiž ochrana systému ekologické stability povinností všech vlastníků a uživatelů pozemků tvořících jeho základ; jeho vytváření je veřejným zájmem, na kterém se podílejí vlastníci pozemků, obce i stát.. ) a za účelem ochrany stávajících a návrhových ploch zástavby před ničivými účinky povodní.*

*Pro informaci uvádíme, že v rámci uvedených překryvných režimů, jsou na základě doplňujících podmínek využití území (viz kap. 5 a dále kap. 6) respektovány stávající objekty a podmíněně přípustné takové využití příp. změny staveb, které neomezí funkčnost ÚSES a podstatně neovlivní odtokové poměry v ploše rozlivu.*

<b>NÁMITKA / PŘIPOMÍNKA</b>		MAGISTRÁT MĚSTA BRNA Odbor územního plánování a rozvoje
NÁZEV PROJEDNÁVANÉ ÚPD	<b>Změna územního plánu</b>	Došlo: 24-06-2020 Č.j. MMB: 0266/957 Příl.:
<b>Identifikační údaje podatele</b>		
<b>Fyzická osoba/právnícká osoba</b>		Statutární město Brno Doručeno: 24.06.2020 MMB/0266957/2020 Listy: 1 přílohy: druh: li/sv:
Jméno, příjmení / Název společnosti		 mmh1es77393844
Datum narození/ Identifikační číslo		
Trvalé bydliště/ sídlo		
Jsem - nejsem*) občan města Brna	Jsem - nejsem*) vlastníkem pozemku/ů nebo stavby v ploše dotčené navrhovanou změnou	
<b>Upřesnění obsahu námítky/připomínky</b>		
<input checked="" type="checkbox"/> K textové části	<input type="checkbox"/> Ke grafické části	<input type="checkbox"/> K procesu pořizování
Městská část	Žabovřesky	
Katastrální území	Žabovřesky	
Parcelní čísla pozemků (adresa, doplňující popis lokality)	Žabovřeské louky, k.ú. Žabovřesky	
<b>Text námítky/připomínky včetně ZDŮVODNĚNÍ</b>		
přílohy <input checked="" type="checkbox"/> ano <input type="checkbox"/> ne		
<p>K návrhu změny územního plánu města Brna, mám následující námítky. Parcely a stavby jsou v současné době využívány pro rekreaci a zahrádkaření a mnohé z nich jsou v soukromém vlastnictví. Z hlediska urbanistického je tato část vhodná pro tyto činnosti a je hojně využívána. Nesouhlasím tímto se změnou, že se tato část stane krajinou zelení. Cyklostezka, která tudy vede nezasahuje do této lokality a nevidím důvod proč krásně upravené zahrady rušit, jelikož i jejich vzhled do lokality zapadá. Navrhuji, aby pozemky byly zařazeny do funkční plochy zahrádek tak, aby bylo zachováno status quo dané lokality a nedošlo navrhovanou změnou územního plánu k nepřiměřenému zásahu do ekosystému této lokality.</p>		
V Brně dne 13.6.2020	Podpis: ..... <div style="background-color: black; width: 200px; height: 40px; margin: 0 auto;"></div>	

\*nehodící se škrtněte



## **MMB/0266957/2020**

### **Připomínka**

#### **Vyhodnocení připomínky:**

*Podatel připomínky nesouhlasí s vymezenou plochou zeleně a požaduje plochu zahrádek. Územní plán v souladu s § 43 odst. (1) „stavebního zákona“ stanoví zejména základní koncepci rozvoje území obce, ochrany jeho hodnot, jeho plošného a prostorového uspořádání (dále jen "urbanistická koncepce"), uspořádání krajiny a koncepci veřejné infrastruktury atd. Plochy s rozdílným způsobem využití se dle vyhlášky č. 501/2006 Sb., o obecných požadavcích na využívání území, vymezují především dle stávajícího nebo požadovaného způsobu využití a vymezují se i s ohledem na specifické podmínky a charakter území zejména z důvodu omezení střetů vzájemně neslučitelných činností a požadavků na uspořádání a využívání daného území. Pouze druh pozemku či způsob využití pozemku vyplývající z KN nejsou pro vymezení ploch s rozdílným způsobem využití v územním plánu primárním a jediným kritériem.*

*Zpracovatel Návrhu ÚPmB tak na základě výše uvedeného a své odbornosti prověřil, vyhodnotil a navrhl nejvhodnější možné řešení funkčního využití pozemků p.č. v k.ú. resp. předmětného území. Při tvorbě vycházel zejména z aktuálních podkladů a Pokynů pro vypracování Návrhu ÚPmB, které schválilo Zastupitelstvo města Brna usnesením č. ZM7/3871 na zasedání konaném dne 19. 6. 2018. V Návrhu ÚPmB je tak v předmětné lokalitě zejména z důvodu zachování kontinuity požizované územně plánovací dokumentace a v souladu s právními předpisy navržena plocha krajinné zeleně s vymezeným ochranným překryvným režimem územního systému ekologické stability (ÚSES) a protipovodňových opatření ve stejném rozsahu a lokaci jako ve var. II Konceptu ÚPmB, která byla vybrána na výše uvedeném zastupitelstvu jako výsledná varianta Konceptu ÚPmB pro úpravu Návrhu ÚPmB. Předmětné plochy krajinné zeleně jsou zde určeny zejména z důvodu vymezených ochranných režimů územního systému ekologické stability (ÚSES) - regionálního biocentra ÚSES - RBC JM10 a protipovodňových opatření, jenž vyplývají z nadřazené územně plánovací dokumentace Zásad územního rozvoje Jihomoravského kraje (ZÚR JMK), která je dle § 36 odst. (5) "stavebního zákona" závazná pro pořizování a vydávání územního plánu a dle § 54 odst. 6 Stavebního zákona je obec povinna bez zbytečného odkladu uvést do souladu územní plán s územně plánovací dokumentací vydanou krajem a schválenou politikou územního rozvoje.*

*Z Návrhu ÚPmB je sice zřejmé, že plochy ÚSES mohou tvořit překryvný režim nad různými plochami s rozdílným způsobem využití, nicméně pokud to územní podmínky umožňují (např. dosud nestavební pozemky bez intenzivní zástavby), je žádoucí pro překryvný režim ÚSES primárně vymezovat právě plochy krajinné zeleně, které nejlépe reflektují požadavky pro existenci a optimální funkčnost skladebných částí ÚSES, protože jsou určeny pro ochranu, rozvoj a zachování přírodních a krajinných hodnot území.*

*Úkolem územního plánu je také vytvořit na základě zpracovaných podkladů podmínky pro možnost vybudování protipovodňové ochrany. Koridor POP 10 pro realizaci protipovodňové ochrany na území města Brna je v ZÚR JMK vymezen v rámci koncepce ochrany před povodněmi v souladu s Politikou územního rozvoje (pozn. nutno zajistit soulad s § 36 odst. (5) a § 54 odst. (6) stavebního zákona - viz výše). Opatření protipovodňové ochrany (PPO) byla v Návrhu ÚPmB zpřesněna na základě základního koncepčního dokumentu Generelu odvodnění města Brna – část Vodní toky (Pöyry Environment, DHI/2009) a podrobnější Studie přírodě blízká protipovodňová opatření a revitalizace údolních niv hlavních brněnských toků – pořizovatel Povodí Moravy, s.p., zpracovatel Aquatis, 2015). Ohrázování je navrženo za účelem ochrany plochy pro bydlení, tzn. ochrany obyvatel a jejich majetku. Tam, kde jsou pro to vhodné podmínky, je umožněn rozliv, zastavěné oblasti jsou ohrázovány. Vymezení retenčního prostoru je nutné pro kompenzaci omezení rozlivu vlivem ohrázování. V souvislosti s uvedeným jsou v předmětné lokalitě vymezena také veřejně prospěšná opatření (VPO) pro zajištění naplňování veřejného zájmu za účelem ochrany před účinky povodní. Z výrokové textové části Návrhu ÚPmB je zřejmé, že součástí VPS a VPO jsou kromě hlavní stavby také*

*stavby vedlejší náležející do celkové objektové skladby stavby, bez kterých by nebylo možné tuto stavbu realizovat a řádně užívat pro stanovený účel. Veřejně prospěšnou stavbou a veřejně prospěšným opatřením jsou též dílčí části VPS a VPO, stavby a opatření vyvolané, stavby a opatření související a okrajové části hlavních objektů.*

*Územní plán musí dále dle § 43 zákona č. 183/2006 Sb., o územním plánování a stavebním řádu (stavební zákon), respektovat řešení obsažené v politice územního rozvoje a územně plánovací dokumentaci kraje (Zásady územního rozvoje Jihomoravského kraje). Je-li v územním plánu respektována plocha pro veřejně prospěšnou stavbu obsažená v územně plánovací dokumentaci vyššího územního celku, nelze zkoumat test proporcionality ve vztahu k územnímu plánu obce (viz rozsudek Nejvyššího správního soudu ze dne 22. 10. 2009, sp. zn. 4 Ao 2/2009).*

*Předmětné území nebylo prověřováno pro účel zahrádek či rekreace ani aktuálně zpracovanou územní studií (ÚS) "Návrh využití zahrádkářských lokalit na území města Brna" (Atelier ERA, 2018), která se ve své "návrhové" části věnovala pouze lokalitám, které byly Konceptem ÚPmB určeny jako plocha zahrádek, a proto se jejím dalším využitím "návrhová" část předmětné ÚS již nezabývala; také z toho důvodu zde nyní nelze potvrdit a vymezit neproověřené funkční využití pro rekreace.*

*Na základě uvedeného není účelné měnit plochu krajinné zeleně "K" či její rozsah, která je v lokalitě "Žabovřeských luk" vymezena zejména z důvodu zachování kontinuity pořizované územně plánovací dokumentace a k zajištění veřejného zájmu na úseku ochrany přírody a krajiny (pozn.: dle § 4 zák.č. 114/1992 Sb., o ochraně přírody a krajiny, v platném znění, je totiž ochrana systému ekologické stability povinností všech vlastníků a uživatelů pozemků tvořících jeho základ; jeho vytváření je veřejným zájmem, na kterém se podílejí vlastníci pozemků, obce i stát.. ) a za účelem ochrany stávajících a návrhových ploch zástavby před ničivými účinky povodní.*

*Pro informaci uvádíme, že v rámci uvedených překryvných režimů, jsou na základě doplňujících podmínek využití území (viz kap. 5 a dále kap. 6) respektovány stávající objekty a podmíněně přípustné takové využití příp. změny staveb, které neomezí funkčnost ÚSES a podstatně neovlivní odtokové poměry v ploše rozlivu.*

Došlo dne: 22. 06. 2020

0267090

3035

Č.j. MMB:

PII:

**PŘIPOMÍNKA**

<b>NÁZEV PROJEDNÁVANÉ ÚPD</b>		<b>Návrh Územního plánu města Brna</b>		
<b>Identifikační údaje podatele</b>				
		Statutární město Brno Doručeno: 22.06.2020 MMB/0267090/2020 listy: 1 přílohy: 1 druh: 11/sv:		
<b>Fyzická osoba/právnícká osoba</b>		 mmb1e5773938b4		
Jméno, příjmení / Název společnosti				
Datum narození/ Identifikační číslo				
Trvalé bydliště/ sídlo				
Jsem občan města Brna	Nejsem vlastníkem pozemku/ů nebo stavby v ploše dotčené navrhovanou změnou Katastrální území Brněnské Ivanovice, parc. č. [redacted]			
<b>Upřesnění obsahu připomínky</b>				
• K textové části	• Ke grafické části	• K procesu pořizování		
Městská část	Brno - město			
Katastrální území	Brněnské Ivanovice			
Parcelní čísla pozemků (adresa, doplňující popis lokality)				
<b>Text připomínky včetně ZDŮVODNĚNÍ</b>				
přílohy: • • ne				
<p>Požaduji, aby zahrádky v zahrádkářské kolonii Ráječek byly v souvislosti s návrhem Územního plánu města Brna zařazeny do jiné kategorie a to do kategorie I - plochy zahrádek. V této kolonii mám zahrádku od r. 2015 a využíváme ji celá rozšířená rodina k pěstování zeleniny, ovoce a relaxace hlavně dětí. V poslední době přibýlo několik zahrádek s mladými rodinami, se kterými udržujeme sousedské vztahy.</p> <p>Přeměnu zahrádek na vybudování plochy krajinné zeleně považujeme za nedomyšlené.</p>				
V <i>Banu</i> dne 22.6.2020	Podpis: [redacted]			

\*nehodící se škrtněte

## **MMB/0267090/2020**

### **Připomínka**

#### **Vyhodnocení připomínky:**

*Podatel připomínky požaduje změnit plochu krajinné zeleně "K" vymezenou na pozemku p.č. 1491/1 v k.ú. Brněnské Ivanovice na plochu zahrádek "I".*

*Územní plán v souladu s § 43 odst. (1) „stavebního zákona“ stanoví zejména základní koncepci rozvoje území obce, ochrany jeho hodnot, jeho plošného a prostorového uspořádání (dále jen "urbanistická koncepce"), uspořádání krajiny a koncepci veřejné infrastruktury atd. Plochy s rozdílným způsobem využití se dle vyhlášky č. 501/2006 Sb., o obecných požadavcích na využívání území, vymezují především dle stávajícího nebo požadovaného způsobu využití a vymezují se i s ohledem na specifické podmínky a charakter území zejména z důvodu omezení střetů vzájemně neslučitelných činností a požadavků na uspořádání a využívání daného území.*

*Zpracovatel Návrhu ÚPmB tak na základě uvedeného, své odbornosti, aktuálních podkladů a Pokynů pro vypracování Návrhu ÚPmB, které schválilo Zastupitelstvo města Brna usnesením č. ZM7/3871 na zasedání konaném dne 19. 6. 2018, navrhl řešení funkčního využití části předmětného území v k.ú. Brněnské Ivanovice. V Návrhu ÚPmB je tak v předmětné lokalitě zejména z důvodu veřejného zájmu na ochraně přírody a krajiny a v souladu s právními předpisy navržena plocha krajinné zeleně.*

*Předmětné území navazuje na objekty ochrany přírody a krajiny (zvláště chráněná území, skladebné prvky územního systému ekologické stability (ÚSES), které jsou definované také jako limity využití území vyplývající z jiných právních předpisů). Konkrétně dotčená lokalita navazuje na regionální biocentrum RBC 210, jež je v daném místě vymezeno na základě platné nadřazené územně-plánovací dokumentace Zásad územního rozvoje Jihomoravského kraje (ZÚR JMK). Samotné území vykazuje cennější hodnoty krajinného a přírodního prostředí. Toto krajinné a přírodní prostředí patří k významným hodnotám města Brna, vytváří neopakovatelnou atmosféru obrazu města.*

*Na základě výše uvedeného není žádoucí více zintenzivňovat využití daného území a pozemek p.č. 1491/1 v k.ú. Brněnské Ivanovice by měl nadále zůstat vymezen jako plocha krajinné zeleně, která nejlépe reflektuje částečně stávající, ale také požadované využití území, respektuje kontinuitu pořizované územně plánovací dokumentace (ve všech variantách Konceptu ÚPmB vymezena plocha krajinné zeleně a v platném ÚPmB vymezena nestavební plocha zemědělská), a také z důvodu naplňování veřejného zájmu na ochraně přírody a krajiny v souladu s příslušnými právními předpisy. Pro úplnost dodáváme, že navržené řešení rovněž respektuje základní cíle územního plánování, zejména dle § 18 odst. 4, který ukládá v procesu územního plánu dbát na ochranu přírody a krajiny.*

*Nicméně na základě obecných podmínek využití území Návrhu ÚPmB lze lokalitu resp. pozemek i nadále využívat stávajícím způsobem včetně legálně umístěných staveb za splnění některých podmínek (více viz "závazná textová část", kap. 6.2 Obecné podmínky využití území).*

Došlo dne: 22-06-2020

Č. j. MMB: 0267134

Příl.:

3036

## NÁMITKA / PŘIPOMÍNKA

NÁZEV PROJEDNÁVANÉ ÚPD

Návrh Územního plánu města Brna

## Identifikační údaje podatele

## Fyzická osoba/právnícká osoba

Statutární město Brno

Doručeno: 22.06.2020

MMB/0267134/2020

listy: 1

přílohy:

druh:

11/sv:



mmb1es773938e1

Jméno, příjmení /  
Název společnostiDatum narození/  
Identifikační čísloTrvalé bydliště/  
sídlo

Jsem občan města Brna

Nejsem vlastníkem pozemku, ale jsem vlastníkem stavby na ploše  
dotčené navrhovanou změnou

Katastrální území Brněnské Ivanovice parc. č. [redacted]

## Upřesnění obsahu námítky/připomínky

- K textové části
- Ke grafické části
- K procesu pořizování

Městská část

Brno - město

Katastrální území

Brněnské Ivanovice

Parcelní čísla pozemků (adresa,  
doplňující popis lokality)

## Text námítky/připomínky včetně ZDŮVODNĚNÍ

přílohy:

- 
- ne

Požaduji, aby zahrádky v zahrádkářské kolonii Ráječek byly v souvislosti s návrhem Územního plánu města Brna převedeny z kategorie K do kategorie I – stabilizované plochy zahrádek.

Zahrádky na tomto pozemku jsme vybudovali na úhuru a navážce ze stavby dálnice. Zahrádku mám již od r. 1982. Pěstuji pro celou rodinu zeleninu a ovoce, bez chemických škodlivin. Také je to relaxační místo pro rodinu a kamarády.

Územní plán nijak nezdůvodňuje, proč tyto pozitivní fenomény pro členy naší ZO ruší a chce je nahradit převážně vegetačně i biologicky degradovanými plochami, které se v okolí nacházejí.

V ..... dne 22.6.2020 Podpis: [redacted]

\*nehodící se škrtněte

## **MMB/0267134/2020**

### **Připomínka**

#### **Vyhodnocení připomínky:**

Podatel připomínky požaduje změnit plochu krajinné zeleně "K" vymezenou na pozemku p.č. 1491/1 a 1491/3 v k.ú. Brněnské Ivanovice na plochu zahrádek "I".

Územní plán v souladu s § 43 odst. (1) „stavebního zákona“ stanoví zejména základní koncepci rozvoje území obce, ochrany jeho hodnot, jeho plošného a prostorového uspořádání (dále jen "urbanistická koncepce"), uspořádání krajiny a koncepci veřejné infrastruktury atd. Plochy s rozdílným způsobem využití se dle vyhlášky č. 501/2006 Sb., o obecných požadavcích na využívání území, vymezují především dle stávajícího nebo požadovaného způsobu využití a vymezují se i s ohledem na specifické podmínky a charakter území zejména z důvodu omezení střetů vzájemně neslučitelných činností a požadavků na uspořádání a využívání daného území.

Zpracovatel Návrhu ÚPmB tak na základě uvedeného, své odbornosti, aktuálních podkladů a Pokynů pro vypracování Návrhu ÚPmB, které schválilo Zastupitelstvo města Brna usnesením č. ZM7/3871 na zasedání konaném dne 19. 6. 2018, navrhl řešení funkčního využití části předmětného území v k.ú. Brněnské Ivanovice. V Návrhu ÚPmB je tak v předmětné lokalitě zejména z důvodu veřejného zájmu na ochraně přírody a krajiny a v souladu s právními předpisy navržena plocha krajinné zeleně.

Předmětné území navazuje na objekty ochrany přírody a krajiny (zvláště chráněná území, skladebné prvky územního systému ekologické stability (ÚSES), které jsou definované také jako limity využití území vyplývající z jiných právních předpisů). Konkrétně dotčená lokalita navazuje na regionální biocentrum RBC 210, jež je v daném místě vymezeno na základě platné nadřazené územně-plánovací dokumentace Zásad územního rozvoje Jihomoravského kraje (ZÚR JMK). Samotné území vykazuje cennější hodnoty krajinného a přírodního prostředí. Toto krajinné a přírodní prostředí patří k významným hodnotám města Brna, vytváří neopakovatelnou atmosféru obrazu města.

Na základě výše uvedeného není žádoucí více zintenzivňovat využití daného území a pozemek p.č. 1491/1 a 1491/3 v k.ú. Brněnské Ivanovice by měl nadále zůstat vymezen jako plocha krajinné zeleně, která nejlépe reflektuje částečně stávající, ale také požadované využití území, respektuje kontinuitu pořizované územně plánovací dokumentace (ve všech variantách Konceptu ÚPmB vymezena plocha krajinné zeleně a v platném ÚPmB vymezena nestavební plocha zemědělská), a také z důvodu naplňování veřejného zájmu na ochraně přírody a krajiny v souladu s příslušnými právními předpisy. Pro úplnost dodáváme, že navržené řešení rovněž respektuje základní cíle územního plánování, zejména dle § 18 odst. 4, který ukládá v procesu územního plánu dbát na ochranu přírody a krajiny.

Nicméně na základě obecných podmínek využití území Návrhu ÚPmB lze lokalitu resp. pozemek i nadále využívat stávajícím způsobem včetně legálně umístěných staveb za splnění některých podmínek (více viz "závazná textová část", kap. 6.2 Obecné podmínky využití území).

K problematice rušených zahrádek uvádíme, že vzhledem k tomu, že předmětná část podání neuvádí žádné příklady/lokality "rušených" zahrádek, lze tyto pouze dovozovat a podání tak může působit zavádějícím, neb není zcela zřejmé zda podatel pracuje pouze s bilancemi vymezených ploch či posuzuje konkrétní rušené lokality, vůči kterým je žádoucí a žádané poskytovat náhradu. Některá území vymezená v platném ÚPmB jako plochy pro individuální rekreaci totiž již dávno nereflktují toto funkční využití a samotní vlastníci požadují vymezení jiných funkčních ploch než je zahrádkaření (např. lokalita "Kopce" či "Hradisko" v k.ú. Žebětín nebo okolí Brněnské přehrady). Za tyto lokality se například nejeví účelné hledat a vymezovat náhrady, nicméně v celkových bilancích ploch vyvolávají pokles ploch zahrádek oproti platnému ÚPmB.

Pro informaci uvádíme, že na základě vyhodnocení námitek a připomínek uplatněných k Návrhu ÚPmB (2020) a revize zahrádkářských lokalit v Návrhu ÚPmB bylo několik zahrádkářských lokalit při respektování stanovených podmínek (např. vlastnické vztahy, limity

využití území vyplývající ze zvláštních právních předpisů či jiný převažující veřejný zájem, zachování kontinuity pořízované ÚPD apod.) z ploch krajinné zeleně "K" a ploch lesa "L" převedeno v upraveném Návrhu ÚPmB do ploch zahrádek "I".

Konkrétně se jedná o následující lokality:

- rozsáhlé území zahrádek na hranici katastrálních území Brněnské Ivanovice a Černovic navazující na lokalitu Černovické terasy
- stávající zahrádky při ulici Vycházková v k.ú. Medlánky
- stávající zahrádky na konci ulice Kolejní v k.ú. Královo Pole
- stávající zahrádky v sousedství přírodní památky Netopýrky v k.ú. Komín
- stávající zahrádky při ulici Hradecká v k.ú. Řečkovice (lokalita "Úlehle")
- území při rozvojové lokalitě BI-2 v k.ú. Brněnské Ivanovice
- území při ulici Švédská v k.ú. Tuřany
- stávající zahrádky v k.ú. Dvorská
- stávající zahrádky při ulici Žarošická v k.ú. Židenice

Dále bylo na území města oproti Návrhu ÚPmB (2020) vymezeno v upraveném Návrhu ÚPmB (2021) několik nových návrhových ploch zahrádek "I" zejména na k.ú. Dvorská a v k.ú. Tuřany se další vhodné lokality k vymezení prověřují.

3200

Adresát: Magistrát města Brna, Odbor územního plánování a rozvoje, Kounicova 67, 601 676 Brno

Podatel: .....

Jméno a příjmení: ..... Datum narození: .....

Trvale bytem: .....

~~Jsem~~ – nejsem\* vlastníkem nemovitosti v ploše dotčené navrhovanou změnou (uvést parcelní číslo pozemku nebo číslo popisné stavby nebo identifikaci bytové či nebytové jednotky)

..... v katastrálním území: .....

(\* nehodící se škrtněte)

~~NÁMITKA~~ – PŘIPOMÍNKA\* proti Návrhu Územního plánu města Brna, jeho grafické i textové části

Vznáším námitky – připomínky označené níže křížkem:

MAGISTRÁT MĚSTA BRNA  
Odbor územního plánování a rozvoje  
Brno dne: 22-06-2020  
C.j. MMB: 0267136  
Příl:

1  Požadujeme zásadně redukovat navrhovaný rozsah záboru zemědělského půdního fondu a navrhované navýšení zastavenosti v k. ú. Medláanky. 1

2-6  Požadujeme vypuštění plánovaných komunikací:  
 mezi Kominem (resp. Bystrcí) a Medláankami se zaústěním do ulice Turistické (navržené jako veřejné prostranství se zábořem ploch polí a zahrádek v lokalitě u křížku pro budoucí silnici),  
 mezi Medláankami a Ivanovicemi od ulice V Újezdech pod kasárnami v Řečkovících (R/1),  
 mezi Technologickým parkem (ul. Purkyňovou) a ulicí Hudcovou, ústící naproti ZŠ (Me/1).  
 Požadujeme vypuštění plánovaných územních rezerv pro komunikace:  
 mezi ulicí Turistickou (od křížku) a ulicí Purkyňovou mezi Medláneckými kopci,  
 mezi ulicí Turistickou a ulicí V Újezdech.

Statutární město Brno  
Doručeno: 22.06.2020  
MMB/0267136/2020  
lísty: 1 přílohy:  
druh: 11/sv:



7  Nesouhlasíme s novým dopravním propojením mezi ulicemi V Újezdech a K Babě v rozvojové ploše N 7

8  Požadujeme změnit plánovanou výstavbu na polích mezi Medláankami, Řečkovícemi a Ivanovicemi výhradně na méně intenzivní nízkopodlažní výstavbu do úrovně podlažnosti 2, ideálně výstavbu rodinných domů a jejich funkční komunikační napojení do území té městské části, kde je tato výstavba plánována. Požadujeme zásadní snížení intenzity využití území celých rozvojových ploch R-3 a Me-4 (méně obyvatel, méně pracovníků) a to také výrazným rozšířením ploch zeleně Z, kterých by mělo být násobně více, než je v lokalitě plánováno. 8

9  Požadujeme v rozvojové ploše Me-4 pod ulicí V Újezdech plochu Va2 ponechat v navrhovaném umístění podél stávající komunikace, avšak její celkový rozsah zmenšit na rozsah dle stávajícího ÚP tak, aby tato plocha začínala až za křižovatkou s ulicí Nadační; ve zbývající ploše vymežit plochu zeleně Z. 9

10  Požadujeme novou výstavbu v rozvojové ploše Me-4 podmínit prověřením v rámci územní studie s ohledem na přílehlou rekreačně sportovní oblast a zachování plnohodnotného prostupu do této oblasti. 10

11  Požadujeme zásadní snížení intenzity využití území Geofyziky a Medlánecké cihelny v rozvojové ploše R-8 (méně obyvatel, méně pracovníků), aby byl rozvoj těchto lokalit únosný pro stávající infrastrukturu Medlánek. 11

12  Požadujeme mezi veřejně prospěšné stavby zahrnout také komunikační propojení mezi ulicemi Renčova a Terezy Novákové pro odlehčení dopravy z Duhových Polí. 12

13  Požadujeme vypuštění územní rezervy pro bydlení v zahradách a polích v lokalitě B-6 při ulici Turistické a Vycházkové a vypuštění územní rezervy pro bydlení pod ulicí V Újezdech B-7. 13

14  Požadujeme zachovat stávající stabilizovanou plochu vysazeného a vzrostlého biokoridoru kolem Medláneckého potoka jako plochu Územního systému ekologické stability (ÚSES) – biokoridor - a dle reálného stavu masivních výsadeb kolem polní cesty na pozemku p. č. 1818 v k. ú. Medláanky vymežit plochu krajinné zeleně K. 14

15  Požadujeme v rámci katastru Medlánek vyčlenit funkční plochy na městských pozemcích pro domov pro seniory, sběrné středisko separovaného odpadu, školství a sport. 15



- 16  Požadujeme změnit pobytovou louku kolem tzv. Žebětínské cesty v prodloužení ulice Žebětínek (p. č. 1811 v k. ú. Medláňky) ze zemědělské plochy A na plochu krajinné zeleně K.
- 17  Požadujeme zachovat stávající prostup územím mezi ulicemi Turistickou a Vycházkovou a pozemky p. č. 1033/1 a 1033/12 v k. ú. Medláňky definovat dle reálného stavu jako zeleň Z, tzn. neměnit na zahrady I.
- 18  Požadujeme plochu vedle stromové kaple na pozemku p. č. 1353 v k. ú. Medláňky vymezit pro vzpomínkový háj s možností pohřbívání ke kořenům jako plochu V/x/h.
- 19  Požadujeme změnit pozemky dostupné jen cestou kolem medláneckého rybníka (p. č. 994/1, 1000/11 a další související pozemky v k. ú. Medláňky, které byly dříve plochami H) z ploch bydlení B na plochy zeleně Z nebo K nebo plochy vodní a vodohospodářské H, jak je tomu dosud.
- 20  Požadujeme plochu části městských pozemků při ul. Rysova p. č. 985/1 a 985/19 v k. ú. Medláňky, kde se nachází zahrada MŠ a veřejná zeleň, ponechat jako plochy zeleně Z; v případě trvání požadavku na doplnění zástavby změnit na plochu veřejné vybavenosti V pro možnost vybudování domova pro seniory.
- 21  Požadujeme změnit pozemky plánované historicky jako rezerva pro novou radnici u kruhového objezdu (p. č. 985/21 a přiléhající části pozemků p. č. 985/1 a 985/2 v k. ú. Medláňky) z plochy bydlení B/r2 na plochu veřejné vybavenosti V/r2).
- 22  Požadujeme plochu mezi městským bytovým domem Jabloňová 22-28 a ulicí Kuřimskou ponechat plochy dle stávajícího ÚP jako zeleň Z, tzn. neměnit na bydlení B.
- 23  V lokalitě Technoparku v rozvojové ploše Me-1 požadujeme zredukovat navrhované plochy bydlení za parkem ve prospěch ploch zeleně, a to alespoň v rozsahu, jak s nimi počítal stávající územní plán, požadujeme v souladu se stávajícím ÚP zachovat pruh zeleně pro rozšíření Zámeckého parku směrem k budoucí zastávce tramvaje a dále jej prodloužit podél budoucí tramvajové trati Me/31 celou lokalitou Technoparku a v jejím sousedství vést plochu pro vybudování stezky pro pěší a cyklisty pro zajištění prostupnosti území z Medlánek do Králova Pole.
- 24  V lokalitě Technoparku v rozvojové ploše Me-1 dále požadujeme navýšení ploch zeleně alespoň na úroveň stávajícího ÚP, dále požadujeme v části této lokality blíže k Medláňkám pamatovat i na veřejnou vybavenost v podobě školství, hřišť a sportovišť, aby noví obyvatelé i zaměstnanci nezhoršili již tak nedostatečnou kapacitu stávající veřejné vybavenosti v Medláňkách (MŠ, ZŠ, centrum volného času, dětská hřiště, sportoviště). Požadujeme v dostupné vzdálenosti od ZŠ plochu pro sport S pro vybudování tělocvičny či malé sportovní haly, kterou by mohly využívat na tělocvik i děti základní školy, jejíž tělocvična je za hranou kapacity a brání případnému navýšení počtu žáků.
- 25  Požadujeme zahrnout cyklostezku spojující Technopark a Průmyslovou zónu v Kuřimi kolem kasáren v Řečkovících, Ivanovice a Českou.
- 26  Požadujeme respektovat reálný stav využití území a v lokalitě Zámeckého parku vymezit plochy zastavěné rodinnými domy jako plochy bydlení B/r1 a plochu pod zámkem jako plochu smíšenou obytnou C a v lokalitě Medláneckého kopce a jeho úpatí vymezit plochy zahrad I.

Dále doplňuji:

Co se týká odůvodnění mé připomínky/námítky, plně odkazuji na stanovisko MČ Brno-Medláňky k Návrhu Územního plánu města Brna.

V Brně dne 21.6.2020

Podpis .....

## **MMB/0267136/2020**

### **Připomínka č.1**

#### **Vyhodnocení připomínky:**

*Předmětné území Medlánek má být dle dohody o vypořádání stanoviska Ministerstva životního prostředí (MŽP ČR) ke Konceptu ÚPmB ze dne 22.6.2017 z hlediska záboru ZPF řešeno dle varianty II. Konceptu ÚPmB s požadavkem na převedení rozvojové lokality Me-7 v rozsahu var. I Konceptu ÚPmB do územní rezervy pro bydlení (v Návrhu ÚPmB územní rezerva B-6) a dle podnětu samosprávy rozvojovou lokalitu Me-8 východně od komunikačního propojení řešit v rozsahu dle var. III (v Návrhu ÚPmB rozvojová lokalita Me-4) a západně od komunikačního propojení zařadit do územní rezervy pro bydlení v rozsahu dle var. II. (v Návrhu ÚPmB část územní rezervy B-7). V bezprostředním okolí měla být navazující rozvojová lokalita v MČ Brno-Řečkovice a Mokrá hora R-3 řešena obdobným způsobem - východně od komunikačního propojení rozvoj území dle var. III Konceptu ÚPmB (v Návrhu ÚPmB rozvojová lokalita R-3), západně od komunikace územní rezerva pro bydlení v rozsahu dle var. II. (v Návrhu ÚPmB část územní rezervy B-7). Tato dohodnutá řešení jsou součástí Pokynů pro vypracování Návrhu ÚPmB, které schválilo Zastupitelstvo města Brna usnesením č. ZM7/3871 na zasedání konaném dne 19. 6. 2018 (dále jen "Pokyny"). Návrhem ÚPmB jsou tak v daném území zcela naplněny Pokyny pro vypracování Návrhu ÚPmB a dotčený orgán MŽP ČR v této fázi pořizované dokumentace plně souhlasí s předloženým řešením Návrhu ÚPmB z hlediska záboru ZPF v k.ú. Medlánský, a proto není důvodné předmětné řešení měnit.*

*Uvádíme také, že územní rozvoj v ose Medlánský – Řečkovice – Ivanovice vyplývá ze Zadání, které je tímto způsobem konzistentně naplňováno. Tento rozvoj souvisí s trasováním D43 a předmětné územní rezervy bude možné aktivovat (převést do návrhu) pouze v případě, že bude na úrovni ZÚR JMK rozhodnuto o výsledné variantě řešení D43 na území města. Při návrhu řešení pak musí být zohledněny a zapracovány i případné další dopady a souvislosti, které nyní nelze dopředu předjímat.*

*Ovšem je nutné uvést, že v k.ú. Medlánský téměř nedochází v Návrhu ÚPmB k vymezení nových zastavitelných (návrhových) ploch oproti platnému ÚPmB, vyjma zastavitelných ploch na východní straně prodloužené ulice V Újezdech.*

*Nicméně na základě rozhodnutí Rady města Brna (RMB), které přijala na schůzi RMB č. R8/127 zahájené dne 20.1.2021 s pokračováním dne 25.1.2021, uplatnil určený zastupitel, radní pro územní plánování RNDr. Filip Chvátal, PhD. u pořizovatele připravovaného Územního plánu města Brna – Odboru územního plánování a rozvoje MMB, ve smyslu § 53 odst. (1) zákona č. 183/2006 sb., o územním plánování a stavebním řádu, ve znění pozdějších předpisů, podnět, aby vyhodnocení výsledků projednání dokončil v souladu s doporučením RMB. RMB doporučila řešení u problematických oblastí rozvoje města stěžejního charakteru. u předmětné územní rezervy B-6 a B-7 následujícím způsobem:*

*„Vzhledem k tomu, že došlo na úrovni ZÚR JMK k rozhodnutí o umístění koridoru komunikace R-43 na území města Brna, je možné učinit rozhodnutí a aktivovat územní rezervy tj. územní rezervy převést zpět do zastavitelných ploch dle projednané a vybrané varianty Konceptu ÚPmB či dílčích úprav. Aktivaci územních rezerv převedením do zastavitelných ploch však nelze v úpravě Návrhu ÚPmB před opakovaným veřejným projednáním doporučit, ale až po první aktualizaci nového ÚPmB v rámci Zprávy o uplatňování ÚPmB, případně samostatnou změnou nového ÚPmB. V Návrhu ÚPmB by tak byly územní rezervy ponechány vyjma těch, kde je na základě výsledků projednání doporučeno jejich vypuštění (např. právě předmětná B-6 a B-7)“.*

*Na základě výše uvedeného pořizovatel dává pokyn územní rezervu B-6 a B-7 z návrhu ÚPmB vypustit v souladu s podnětem určeného zastupitele.*

## **Připomínka č.2**

### **Vyhodnocení připomínky:**

Tangenciální propojení městských částí Brno-Komín a Brno - Bystrc s MČ Brno-Medlánky je dlouhodobě sledované už v platném ÚPmB, pro které je zde vymezena plocha komunikací a prostranství místního významu s navazující plochou krajinné zeleně pro možnost umístění stromořadí či jiného krajinného prvku v rekreačně využívaném území. V Návrhu nového ÚPmB se rovněž v kontinuitě se stávajícím ÚPmB vymezuje plocha veřejného prostranství, která kopíruje stávající zpevněnou cestu vedoucí přes předmětné území (agreguje částečně i návrhovou plochu krajinné zeleně KV ze stávajícího ÚPmB, což je dáno měřítkem nového ÚPmB) a která vytváří podmínky pro žádoucí prostupnost územím. Z hlediska koncepce uspořádání dopravy slouží tato plocha pro vedení samostatné cyklotrasy. Zajišťuje dopravní obsluhu pro rozvojovou část brněnské ZOO ze strany Brna-Bystrce a stabilizovaného areálu Pily ČR, dále pak stabilizovaného areálu Policie ČR a medláneckého letiště ze strany Brna-Medlánek. Převážná část území je však určena pro nestavební využití, které negeneruje dopravní zatížení. Koridor již v současné době plní funkci obsluhy navazujících pozemků a jeho vymezení je nezbytné. Jeho šířka neznamená „výstavbu“ komunikace v celé šíři, ale umožňuje „kultivaci“ nevyhovujícího stavu a doplnění např. oboustranného stromořadí a zvýšení kvality prostupnosti pro pěší a cyklisty. To, jakým způsobem bude upraven provoz na tomto propojení nebo případně rozdělení na provozně nezávislé úseky není předmětem řešení územního plánu, ale úpravy organizace dopravy, která stanoví podmínky provozu, případně zamezí průjezdu nebo omezí některé nežádoucí pohyby.

Na základě rozhodnutí Rady města Brna (RMB) konané na schůzi RMB č.R8/127 zahájené dne 20.1.2021 s pokračováním dne 25.1.2021, uplatnil určený zastupitel, radní pro územní plánování RNDr. Filip Chvátal, PhD. u pořizovatele připravovaného Územního plánu města Brna – Odboru územního plánování a rozvoje MMB, ve smyslu § 53 odst. (1) zákona č. 183/2006 sb., o územním plánování a stavebním řádu, ve znění pozdějších předpisů, podnět, aby vyhodnocení výsledků projednání dokončil v souladu s doporučením RMB. Co se týče problematické oblasti rozvoje města RMB doporučila komunikační propojení Komín - Medlánky řešit jako návrhovou plochu veřejného prostranství O s tím, že část tohoto koridoru v prostoru od odbočky k rozvojové ploše ZOO k areálu Policie ČR bude stabilizován v rozsahu platného ÚPmB (bez integrace plochy zeleně).

## **Připomínka č.3**

### **Vyhodnocení připomínky:**

V rámci podání je vysloven požadavek na vypuštění komunikačního propojení mezi Medláncami a Ivanovicemi, od ulice V Újezdech, označeným ve výkrese 2.2 jako R/1.

Vyhodnocení z r. 2020:

„Záměr R/1 má přímou souvislost s rozvojem MČ Brno-Řečkovice a MČ Brno-Ivanovice a tento záměr nelze vypustit, ale jeho podoba dozná změn.

V upraveném návrhu budou doplněny plochy rozvoje na k.ú. Ivanovice a záměr R/1 nebude propojován na k.ú. Medlánky a bude veden v koridoru ulice Terezy Novákové (záměr R/31).“

Pro dokladování transparentnosti procesu vyhodnocení podání a pro úplnost uvádíme, že v předmětném území došlo ke změně. Ve výsledném řešení Návrhu nového ÚPmB byla poloha záměru R/1 upravena a záměr je připojen na ulici Žilkovu v MČ Brno-Řečkovice a Mokrý Hora. S územím MČ Brno-Medlánky není propojen.

Tato změna však nemá vliv na podstatu vyhodnocení požadavku podatele.

## **Připomínka č.4**

### **Vyhodnocení připomínky:**

V rámci podání je požadováno vypuštění plánované komunikace mezi Technologickým parkem (ul. Purkyňovou a ulicí Hudcovou, ústící naproti ZŠ (záměr Me/1).

Pro dokladování transparentnosti procesu vyhodnocení podání je uvedeno také mezitímní vyhodnocení z r. 2020:

*Požadavku nebylo v roce 2020 vyhověno, protože: „ÚPmB vymezuje doplnění komunikaci sběrného významu Me/1 z ul. Purkyňova do ul. Hudcova, která je nezbytná pro rozvoj lokality Technologický park Me-1. Společně s další komunikační sítí v navazujícím území doplňuje dopravní skelet pro odvedení dopravy z této části území.“*

*Konečné vyhodnocení podání se vztahuje k výslednému řešení Návrhu nového ÚPmB: Návrh Územního plánu města Brna pro opakované veřejné projednání (06/2021) byl upraven. Záměr Me/1 byl přetrasován do souběžné polohy s ulicí Hradeckou. Do ulice Hudcovy naproti ZŠ tedy není připojen.*

*Tímto je požadavek zohledněn.*

## **Připomínka č.5**

### **Vyhodnocení připomínky:**

*Návrh ÚPmB vymezuje O-6 jako územní rezervu k prověření možnosti napojení lokality bydlení vymezené v územní rezervě B-6 na komunikační síť ve směru Medláanky (Technologický park)– Hudcova – Řečkovice – Ivanovice tak, aby byl přiměřeně doplněn chybějící dopravní skelet, přičemž je možné aktivovat územní rezervu pouze v případě, že bude na úrovni ZÚR JMK rozhodnuto o trasování D43 na území města Brna.*

*Nicméně na základě rozhodnutí Rady města Brna (RMB), které přijala na schůzi RMB č.R8/127 zahájené dne 20.1.2021 s pokračováním dne 25.1.2021, uplatnil určený zastupitel, radní pro územní plánování RNDr. Filip Chvátal, PhD. u pořizovatele připravovaného Územního plánu města Brna – Odboru územního plánování a rozvoje MMB, ve smyslu § 53 odst. (1) zákona č. 183/2006 sb., o územním plánování a stavebním řádu, ve znění pozdějších předpisů, podnět, aby vyhodnocení výsledků projednání dokončil v souladu s doporučením RMB. RMB doporučila řešení u problematických oblastí rozvoje města stěžejního charakteru. u předmětné územní rezervy O-6 následujícím způsobem:*

*„Vzhledem k tomu, že došlo na úrovni ZÚR JMK k rozhodnutí o umístění koridoru komunikace R-43 na území města Brna, je možné učinit rozhodnutí a aktivovat územní rezervy tj. územní rezervy převést zpět do zastavitelných ploch dle projednané a vybrané varianty Konceptu ÚPmB či dílčích úprav. Aktivaci územních rezerv převedením do zastavitelných ploch však nelze v úpravě Návrhu ÚPmB před opakovaným veřejným projednáním doporučit, ale až po první aktualizaci nového ÚPmB v rámci Zprávy o uplatňování ÚPmB, případně samostatnou změnou nového ÚPmB. V Návrhu ÚPmB by tak byly územní rezervy ponechány vyjma těch, kde je na základě výsledků projednání doporučeno jejich vypuštění.*

*Vzhledem k nesouhlasu s původním vedením územní rezervy O-5 a výše uvedenému doporučení RMB na vypuštění koridoru územní rezervy O-6 a O-5 centrem Medlánek byla následně naznačena možnost změny jejího trasování. Jejich úpravu však nebylo možné z časových důvodů prověřit v potřebné podrobnosti a s podrobnějším vyhodnocením dopadů a vlivů na území.*

*Aby bylo možné podrobněji prověřit toto území jednak z hlediska koncepce dopravy (Odboru dopravy MMB) a z hlediska územních dopadů (Odboru územního plánování a rozvoje MMB), bylo z pozice pořizovatele rozhodnuto o potřebě jejího dalšího vymezení.*

*Z tohoto důvodu bude územní rezerva O-6 v Návrhu ponechána beze změny a územní rezerva O-5 bude upravena do koridoru v návaznosti od územní rezervy O-6 po propojení se záměrem R/1.*

*Závěrem uvádíme, že vzhledem k tomu, že se jedná pouze o územní rezervy, tak aktuálně nedochází k žádné změně ÚPmB v souvislosti s těmito dopravními koridory. Po zpracování podrobnějších prověřovacích studií budou vyhodnoceny dopady do území a až následně na základě doporučení bude rozhodnuto o těchto územních rezervách a případném konkrétním vedení tohoto komunikačního propojení.*

## **Připomínka č.6**

### **Vyhodnocení připomínky:**

Návrh ÚPmB vymezuje O-5 centrem Medlánek jako územní rezervu k prověření možnosti napojení lokality bydlení vymezené v územní rezervě B-6 na komunikační síť ve směru Medlánky (Technologický park)– Hudcova – Řečkovice – Ivanovice tak, aby byl přiměřeně doplněn chybějící dopravní skelet.

Dále viz odůvodnění náky č.5

## **Připomínka č.7**

### **Vyhodnocení připomínky:**

V rámci podání je požadováno zrušení dopravního propojení mezi ulicemi V Újezdech a K Babě v rozvojové ploše Me-3.

Původní vyhodnocení z r. 2020:

„Komunikace v ulici V Újezdech je vymezena plochou dopravní infrastruktury D, komunikace v ulici K Babě je vyznačeno plochou veřejného prostranství. Rozvojová lokalita Me-3 není s ulicí V Újezdech přímo propojena. Přímé propojení je možné v rámci obecných podmínek využití území, ovšem vzhledem k realizované zástavbě je obtížně realizovatelné a nevhodné. V rámci prostupnosti území je vhodné do karty lokality doplnit podmínku propojení pouze pro pěší a cyklisty.“

Pro dokladování transparentnosti procesu vyhodnocení podání a pro úplnost uvádíme, že v předmětném území došlo ke změně. Ve výsledném řešení Návrhu nového ÚPmB byla poloha záměru R/1 upravena a na k.ú. Medlánky již není vymezen. Komunikace v ulici V Újezdech již není vymezena plochou dopravní infrastruktury D, ale plochou veřejných prostranství. V kartě rozvojové lokality Me-3 je doplněna podmínka zajištění prostupu územím pro pěší a cyklisty.

Tato změna však nemá vliv na podstatu původního vyhodnocení podání.

## **Připomínka č.8**

### **Vyhodnocení připomínky:**

Podatel požaduje změnit plánovanou výstavbu na polích mezi Medláňkami, Řečkovicemi a Ivanovicemi (rozvojové lokality R-3 a Me-4) výhradně na méně intenzivní nízkopodlažní zástavbu, případně požaduje významné rozšíření ploch zeleně.

Rozvojová lokalita Me-4 bude na základě doporučení samosprávy města k vypořádání námitek a připomínek doručených k projednanému Návrhu nového ÚP upravena následovně: Návrhové stavební plochy bydlení (B) a smíšená obytná (C) budou vymezeny jako plocha zemědělská (A). Zůstane tak zachováno stávající funkční využití dle platného ÚPmB – pro zemědělský půdní fond. Původně vymezená plocha městské zeleně pro nový park nebude vymezena. Rozvojová lokalita Me-4 bude zredukována a zůstane pouze jižní část s návrhovými plochami pro veřejnou vybavenost (V).

Rozvojová lokalita R-3 měla původně zůstat bez úprav. Věcný obsah připomínky k rozvojové lokalitě R-3 byl však uplatněn opakovaně při 1. opakovaném veřejném projednání. Podnět na změnu regulativu u předmětné plochy B/k3 na B/r2 podala mimo jiné MČ Brno-Řečkovice a Mokrý Hora. Určený zastupitel RNDr. Filip Chvátal, PhD. dle § 53 odst. (1) stavebního zákona uplatnil v procesu vyhodnocování výsledků projednání dopisem č.j. MMB/0477610/2021 ze dne 13.9.2021 na základě doporučení RMB R8/168 konané dne 1.9.2021 podnět na zohlednění místních zájmů MČ Brno-Řečkovice a Mokrý Hora a to u plochy bydlení v lokalitě Díly (mezi areálem kasáren a zástavbou v ul. Žilkova) snížit výšku zástavby na 2; tj. na místo uvedené B/k3 změnit regulativ na B/r2. Městské části jsou dle Statutu města Brna oprávněny uplatňovat právo na místní samosprávu ve specifickém režimu prostřednictvím vyjádření k projednávaným územně plánovacím dokumentacím.

Na základě výsledků projednání byly místní zájmy městské části Brno-Řečkovice zohledněny a Návrh pro druhé veřejné opakované projednání bude upraven (u předmětné plochy dojde ke změně regulativu z B/k3 na B/r2 a k vymezení plochy smíšené obytné C/k3 podél budoucí městské třídy). Touto úpravou je částečně reagováno také na požadavek podatele.

*V rámci předmětné lokality je v aktuálním návrhu ÚPmB samostatně vymezena jedna plocha městské zeleně a o dalších se neuvažuje. Platí však to, že u ploch bydlení i ploch smíšených obytných je dle regulativu povinnost dodržet minimální plochu zeleně v rozsahu 30 % pro disponibilní pozemky stavebního záměru. Zeleň tedy musí být, jak požaduje podatel, výraznou součástí ploch C.*

### **Připomínka č.9**

#### **Vyhodnocení připomínky:**

*Plochy pro veřejnou vybavenost v rozvojové lokalitě Me-4 jsou určeny pro výstavbu MŠ. V dotčeném území se vyskytují převážně plochy bydlení. Rozvojová lokalita proto řeší doplnění ploch veřejné vybavenosti na severním okraji MČ Medlánský, které navážou na přírodně rekreační území kolem Medláneckého rybníka. MČ Medlánský dlouhodobě postrádá novou mateřskou školu, část plochy pro veřejnou vybavenost je proto vhodné využít právě tímto účelem. Z toho důvodu je vhodné ponechat pro ni vymezené plochy.*

### **Připomínka č.10**

#### **Vyhodnocení připomínky:**

*Požadujete pro rozvojovou lokalitu Me-4 podmínku prověření územní studii. Jako důvod uvádíte především prostup do sousedících rekreačních a sportovních oblastí.*

*Podmínka tohoto prostupu je uvedena v kartě lokalit, nemůže být tedy opomenuta. Územní studie se předepisuje zpravidla ve větších rozvojových plochách pro řešení vybraných problémů, případně pro variantní řešení. Na své náklady může územní studii zpracovat také ten, který změnu v území inicioval a realizuje ji. Plocha této lokality je však pro zadání samostatné územní studie příliš malá a okruh problémů příliš omezený na to, aby se nová výstavba ÚS podmiňovala.*

*Rozvojová lokalita Me-4 byla téměř celá zrušena.*

### **Připomínka č.11**

#### **Vyhodnocení připomínky:**

*Pro lokalitu R-8 požadujete zásadní snížení intenzity využití území. Uprostřed stabilizovaných ploch pro bydlení se nachází zahrádkářská kolonie, nevyužívané objekty a výšková stavba bývalé Geofyziky. Návrh nového ÚP počítá s využitím zahrádek pro plochu veřejné městské zeleně, která může plnit i funkci veřejného prostranství. Zbytek ploch je určený pro bydlení nebo jako plocha smíšená obytná s volnou zástavbou s výškovou úrovní v/3 (6-16 m). Toto je nejnižší možná výšková úroveň vhodná pro městskou zástavbu, obytná sídliště a areály. Nižší zástavba s nižší intenzitou osídlení 1 nebo 2 je vhodná pro rezidenční nízkopodlažní zástavbu, tedy samostatné nebo řadové rodinné domy. Nově navrhovaná zástavba bude navazovat svým charakterem spíše na zástavbu mezi ulicemi Podpěrova a Jabloňová také s výškovou úrovní v/3. Větší výšková úroveň v/5 je navržena pouze pro stávající výškovou budovu Geofyziky. Snižování výškové úrovně zástavby pod úroveň 3 a s tím snižování intenzity využití území není možné. Výšková úroveň 3 je pro volnou bytovou zástavbu nejnižší možná, nižší zástavba rodinnými domy (rezidenční zástavba) v lokalitě není vhodná.*

### **Připomínka č.12**

#### **Vyhodnocení připomínky:**

*V rámci připomínky je požadavek na vymezení propojení ulice Renčovy a Terezy Novákové formou veřejně prospěšných staveb.*

*Ve výkresu 2.2 Souhrnný výkres dopravy a 3.0 Veřejně prospěšných staveb jsou vymezeny plochy dopravní infrastruktury D prvky systému komunikací, tvořící základní komunikační systém města Brna (komunikace sběrné, nadsběrné, rychlostní a dálnice).*

*Komunikace, které jsou vymezeny plochou veřejných prostranství jsou součástí místní sítě a zajišťují doplňkové propojení v rámci městské části. Tímto způsobem je vyznačeno i propojení Renčova – Terezy Novákové.*

Z hlediska nastavených principů vyznačení prvků (viz výše) nelze požadavku na doplnění vymezení propojení Renčova – Terezy Novákové ve výkresu 2.2 a 3.0 vyhovět, protože se jedná především o síť obslužných komunikací vymezených plochou veřejných prostranství.

### **Připomínka č.13**

#### **Vyhodnocení připomínky:**

Předmětem připomínky je požadavek na vypuštění územních rezerv pro bydlení B-6 a B-7. Předmětné území Medlánek má být dle dohody o vypořádání stanoviska Ministerstva životního prostředí (MŽP ČR) ke Konceptu ÚPmB ze dne 22.6.2017 z hlediska záboru ZPF řešeno dle varianty II. Konceptu ÚPmB s požadavkem na převedení rozvojové lokality Me-7 v rozsahu var. I Konceptu ÚPmB do územní rezervy pro bydlení (v Návrhu ÚPmB územní rezerva B-6) a dle podnětu samosprávy rozvojovou lokalitu Me-8 východně od komunikačního propojení řešit v rozsahu dle var. III (v Návrhu ÚPmB rozvojová lokalita Me-4) a západně od komunikačního propojení zařadit do územní rezervy pro bydlení v rozsahu dle var. II. (v Návrhu ÚPmB část územní rezervy B-7). V bezprostředním okolí měla být navazující rozvojová lokalita v MČ Brno-Řečkovice a Mokrá hora R-3 řešena obdobným způsobem - východně od komunikačního propojení rozvoj území dle var. III Konceptu ÚPmB (v Návrhu ÚPmB rozvojová lokalita R-3), západně od komunikace územní rezerva pro bydlení v rozsahu dle var. II. (v Návrhu ÚPmB část územní rezervy B-7). Tato dohodnutá řešení jsou součástí Pokynů pro vypracování Návrhu ÚPmB, které schválilo Zastupitelstvo města Brna usnesením č. ZM7/3871 na zasedání konaném dne 19. 6. 2018 (dále jen "Pokyny"). Návrhem ÚPmB jsou tak v daném území zcela naplněny Pokyny pro vypracování Návrhu ÚPmB a dotčený orgán MŽP ČR v této fázi pořizované dokumentace plně souhlasí s předloženým řešením Návrhu ÚPmB z hlediska záboru ZPF v k.ú. Medlánský, a proto není důvodné předmětné řešení měnit.

Uvádíme také, že územní rozvoj v ose Medlánský – Řečkovice – Ivanovice vyplývá ze Zadání, které je tímto způsobem konzistentně naplňováno. Tento rozvoj souvisí s trasováním D43 a předmětné územní rezervy bude možné aktivovat (převést do návrhu) pouze v případě, že bude na úrovni ZÚR JMK rozhodnuto o výsledné variantě řešení D43 na území města. Při návrhu řešení pak musí být zohledněny a zapracovány i případné další dopady a souvislosti, které nyní nelze dopředu předjímat.

Ovšem je nutné uvést, že v k.ú. Medlánský téměř nedochází v Návrhu ÚPmB k vymezení nových zastavitelných (návrhových) ploch oproti platnému ÚPmB, vyjma zastavitelných ploch na východní straně prodloužené ulice V Újezdech.

Nicméně na základě rozhodnutí Rady města Brna (RMB), které přijala na schůzi RMB č. R8/127 zahájené dne 20.1.2021 s pokračováním dne 25.1.2021, uplatnil určený zastupitel, radní pro územní plánování RNDr. Filip Chvátal, PhD. u pořizovatele připravovaného Územního plánu města Brna – Odboru územního plánování a rozvoje MMB, ve smyslu § 53 odst. (1) zákona č. 183/2006 sb., o územním plánování a stavebním řádu, ve znění pozdějších předpisů, podnět, aby vyhodnocení výsledků projednání dokončil v souladu s doporučením RMB. RMB doporučila řešení u problematických oblastí rozvoje města stěžejního charakteru. u předmětné územní rezervy B-6 a B-7 následujícím způsobem:

„Vzhledem k tomu, že došlo na úrovni ZÚR JMK k rozhodnutí o umístění koridoru komunikace R-43 na území města Brna, je možné učinit rozhodnutí a aktivovat územní rezervy tj. územní rezervy převést zpět do zastavitelných ploch dle projednané a vybrané varianty Konceptu ÚPmB či dílčích úprav. Aktivaci územních rezerv převedením do zastavitelných ploch však nelze v úpravě Návrhu ÚPmB před opakovaným veřejným projednáním doporučit, ale až po první aktualizaci nového ÚPmB v rámci Zprávy o uplatňování ÚPmB, případně samostatnou změnou nového ÚPmB. V Návrhu ÚPmB by tak byly územní rezervy ponechány vyjma těch, kde je na základě výsledků projednání doporučeno jejich vypuštění.

Na základě výše uvedeného pořizovatel dává pokyn územní rezervu B-6 a B-7 z návrhu ÚPmB vypustit v souladu s podnětem určeného zastupitele.

## **Připomínka č.14**

### **Vyhodnocení připomínky:**

Vymezení územního systému ekologické stability (ÚSES) je v Návrhu ÚPmB v souladu s odborným oborovým dokumentem – plánem ÚSES, který je nezbytným podkladem pro vymezení ÚSES v ÚPD. Dle plánu ÚSES jsou v předmětné lokalitě vymezeny interakční prvky, které nahrazují lokální biokoridor ve dně údolí Medláneckého potoka nad Medládkami vymezený v platném ÚPmB. K hlavním důvodům nahrazení předmětného biokoridoru interakčními prvky patří jeho nízký biogeografický význam bez možnosti začlenění do ucelené hydrofilní větve místního ÚSES s vymezením funkčně odpovídajících biocenter.

Pro informaci uvádíme, že interakční prvek je obecně doplňkovou skladebnou částí lokálního ÚSES, která posiluje interakci ekologicky stabilnějších a méně stabilních ekosystémů, a tím ty méně stabilní pomáhá stabilizovat. Konkrétně zprostředkovává příznivé působení lokálních (místních) biocenter a biokoridorů na okolní, ekologicky méně stabilní krajinu. Skutečnost, že jde o doplňkové skladebné části místního ÚSES, znamená, že představují doplněk k vymezení biocenter a biokoridorů a není až tak podstatná jejich funkce pro ochranu přirozeného genofondu. Vymezení interakčních prvků není na rozdíl od biocenter a biokoridorů nikterak vázáno na biogeografické členění krajiny, a naopak daleko více vychází z aktuálního stavu krajiny. Návrh soustavy interakčních prvků má v zásadě doporučující charakter a nemá zákonnou podporu.

Ve vztahu k územnímu plánu jsou interakční prvky obecně "podměrečnou" kategorií, tj. takovou kategorií prvků, jejichž vymezení je pod rozlišovací možností územního plánu a povinnost jeho vymezení ani nevyplývá z právních předpisů. Nicméně o existenci interakčních prvků či o existenci jejich návrhu by měl mít zpracovatel územně plánovací dokumentace povědomí, aby svým řešením zbytečně funkční prvky nelikvidoval a u dosud neexistujících či nedostatečně funkčních neznemožnil provedení navržených opatření.

Na základě uvedeného je zřejmý důvod, pro který v dané lokalitě není v Návrhu ÚPmB vymezena a ani není vhodné vymezovat skladebnou část ÚSES – lokální biokoridor. Nicméně zpracovatel svým návrhem – vymezením příslušných ploch návrhové zeleně v předmětné lokalitě zajistil další existenci a funkčnost daných interakčních prvků.

V případě pozemku p.č. 1818 k.ú. Medládky uvádíme, že by se jeho vymezením jako samostatné plochy krajinné zeleně vytvořila podměrečná plocha, která nemá zákonné ani koncepční opodstatnění, protože předmětné krajinnotvorné prvky s ekologicko-stabilizační a také estetickou funkcí v podobě aleje jsou přirozenou součástí mimoprodukčních funkcí zemědělské plochy (viz Odůvodnění Návrhu ÚPmB). Pro informaci ještě uvádíme, že na základě požadavku a dohody s dotčeným orgánem Odborem životního prostředí Magistrátu města Brna, bude do závazné textové části doplněna regulace zajišťující větší a zřejmější ochranu výše uvedených krajinnotvorných prvků. V souvislosti s plánovanou budoucí urbanizací území není vymezení ploch krajinné zeleně žádoucí; vymezení těchto ploch má význam ve volné krajině.

## **Připomínka č.15**

### **Vyhodnocení připomínky:**

Objekty a plochy pro plnění funkce veřejné vybavenosti a sportu mohou být připuštěny i v plochách pro bydlení B nebo smíšených obytných C.

Sběrná střediska odpadů nejsou vzhledem ke svému charakteru a rozloze v územním plánu vymezena. Umístění sběrných středisek odpadů statutárního města Brna je přípustné v plochách bydlení, smíšených obytných, komerční vybavenosti, nákupních a zábavních center a zvláštěních areálů, výroby a skladování, lehké výroby, podmíněně přípustné v plochách technické infrastruktury, dopravní infrastruktury a na veřejném prostranství, pokud toto umístění nenaruší jejich funkci.

Připomínce je vyhověno jiným způsobem.



### **Připomínka č.16**

#### **Vyhodnocení připomínky:**

Skutečný způsob využití předmětného pozemku, tj. pobytová louka s ekologickou, komunikační a rekreační funkcí je realizovatelný a přípustný i v rámci plochy zemědělské, a to zejména z důvodu, že plní mimoprodukční funkce zemědělské plochy. Dané využití je také v souladu s § 18 odst. (5) stavebního zákona, jehož záměry Návrh ÚPmB z důvodu veřejného zájmu nevylučuje.

Nicméně vzhledem k tomu, že je předmětný pozemek ve vlastnictví Statutárního města Brna, jeho grafická čitelnost je v měřítku zpracování nového ÚPmB, skutečné využití nejlépe reflektuje právě plocha krajinné zeleně a pozemek nebude tvořit nesmyslnou enklávu v daném území, protože plynule navazuje na okolní plochy krajinné zeleně, jeví se důvodné změnit pozemek na plochu krajinné zeleně "K".

### **Připomínka č.17**

#### **Vyhodnocení připomínky:**

Předmětem připomínky je požadavek na zachování stávajícího prostupu územím mezi ul. Turistickou a Vycházkovou a z toho důvodu pozemky parc.č. 1033/1 a 1033/12, k.ú. Medlánky definovat jako zeleň Z, tj. neměnit na plochu zahrádek I. Připomínce nelze zcela vyhovět, neboť se jedná o pozemky v soukromém vlastnictví, kdy jeho vlastníci požadují jiné funkční využití, kterému nelze v současné době vyhovět. To však nevylučuje i v plochách zahrádek zachovat stávajícího prostupu územím, pokud bude na tomto řešení s vlastníkem pozemků nalezena shoda.

Pro informaci závěrem uvádíme fakt, že dle obecných podmínek závazné části „Návrhu ÚPmB (2020)“: „Záměry na změny v území musí zachovávat a posilovat prostupnost v území; ve stabilizovaných plochách musí být zachovány pěší trasy zajišťující průchodnost území a přístup k jednotlivým pozemkům. V plochách změn musí být navrhována řešení, která zajistí prostupnost v území, zejména návaznost na zastavěné území či zastavitelné plochy nebo pěší průchodnost do krajiny.“, a dále „Stavby a zařízení dopravní a technické infrastruktury lze umístit ve všech typech ploch s rozdílným způsobem využití. V případě ploch zástavby lze stavby a zařízení dopravní infrastruktury umístit, pokud záměr není zjevně nepřiměřený vůči návazným či dotčeným plochám. V případě volných ploch lze stavby a zařízení dopravní a technické infrastruktury umístit za podmínky minimalizace jejich plošného a prostorového střetu s příslušnou plochou a minimalizace negativního vlivu na funkčnost plochy vyplývající z hlavního využití, pokud není v podmínkách využití typů ploch stanoveno jinak.“, a také „Veřejná prostranství lze umístit ve všech typech ploch s rozdílným způsobem využití.“

Na základě uvedeného je zřejmé, že není nutná požadovaná změna funkčního využití pro zajištění prostupu, která by jako taková měla být zajištěna regulacemi území danými v textové části Návrhu ÚPmB (2020).

### **Připomínka č.18**

#### **Vyhodnocení připomínky:**

Skutečný stav (stromová kaple sloužící jako místo spočinutí a rozjímání na procházkách, k venkovním bohoslužbám, k oddávání snoubenců v přírodě nebo třeba pro pořádání koncertů a určené pro širokou veřejnost), a předpokládaný způsob využití předmětného pozemku (vzpomínkový háj s možností pohřbívání ke kořenům) neodpovídá funkčnímu využití navrženému v Návrhu ÚPmB pro plochy zahrádek "I". Vzhledem k tomu, že se část výše uvedených aktivit v daném místě realizuje již nyní, nepředpokládá se konfliktní působení na okolní plochy. Dále uvádíme, že se jedná o pozemky ve vlastnictví města Brna a jde o záměr městské části podporovaný městem. Na základě uvedeného je vhodné vymezit předmětný pozemek p.č. 1353 v k.ú. Medlánky na plochu, která nejlépe reflektuje reálný i budoucí způsob využití a to na plochu veřejné vybavenosti „V/x/h (lze považovat za plochu v krajíně bez nutnosti navázání této plochy na plochu veřejného prostranství).

### **Připomínka č.19**

#### **Vyhodnocení připomínky:**

V dané věci uplatnila připomínku MČ Brno-Medlánky, pořizovatel požadavku vyhověl takto: Pozemek parc. č. 1000/11 k. ú. Medlánky je dle platného ÚPmB sice součástí plochy vodohospodářské, dle stavu v území je také spolu s pozemkem parc. č.1012/12 zahrnut do společného oplocení u RD Rysova 2b, s přístupem z ulice Rysova. Jejich vymezení jako součást stabilizované plochy B/r2 je žádoucí.

Oproti tomu pozemek parc. č. 994/1 a s ním i pozemky parc. č. .994/2, 994/3, 984/5, 1012/11 a 1012/20 k. ú. Medlánky jsou dle platného ÚPmB součástí plochy vodohospodářské, dle stavu v území jsou přístupné pouze cestou kolem rybníka a nesouvisejí s nemovitostí určenou pro bydlení. Není proto důvod je nyní v novém ÚP zahrnovat do stabilizované plochy bydlení, využití pozemků takovému funkčnímu využití neodpovídá. V tomto rozsahu se tímto připomínce částečně vyhovuje.

### **Připomínka č.20**

#### **Vyhodnocení připomínky:**

V dané věci uplatnila připomínku MČ Brno-Medlánky, pořizovatel požadavku vyhověl takto: Na částech pozemků v majetku smB parc. č. 985/1 a 985/19 k. ú. Medlánky při ulici Rysova je v ÚP vymezena plocha ke stavebnímu využití pro bydlení, stejně tak je na části pozemků návrhová plocha městské zeleně. Pořizovatel preferuje ponechat možnost stavebního využití, tj. nevymezovat zde pouze plochu zeleně. Ta je vyjádřena na částech pozemků v rozsahu návrhové plochy Z. Byť je MČ preferované stavební využití pro domov pro seniory přípustné i v ploše bydlení, garancí takového cílového využití je právě plocha veřejné vybavenosti V. S ohledem na vlastnictví pozemků smB je také vhodné plochu pro veřejný účel jednoznačně v novém ÚP vymežit odpovídající funkcí, tj. plochou V.

### **Připomínka č.21**

#### **Vyhodnocení připomínky:**

V dané věci uplatnila připomínku MČ Brno-Medlánky, pořizovatel požadavku vyhověl takto: Požadované vymezení samostatné plochy V na částech pozemků parc. č. 985/1, 985/2 a 985/21 v jižním konci ulice Rysova, při kruhovém objezdu není s ohledem na metodiku zpracování nového ÚP vhodné: jednalo by se o podměrečnou plochu, kterou je problematické v novém ÚP samostatně vymežit za současného zachování čitelnosti hlavního výkresu - rozsah plochy a zápis kódu stavební plochy. Záměr nového objektu radnice MČ lze realizovat i v rámci plochy bydlení. Přesto pořizovatel s přihlédnutím k místním zájmům městské části dává pokyn zpracovatelé, aby požadavek MČ na plochu V prověřil.

Zpracovatel se na základě pokynu pořizovatele problematikou vymezení samostatné funkční plochy zabýval a –z pozice odborného garanta správnosti řešení– v upraveném návrhu ÚP nakonec vymežil rozsah plochy V/v2 tak, aby byla plocha vymezena přehledným způsobem. Ve výsledku je připomínce vyhověno.

### **Připomínka č.22**

#### **Vyhodnocení připomínky:**

V dané věci uplatnila připomínku MČ Brno-Medlánky, pořizovatel odůvodnil takto: Území mezi bytovými domy jabloňová 22-28 a ulicí Kuřimskou, které je využíváno jako volné prostranství - zeleň má výměru pod limit 0,2 ha pro samostatné funkční vymezení; plocha zeleně v platném ÚPmB dnes zahrnuje větší území, i to, které je již stavebně využito. Po zpřesnění využití dle skutečného stavu není samostatné vymezení plochy městské zeleně Z v návrhu nového ÚP účelné, území bude nadále užíváno jako volné prostranství v rámci stabilizované plochy bydlení.

### **Připomínka č.23**

#### **Vyhodnocení připomínky:**

V dané věci uplatnila připomínku MČ Brno-Medlánky, pořizovatel požadavek zohlednil takto: Oproti platnému ÚPmB a řešení obsaženému v Konceptu ÚP není v Návrhu ÚP zástavba RD v ulici Za Parkem a Hujíčková zahrnuta do návrhové plochy, ale je již stabilizována. Proto je žádoucí stabilizovanou plochu bydlení vymezit dle skutečného stavu v území a městské pozemky 855, 856 a jižní část pozemku 711/1 (s cestou ve stopě ulice Hujíčková) vše k. ú. Medlánky vymezit jako stabilizovanou plochu zeleně - součást zámeckého parku. Návrh ÚP totiž vymezení jižní stopy ulice Hujíčková jako plochy veřejného prostranství dle Konceptu ÚP nepřebírá.

Je žádoucí zachovat na městském pozemku parc. č. 710/1 k. ú. Medlánky návrhovou plochu městské zeleně, lze připustit oproti projednanému Konceptu ÚP (i platnému ÚPmB) redukcí jejího rozsahu do podoby dle návrhu nového ÚP. Plocha zeleně je v daném místě podstatná pro kvalitní propojení od stávajícího zámeckého parku k budoucí tramvajové smyčce do dalšího území v lokalitě Me-1. Návrhová plocha Z byla pro tento účel v Návrhu ÚP (projednávaném v červnu 2020) vymezena v dostatečném rozsahu, proto pořizovatel neshledal žádoucí požadavku MČ na její rozšíření vyhovět.

Na základě doporučení samosprávy města k vypořádání námitek a připomínek doručených k projednanému Návrhu nového ÚP (v červnu 2020) bude na pozemku parc. č. 710/1 k. ú. Medlánky v majetku města doplněna plocha veřejné vybavenosti (V) ve vazbě na ZŠ Hudcova. Tento požadavek na plochu V nakonec vyplynul z interních jednání s MČ, která tímto chce zajistit na městském pozemku plochu pro sportovního zařízení k ZŠ Hudcova. Takto je formulován i konkrétní požadavek na řešení uvedený u stanovené ÚS-8 v kap. 12 textové části ÚP a v kartě lokality Me-1. MČ je nakonec vyhověno v rozsahu tohoto požadavku.

V rozvojové lokalitě Me-1 lze další propojení pásem městské zeleně od navrhované tramvajové smyčky realizovat v rámci vymezených stavebních ploch, Návrh nového ÚP jednotlivé pásy liniové zeleně nevymezuje. Taktéž stezka pro pěší a cyklista je nad podrobnost řešení v novém ÚP. Jejich realizace spolu s pásem zeleně je podél budoucí trati Me/31 na základě obecných regulativů možná ve všech stavebních plochách, tudíž i v ploše dopravy D, či sousední ploše smíšené obytné C. V této části není požadavku MČ vyhověno.

Připomínce se částečně vyhovuje v rozsahu vyhovění shodným požadavkům MČ.

### **Připomínka č.24**

#### **Vyhodnocení připomínky:**

V dané věci uplatnila připomínku MČ Brno-Medlánky, pořizovatel požadavek zohlednil takto: V rozvojové lokalitě Me-1 lze další požadované využití pro veřejnou vybavenost (školství, centrum volného času), komerční vybavenost (sport), hřiště realizovat v rámci vymezených smíšených obytných ploch C. Pořizovatel neshledává účelné vymezením funkční plochy V či S předjímat jejich konkrétní lokalizaci. Pro území lokality Me-1 je předepsáno zpracování ÚS-8, ta prověří potřebu občanského vybavení a navrhne na území využití funkčních ploch C ve větší podrobnosti. Viz požadavky na řešení v ÚS uvedené v textové části v kap. 12 a v příslušné kartě lokality Me-1.

S odkazem na text vyhodnocení u připomínky č.23 je požadavek MČ na plochu pro sportovní zařízení pro ZŠ Hudcova řešen vymezením plochy V na městském pozemku parc. č. 710/1 k. ú. Medlánky

Samospráva města na Poradě vedení dne 10.12.2020 odsouhlasila podnět na úpravu rozsahu funkčních ploch bydlení v předmětné lokalitě ve prospěch smíšeného využití s volnou strukturou zástavby a v plochách pro smíšené využití úpravu výškových hladin zástavby dle Případové studie lokality Technologický park (KAM, 2020) pro účely úpravy Návrhu nového ÚPmB.

Na základě rozhodnutí Rady města Brna (RMB), které přijala na schůzi RMB č.R8/127 zahájené dne 20.1.2021 s pokračováním dne 25.1.2021, uplatnil určený zastupitel, radní pro územní plánování RNDr. Filip Chváta, PhD. u pořizovatele připravovaného Územního plánu města Brna – Odboru územního plánování a rozvoje MMB, ve smyslu § 53 odst. (1) zákona č.

183/2006 sb., o územním plánování a stavebním řádu, ve znění pozdějších předpisů, podnět, aby vyhodnocení výsledků projednání dokončil v souladu s doporučením RMB. RMB doporučila řešení u problematických oblastí rozvoje města stěžejního charakteru. Doporučení se týkalo i rozvojové lokality Me-1 Technologický park. Proto pořizovatel dal pokyny na úpravu návrhu ÚP v lokalitě Me-1 pro 1. opakované veřejné projednání (v červnu 2021), vše v souladu s podnětem určeného zastupitele.

K další úpravě návrhu ÚP oproti výše uvedenému došlo v lokalitě Me-1 po 1. opakovaném veřejném projednání.

Na základě připomínek MČ doručených při 1. opakovaném veřejném projednání se určený zastupitel navrženým řešením v severní části lokality Me-1 znovu zabýval a uplatnil v procesu vyhodnocování výsledků projednání dopisem č.j. MMB/0477610/2021 ze dne 13.9.2021 k lokalitě Me-1 na základě doporučení RMB R8/168 ze dne 1.9. 2021 podnět na zohlednění místních zájmů MČ Brno - Medlánky, a to na navrácení původní plochy W/v3 a rozšíření plochy B/r2 na úkor plochy C/v3. Městské části jsou dle Statutu města Brna oprávněny uplatňovat právo na místní samosprávu ve specifickém režimu prostřednictvím vyjádření k projednávaným územně plánovacím dokumentacím.

Na základě výsledků projednání byly místní zájmy městské části MČ Brno-Medlánky alespoň částečně zohledněny a Návrh pro 2. opakované veřejné projednání byl upraven.

Připomínce je vyhověno částečně, promítnutím požadavků na konkretizaci využití lokality Me-1 pro občanskou vybavenost do požadavků k řešení do vymezené ÚS-8.

### **Připomínka č.25**

#### **Vyhodnocení připomínky:**

V rámci podání je požadováno vymezení propojení mezi územím Technologického parku a průmyslovou zónou v Kuřimi.

Pro dokladování transparentnosti procesu vyhodnocení podání je uvedeno také mezitímní vyhodnocení z r. 2020:

Požadavku bylo v roce 2020 vyhověno částečně, protože: „Úkolem územního plánu je vytvářet územní podmínky pro možnost umístění záměrů, nikoliv zajistit „bezproblémovou“ realizaci všech záměrů a znát podrobné technické provedení jednotlivých úseků. Obecně územní plán stanovuje základní koncepci rozvoje území obce, ochrany jeho hodnot, jeho plošného a prostorového uspořádání, uspořádání krajiny a koncepci veřejné infrastruktury a stanovuje podmínky pro využití území. Nový Územní plán města Brna (ÚPmB) pracuje s méně podrobným měřítkem hlavního výkresu 1:10 000, než tomu je u současného (1:5000).

V rámci stanovení podmínek využití ploch v kap. 6.2. a kap. 6.3.3.10 závazné textové části je umožněno umístění cyklistické infrastruktury ve všech plochách s rozdílným způsobem využití. Z hlediska požadavku na zakreslení dalších propojení uvádíme, že v rámci cyklistické dopravy byl zvolen obecnější přístup.

Ve výkrese 2.2. Souhrnný výkres dopravy jsou vyznačeny „vybrané samostatné cyklotrasy“, kterými jsou zpřesněny záměry ze Zásad územního rozvoje Jihomoravského kraje. Ve výkresu odůvodnění O.6 Cyklistická doprava – schéma jsou k výše uvedenému jevu navíc vyznačeny „vybrané pouliční cyklotrasy“, které naznačují možná vybraná propojení území města, která však již nejsou závazná a je možné je operativně upravovat nebo dále doplňovat.

Obecně ve výkresu odůvodnění O.6 nejsou trasy vymezeny závazně a umístění jakýchkoliv cyklistických tras nebo stezek je možná v souvislosti s obecnými podmínkami uvedenými v kapitolách 6.1 až 6.5 Výroku ve všech plochách.“

Konečné vyhodnocení podání se vztahuje k výslednému řešení Návrhu nového ÚPmB:

Návrh Územního plánu města Brna pro opakované veřejné projednání (06/2021) byl upraven a požadované propojení cyklostezkou Technologický park - Kuřim bylo doplněno o tuto trasu do výkresu 2.2. a Odůvodnění.

Tímto je požadavek zohledněn.

## **Připomínka č.26**

### **Vyhodnocení připomínky:**

*V dané věci uplatnila připomínku MČ Brno-Medlánky, pořizovatel požadavku vyhověl takto: Stávající zástavba RD ve východním konci ulice Turistická byla zahrnuta do stabilizované plochy městské zeleně Z - zámecký park- již v Konceptu nového ÚP. Existence stávající zástavby zahrnuté do jiné funkční plochy nestavební je ošetřena obecným regulativem a neznamená její vymístění a dotvoření celého území jako park.*

*Zástavba RD dotváří charakter území u křižovatky ulic Turistická a Hudcova a zasahuje území o rozloze cca 0,24 ha. Proto je možné pro zástavbu vymezit samostatnou stavební funkční plochu v souladu s požadavkem § 3 odst 1 vyhl. 501/2006 Sb., v platném znění.*

*Obdobně lze postupovat v případě zástavby komerčními objekty a v ulici Hudcova 2,2a, které zahrnují území o rozloze cca 0,31 ha.*

*Zpracovatel se na základě pokynu pořizovatele problematikou vymezení odpovídající stavební plochy pro zástavbu RD na ul. Turistická a zástavbu vybavenosti na ul. Hudcova znovu zabýval a –z pozice odborného garanta správnosti řešení– vymezil jednu stabilizovanou plochu smíšenou obytnou.*

*Ve výsledku je připomínce vyhověno.*

3201

**Adresát: Magistrát města Brna, Odbor územního plánování a rozvoje, Kounicova 67, 601 676 Brno**

Podatel: .....  
Jméno a příjmení: ..... datum narození: .....  
Trvale bytem: .....

Jsem – nejsem\* vlastníkem nemovitosti v ploše dotčené navrhovanou změnou (uvést parcelní číslo pozemku nebo číslo popisné stavby nebo identifikaci bytové či nebytové jednotky)

..... v katastrálním území: .....

(\* nehodící se škrtněte)

**NÁMITKA – PŘIPOMÍNKA\*** proti Návrhu Územního plánu města Brna, jeho grafické i textové části

Vznáším námitky – připomínky označené níže křížkem:

MAGISTRÁT MĚSTA BRNO  
Odbor územního plánování a rozvoje  
Došlo dne: 22-06-2020  
Č.j. MMB: 0267142  
Příl: .....

Požadujeme zásadně redukovat navrhovaný rozsah záboru zemědělského půdního fondu a navrhované navýšení zastavěnosti v k. ú. Medláanky. 1

Požadujeme vypuštění plánovaných komunikací:  
 mezi Komínem (resp. Bystrčí) a Medláankami se zaústěním do ulice Turistické (navržené jako veřejné prostranství se zábořem ploch polí a zahrádek v lokalitě u křížku pro budoucí silnici),  
 mezi Medláankami a Ivanovicemi od ulice V Újezdech pod kasárnami v Řečkovících (R/1),  
 mezi Technologickým parkem (ul. Purkyňovou) a ulicí Hudcovou, ústící naproti ZŠ (Me/1). 2-6

Statutární město Brno  
Doručeno: 22.06.2020  
MMB/0267142/2020  
listy: 1 přílohy:  
druh: list/sv:



Požadujeme vypuštění plánovaných územních rezerv pro komunikace:  
 mezi ulicí Turistickou (od křížku) a ulicí Purkyňovou mezi Medláneckými kopci,  
 mezi ulicí Turistickou a ulicí V Újezdech.

Nesouhlasíme s novým dopravním propojením mezi ulicemi V Újezdech a K Babě v rozvojové ploše Me-3. 7

Požadujeme změnit plánovanou výstavbu na polích mezi Medláankami, Řečkovícemi a Ivanovicemi výhradně na méně intenzivní nízkopodlažní výstavbu do úrovně podlažnosti 2, ideálně výstavbu rodinných domů a jejich funkční komunikační napojení do území té městské části, kde je tato výstavba plánována. Požadujeme zásadní snížení intenzity využití území celých rozvojových ploch R-3 a Me-4 (méně obyvatel, méně pracovníků) a to také výrazným rozšířením ploch zeleně Z, kterých by mělo být násobně více, než je v lokalitě plánováno. 8

Požadujeme v rozvojové ploše Me-4 pod ulicí V Újezdech plochu V/a2 ponechat v navrhovaném umístění podél stávající komunikace, avšak její celkový rozsah zmenšit na rozsah dle stávajícího ÚP tak, aby tato plocha začínala až za křižovatkou s ulicí Nadační; ve zbývající ploše vymezit plochu zeleně Z. 9

Požadujeme novou výstavbu v rozvojové ploše Me-4 podmínit prověřením v rámci územní studie s ohledem na přilehlou rekreačně sportovní oblast a zachování plnohodnotného prostupu do této oblasti. 10

Požadujeme zásadní snížení intenzity využití území Geofyziky a Medlánecké cihelny v rozvojové ploše R-8 (méně obyvatel, méně pracovníků), aby byl rozvoj těchto lokalit únosný pro stávající infrastrukturu Medlánek. 11

Požadujeme mezi veřejně prospěšné stavby zahrnout také komunikační propojení mezi ulicemi Renčova a Terezy Novákové pro odlehčení dopravy z Duhových Polí. 12

Požadujeme vypuštění územní rezervy pro bydlení v zahradách a polích v lokalitě B-6 při ulici Turistické a Vycházkové a vypuštění územní rezervy pro bydlení pod ulicí V Újezdech B-7. 13

Požadujeme zachovat stávající stabilizovanou plochu vysazeného a vzrostlého biokoridoru kolem Medláneckého potoka jako plochu Územního systému ekologické stability (ÚSES) – biokoridor - a dle reálného stavu masivních výsadeb kolem polní cesty na pozemku p. č. 1818 v k. ú. Medláanky vymezit plochu krajinné zeleně K. 14

Požadujeme v rámci katastru Medlánek vyčlenit funkční plochy na městských pozemcích pro domov pro seniory, sběrné středisko separovaného odpadu, školství a sport. 15

- 1 6**  Požadujeme změnit pobytovou louku kolem tzv. Žebětínské cesty v prodloužení ulice Žebětínek (p. č. 1811 v k. ú. Medlánky) ze zemědělské plochy A na plochu krajinné zeleně K. **1 6**
- 1 7**  Požadujeme zachovat stávající prostup územím mezi ulicemi Turistickou a Vycházkovou a pozemky p. č. 1033/1 a 1033/12 v k. ú. Medlánky definovat dle reálného stavu jako zeleň Z, tzn. neměnit na zahrady I. **1 7**
- 1 8**  Požadujeme plochu vedle stromové kaple na pozemku p. č. 1353 v k. ú. Medlánky vymežit pro vzpomínkový háj s možností pohřbívání ke kořenům jako plochu V/x/h. **1 8**
- 1 9**  Požadujeme změnit pozemky dostupné jen cestou kolem medláneckého rybníka (p. č. 994/1, 1000/11 a další související pozemky v k. ú. Medlánky, které byly dříve plochami H) z ploch bydlení B na plochy zeleně Z nebo K nebo plochy vodní a vodohospodářské H, jak je tomu dosud. **1 9**
- 2 0**  Požadujeme plochu části městských pozemků při ul. Rysova p. č. 985/1 a 985/19 v k. ú. Medlánky, kde se nachází zahrada MŠ a veřejná zeleň, ponechat jako plochy zeleně Z; v případě trvání požadavku na doplnění zástavby změnit na plochu veřejné vybavenosti V pro možnost vybudování domova pro seniory. **2 0**
- 2 1**  Požadujeme změnit pozemky plánované historicky jako rezerva pro novou radnici u kruhového objezdu (p. č. 985/21 a přiléhající části pozemků p. č. 985/1 a 985/2 v k. ú. Medlánky) z plochy bydlení B/r2 na plochu veřejné vybavenosti V/r2). **2 1**
- 2 2**  Požadujeme plochu mezi městským bytovým domem Jabloňová 22-28 a ulicí Kuřimskou ponechat plochy dle stávajícího ÚP jako zeleň Z, tzn. neměnit na bydlení B. **2 2**
- 2 3**  V lokalitě Technoparku v rozvojové ploše Me-1 požadujeme zredukovat navrhované plochy bydlení za parkem ve prospěch ploch zeleně, a to alespoň v rozsahu, jak s nimi počítal stávající územní plán, požadujeme v souladu se stávajícím ÚP zachovat pruh zeleně pro rozšíření Zámeckého parku směrem k budoucí zastávce tramvaje a dále jej prodloužit podél budoucí tramvajové trati Me/31 celou lokalitou Technoparku a v jejím sousedství vést plochu pro vybudování stezky pro pěší a cyklisty pro zajištění prostupnosti území z Medlánek do Králova Pole. **2 3**
- 2 4**  V lokalitě Technoparku v rozvojové ploše Me-1 dále požadujeme navýšení ploch zeleně alespoň na úroveň stávajícího ÚP, dále požadujeme v části této lokality blíže k Medláncům pamatovat i na veřejnou vybavenost v podobě školství, hřišť a sportovišť, aby noví obyvatelé i zaměstnanci nezhoršili již tak nedostatečnou kapacitu stávající veřejné vybavenosti v Medláncích (MŠ, ZŠ, centrum volného času, dětská hřiště, sportoviště). Požadujeme v dostupné vzdálenosti od ZŠ plochu pro sport S pro vybudování tělocvičny či malé sportovní haly, kterou by mohly využívat na tělocvik i děti základní školy, jejíž tělocvična je za hranou kapacity a brání případnému navýšení počtu žáků. **2 4**
- 2 5**  Požadujeme zahrnout cyklostezku spojující Technopark a Průmyslovou zónu v Kuřimi kolem kasáren v Řečkovících, Ivanovicích a Česku. **2 5**
- 2 6**  Požadujeme respektovat reálný stav využití území a v lokalitě Zámeckého parku vymežit plochy zastavěné rodinnými domy jako plochy bydlení B/r1 a plochu pod zámkem jako plochu smíšenou obytnou C a v lokalitě Medláneckého kopce a jeho úpatí vymežit plochy zahrad I. **2 6**

Dále doplňuji:

Co se týká odůvodnění mé připomínky/námítky, plně odkazuji na stanovisko MČ Brno-Medlánky k Návrhu Územního plánu města Brna.

V Brně dne 21. 6. 2020

Podpis .....

## **MMB/0267142/2020**

### **Připomínka č.1**

#### **Vyhodnocení připomínky:**

*Předmětné území Medlánek má být dle dohody o vypořádání stanoviska Ministerstva životního prostředí (MŽP ČR) ke Konceptu ÚPmB ze dne 22.6.2017 z hlediska záboru ZPF řešeno dle varianty II. Konceptu ÚPmB s požadavkem na převedení rozvojové lokality Me-7 v rozsahu var. I Konceptu ÚPmB do územní rezervy pro bydlení (v Návrhu ÚPmB územní rezerva B-6) a dle podnětu samosprávy rozvojovou lokalitu Me-8 východně od komunikačního propojení řešit v rozsahu dle var. III (v Návrhu ÚPmB rozvojová lokalita Me-4) a západně od komunikačního propojení zařadit do územní rezervy pro bydlení v rozsahu dle var. II. (v Návrhu ÚPmB část územní rezervy B-7). V bezprostředním okolí měla být navazující rozvojová lokalita v MČ Brno-Řečkovice a Mokrá hora R-3 řešena obdobným způsobem - východně od komunikačního propojení rozvoj území dle var. III Konceptu ÚPmB (v Návrhu ÚPmB rozvojová lokalita R-3), západně od komunikace územní rezerva pro bydlení v rozsahu dle var. II. (v Návrhu ÚPmB část územní rezervy B-7). Tato dohodnutá řešení jsou součástí Pokynů pro vypracování Návrhu ÚPmB, které schválilo Zastupitelstvo města Brna usnesením č. ZM7/3871 na zasedání konaném dne 19. 6. 2018 (dále jen "Pokyny"). Návrhem ÚPmB jsou tak v daném území zcela naplněny Pokyny pro vypracování Návrhu ÚPmB a dotčený orgán MŽP ČR v této fázi pořizované dokumentace plně souhlasí s předloženým řešením Návrhu ÚPmB z hlediska záboru ZPF v k.ú. Medlánský, a proto není důvodné předmětné řešení měnit.*

*Uvádíme také, že územní rozvoj v ose Medlánský – Řečkovice – Ivanovice vyplývá ze Zadání, které je tímto způsobem konzistentně naplňováno. Tento rozvoj souvisí s trasováním D43 a předmětné územní rezervy bude možné aktivovat (převést do návrhu) pouze v případě, že bude na úrovni ZÚR JMK rozhodnuto o výsledné variantě řešení D43 na území města. Při návrhu řešení pak musí být zohledněny a zapracovány i případné další dopady a souvislosti, které nyní nelze dopředu předjímat.*

*Ovšem je nutné uvést, že v k.ú. Medlánský téměř nedochází v Návrhu ÚPmB k vymezení nových zastavitelných (návrhových) ploch oproti platnému ÚPmB, vyjma zastavitelných ploch na východní straně prodloužené ulice V Újezdech.*

*Nicméně na základě rozhodnutí Rady města Brna (RMB), které přijala na schůzi RMB č. R8/127 zahájené dne 20.1.2021 s pokračováním dne 25.1.2021, uplatnil určený zastupitel, radní pro územní plánování RNDr. Filip Chvátal, PhD. u pořizovatele připravovaného Územního plánu města Brna – Odboru územního plánování a rozvoje MMB, ve smyslu § 53 odst. (1) zákona č. 183/2006 sb., o územním plánování a stavebním řádu, ve znění pozdějších předpisů, podnět, aby vyhodnocení výsledků projednání dokončil v souladu s doporučením RMB. RMB doporučila řešení u problematických oblastí rozvoje města stěžejního charakteru. u předmětné územní rezervy B-6 a B-7 následujícím způsobem:*

*„Vzhledem k tomu, že došlo na úrovni ZÚR JMK k rozhodnutí o umístění koridoru komunikace R-43 na území města Brna, je možné učinit rozhodnutí a aktivovat územní rezervy tj. územní rezervy převést zpět do zastavitelných ploch dle projednané a vybrané varianty Konceptu ÚPmB či dílčích úprav. Aktivaci územních rezerv převedením do zastavitelných ploch však nelze v úpravě Návrhu ÚPmB před opakovaným veřejným projednáním doporučit, ale až po první aktualizaci nového ÚPmB v rámci Zprávy o uplatňování ÚPmB, případně samostatnou změnou nového ÚPmB. V Návrhu ÚPmB by tak byly územní rezervy ponechány vyjma těch, kde je na základě výsledků projednání doporučeno jejich vypuštění (např. právě předmětná B-6 a B-7)“.*

*Na základě výše uvedeného pořizovatel dává pokyn územní rezervu B-6 a B-7 z návrhu ÚPmB vypustit v souladu s podnětem určeného zastupitele.*



## **Připomínka č.2**

### **Vyhodnocení připomínky:**

Tangenciální propojení městských částí Brno-Komín a Brno - Bystrc s MČ Brno-Medlánky je dlouhodobě sledované už v platném ÚPmB, pro které je zde vymezena plocha komunikací a prostranství místního významu s navazující plochou krajinné zeleně pro možnost umístění stromořadí či jiného krajinného prvku v rekreačně využívaném území. V Návrhu nového ÚPmB se rovněž v kontinuitě se stávajícím ÚPmB vymezuje plocha veřejného prostranství, která kopíruje stávající zpevněnou cestu vedoucí přes předmětné území (agreguje částečně i návrhovou plochu krajinné zeleně KV ze stávajícího ÚPmB, což je dáno měřítkem nového ÚPmB) a která vytváří podmínky pro žádoucí prostupnost územím. Z hlediska koncepce uspořádání dopravy slouží tato plocha pro vedení samostatné cyklotrasy. Zajišťuje dopravní obsluhu pro rozvojovou část brněnské ZOO ze strany Brna-Bystrce a stabilizovaného areálu Pily ČR, dále pak stabilizovaného areálu Policie ČR a medláneckého letiště ze strany Brna-Medlánek. Převážná část území je však určena pro nestavební využití, které negeneruje dopravní zatížení. Koridor již v současné době plní funkci obsluhy navazujících pozemků a jeho vymezení je nezbytné. Jeho šířka neznamená „výstavbu“ komunikace v celé šíři, ale umožňuje „kultivaci“ nevyhovujícího stavu a doplnění např. oboustranného stromořadí a zvýšení kvality prostupnosti pro pěší a cyklisty. To, jakým způsobem bude upraven provoz na tomto propojení nebo případně rozdělení na provozně nezávislé úseky není předmětem řešení územního plánu, ale úpravy organizace dopravy, která stanoví podmínky provozu, případně zamezí průjezdu nebo omezí některé nežádoucí pohyby.

Na základě rozhodnutí Rady města Brna (RMB) konané na schůzi RMB č.R8/127 zahájené dne 20.1.2021 s pokračováním dne 25.1.2021, uplatnil určený zastupitel, radní pro územní plánování RNDr. Filip Chvátal, PhD. u pořizovatele připravovaného Územního plánu města Brna – Odboru územního plánování a rozvoje MMB, ve smyslu § 53 odst. (1) zákona č. 183/2006 sb., o územním plánování a stavebním řádu, ve znění pozdějších předpisů, podnět, aby vyhodnocení výsledků projednání dokončil v souladu s doporučením RMB. Co se týče problematické oblasti rozvoje města RMB doporučila komunikační propojení Komín - Medlánky řešit jako návrhovou plochu veřejného prostranství O s tím, že část tohoto koridoru v prostoru od odbočky k rozvojové ploše ZOO k areálu Policie ČR bude stabilizován v rozsahu platného ÚPmB (bez integrace plochy zeleně).

## **Připomínka č.3**

### **Vyhodnocení připomínky:**

V rámci podání je vysloven požadavek na vypuštění komunikačního propojení mezi Medláncami a Ivanovicemi, od ulice V Újezdech, označeným ve výkrese 2.2 jako R/1.

Vyhodnocení z r. 2020:

„Záměr R/1 má přímou souvislost s rozvojem MČ Brno-Řečkovice a MČ Brno-Ivanovice a tento záměr nelze vypustit, ale jeho podoba dozná změn.

V upraveném návrhu budou doplněny plochy rozvoje na k.ú. Ivanovice a záměr R/1 nebude propojován na k.ú. Medlánky a bude veden v koridoru ulice Terezy Novákové (záměr R/31).“

Pro dokladování transparentnosti procesu vyhodnocení podání a pro úplnost uvádíme, že v předmětném území došlo ke změně. Ve výsledném řešení Návrhu nového ÚPmB byla poloha záměru R/1 upravena a záměr je připojen na ulici Žilkovu v MČ Brno-Řečkovice a Mokrý Hora. S územím MČ Brno-Medlánky není propojen.

Tato změna však nemá vliv na podstatu vyhodnocení požadavku podatele.

## **Připomínka č.4**

### **Vyhodnocení připomínky:**

V rámci podání je požadováno vypuštění plánované komunikace mezi Technologickým parkem (ul. Purkyňovou a ulicí Hudcovou, ústící naproti ZŠ (záměr Me/1).

Pro dokladování transparentnosti procesu vyhodnocení podání je uvedeno také mezitímní vyhodnocení z r. 2020:

Požadavku nebylo v roce 2020 vyhověno, protože: „ÚPmB vymezuje doplnění komunikaci sběrného významu Me/1 z ul. Purkyňova do ul. Hudcova, která je nezbytná pro rozvoj lokality Technologický park Me-1. Společně s další komunikační sítí v navazujícím území doplňuje dopravní skelet pro odvedení dopravy z této části území.“

Konečné vyhodnocení podání se vztahuje k výslednému řešení Návrhu nového ÚPmB: Návrh Územního plánu města Brna pro opakované veřejné projednání (06/2021) byl upraven. Záměr Me/1 byl přetrasován do souběžné polohy s ulicí Hradeckou. Do ulice Hudcovy naproti ZŠ tedy není připojen.

Tímto je požadavek zohledněn.

## **Připomínka č.5**

### **Vyhodnocení připomínky:**

Návrh ÚPmB vymezuje O-6 jako územní rezervu k prověření možnosti napojení lokality bydlení vymezené v územní rezervě B-6 na komunikační síť ve směru Medláanky (Technologický park)– Hudcova – Řečkovice – Ivanovice tak, aby byl přiměřeně doplněn chybějící dopravní skelet, přičemž je možné aktivovat územní rezervu pouze v případě, že bude na úrovni ZÚR JMK rozhodnuto o trasování D43 na území města Brna.

Nicméně na základě rozhodnutí Rady města Brna (RMB), které přijala na schůzi RMB č.R8/127 zahájené dne 20.1.2021 s pokračováním dne 25.1.2021, uplatnil určený zastupitel, radní pro územní plánování RNDr. Filip Chvátal, PhD. u pořizovatele připravovaného Územního plánu města Brna – Odboru územního plánování a rozvoje MMB, ve smyslu § 53 odst. (1) zákona č. 183/2006 sb., o územním plánování a stavebním řádu, ve znění pozdějších předpisů, podnět, aby vyhodnocení výsledků projednání dokončil v souladu s doporučením RMB. RMB doporučila řešení u problematických oblastí rozvoje města stěžejního charakteru. u předmětné územní rezervy O-6 následujícím způsobem:

„Vzhledem k tomu, že došlo na úrovni ZÚR JMK k rozhodnutí o umístění koridoru komunikace R-43 na území města Brna, je možné učinit rozhodnutí a aktivovat územní rezervy tj. územní rezervy převést zpět do zastavitelných ploch dle projednané a vybrané varianty Konceptu ÚPmB či dílčích úprav. Aktivaci územních rezerv převedením do zastavitelných ploch však nelze v úpravě Návrhu ÚPmB před opakovaným veřejným projednáním doporučit, ale až po první aktualizaci nového ÚPmB v rámci Zprávy o uplatňování ÚPmB, případně samostatnou změnou nového ÚPmB. V Návrhu ÚPmB by tak byly územní rezervy ponechány vyjma těch, kde je na základě výsledků projednání doporučeno jejich vypuštění.

Vzhledem k nesouhlasu s původním vedením územní rezervy O-5 a výše uvedenému doporučení RMB na vypuštění koridoru územní rezervy O-6 a O-5 centrem Medlánek byla následně naznačena možnost změny jejího trasování. Jejich úpravu však nebylo možné z časových důvodů prověřit v potřebné podrobnosti a s podrobnějším vyhodnocením dopadů a vlivů na území.

Aby bylo možné podrobněji prověřit toto území jednak z hlediska koncepce dopravy (Odboru dopravy MMB) a z hlediska územních dopadů (Odboru územního plánování a rozvoje MMB), bylo z pozice pořizovatele rozhodnuto o potřebě jejího dalšího vymezení.

Z tohoto důvodu bude územní rezerva O-6 v Návrhu ponechána beze změny a územní rezerva O-5 bude upravena do koridoru v návaznosti od územní rezervy O-6 po propojení se záměrem R/1.

Závěrem uvádíme, že vzhledem k tomu, že se jedná pouze o územní rezervy, tak aktuálně nedochází k žádné změně ÚPmB v souvislosti s těmito dopravními koridory. Po zpracování podrobnějších prověřovacích studií budou vyhodnoceny dopady do území a až následně na základě doporučení bude rozhodnuto o těchto územních rezervách a případném konkrétním vedení tohoto komunikačního propojení.

## **Připomínka č.6**

### **Vyhodnocení připomínky:**

Návrh ÚPmB vymezuje O-5 centrem Medlánek jako územní rezervu k prověření možnosti napojení lokality bydlení vymezené v územní rezervě B-6 na komunikační síť ve směru Medlánky (Technologický park)– Hudcova – Řečkovice – Ivanovice tak, aby byl přiměřeně doplněn chybějící dopravní skelet.

Dále viz odůvodnění náky č.5

## **Připomínka č.7**

### **Vyhodnocení připomínky:**

V rámci podání je požadováno zrušení dopravního propojení mezi ulicemi V Újezdech a K Babě v rozvojové ploše Me-3.

Původní vyhodnocení z r. 2020:

„Komunikace v ulici V Újezdech je vymezena plochou dopravní infrastruktury D, komunikace v ulici K Babě je vyznačeno plochou veřejného prostranství. Rozvojová lokalita Me-3 není s ulicí V Újezdech přímo propojena. Přímé propojení je možné v rámci obecných podmínek využití území, ovšem vzhledem k realizované zástavbě je obtížně realizovatelné a nevhodné. V rámci prostupnosti území je vhodné do karty lokality doplnit podmínku propojení pouze pro pěší a cyklisty.“

Pro dokladování transparentnosti procesu vyhodnocení podání a pro úplnost uvádíme, že v předmětném území došlo ke změně. Ve výsledném řešení Návrhu nového ÚPmB byla poloha záměru R/1 upravena a na k.ú. Medlánky již není vymezen. Komunikace v ulici V Újezdech již není vymezena plochou dopravní infrastruktury D, ale plochou veřejných prostranství. V kartě rozvojové lokality Me-3 je doplněna podmínka zajištění prostupu územím pro pěší a cyklisty.

Tato změna však nemá vliv na podstatu původního vyhodnocení podání.

## **Připomínka č.8**

### **Vyhodnocení připomínky:**

Podatel požaduje změnit plánovanou výstavbu na polích mezi Medláňkami, Řečkovicemi a Ivanovicemi (rozvojové lokality R-3 a Me-4) výhradně na méně intenzivní nízkopodlažní zástavbu, případně požaduje významné rozšíření ploch zeleně.

Rozvojová lokalita Me-4 bude na základě doporučení samosprávy města k vypořádání námitek a připomínek doručených k projednanému Návrhu nového ÚP upravena následovně: Návrhové stavební plochy bydlení (B) a smíšená obytná (C) budou vymezeny jako plocha zemědělská (A). Zůstane tak zachováno stávající funkční využití dle platného ÚPmB – pro zemědělský půdní fond. Původně vymezená plocha městské zeleně pro nový park nebude vymezena. Rozvojová lokalita Me-4 bude zredukována a zůstane pouze jižní část s návrhovými plochami pro veřejnou vybavenost (V).

Rozvojová lokalita R-3 měla původně zůstat bez úprav. Věcný obsah připomínky k rozvojové lokalitě R-3 byl však uplatněn opakovaně při 1. opakovaném veřejném projednání. Podnět na změnu regulativu u předmětné plochy B/k3 na B/r2 podala mimo jiné MČ Brno-Řečkovice a Mokrý Hora. Určený zastupitel RNDr. Filip Chvátal, PhD. dle § 53 odst. (1) stavebního zákona uplatnil v procesu vyhodnocování výsledků projednání dopisem č.j. MMB/0477610/2021 ze dne 13.9.2021 na základě doporučení RMB R8/168 konané dne 1.9.2021 podnět na zohlednění místních zájmů MČ Brno-Řečkovice a Mokrý Hora a to u plochy bydlení v lokalitě Díly (mezi areálem kasáren a zástavbou v ul. Žilkova) snížit výšku zástavby na 2; tj. na místo uvedené B/k3 změnit regulativ na B/r2. Městské části jsou dle Statutu města Brna oprávněny uplatňovat právo na místní samosprávu ve specifickém režimu prostřednictvím vyjádření k projednávaným územně plánovacím dokumentacím.

Na základě výsledků projednání byly místní zájmy městské části Brno-Řečkovice zohledněny a Návrh pro druhé veřejné opakované projednání bude upraven (u předmětné plochy dojde ke změně regulativu z B/k3 na B/r2 a k vymezení plochy smíšené obytné C/k3 podél budoucí městské třídy). Touto úpravou je částečně reagováno také na požadavek podatele.

*V rámci předmětné lokality je v aktuálním návrhu ÚPmB samostatně vymezena jedna plocha městské zeleně a o dalších se neuvažuje. Platí však to, že u ploch bydlení i ploch smíšených obytných je dle regulativu povinnost dodržet minimální plochu zeleně v rozsahu 30 % pro disponibilní pozemky stavebního záměru. Zeleň tedy musí být, jak požaduje podatel, výraznou součástí ploch C.*

### **Připomínka č.9**

#### **Vyhodnocení připomínky:**

*Plochy pro veřejnou vybavenost v rozvojové lokalitě Me-4 jsou určeny pro výstavbu MŠ. V dotčeném území se vyskytují převážně plochy bydlení. Rozvojová lokalita proto řeší doplnění ploch veřejné vybavenosti na severním okraji MČ Medláanky, které navážou na přírodně rekreační území kolem Medláneckého rybníka. MČ Medláanky dlouhodobě postrádá novou mateřskou školu, část plochy pro veřejnou vybavenost je proto vhodné využít právě tímto účelem. Z toho důvodu je vhodné ponechat pro ni vymezené plochy.*

### **Připomínka č.10**

#### **Vyhodnocení připomínky:**

*Požadujete pro rozvojovou lokalitu Me-4 podmínku prověření územní studii. Jako důvod uvádíte především prostup do sousedících rekreačních a sportovních oblastí.*

*Podmínka tohoto prostupu je uvedena v kartě lokalit, nemůže být tedy opomenuta. Územní studie se předepisuje zpravidla ve větších rozvojových plochách pro řešení vybraných problémů, případně pro variantní řešení. Na své náklady může územní studii zpracovat také ten, který změnu v území inicioval a realizuje ji. Plocha této lokality je však pro zadání samostatné územní studie příliš malá a okruh problémů příliš omezený na to, aby se nová výstavba ÚS podmiňovala.*

*Rozvojová lokalita Me-4 byla téměř celá zrušena.*

### **Připomínka č.11**

#### **Vyhodnocení připomínky:**

*Pro lokalitu R-8 požadujete zásadní snížení intenzity využití území. Uprostřed stabilizovaných ploch pro bydlení se nachází zahrádkářská kolonie, nevyužívané objekty a výšková stavba bývalé Geofyziky. Návrh nového ÚP počítá s využitím zahrádek pro plochu veřejné městské zeleně, která může plnit i funkci veřejného prostranství. Zbytek ploch je určený pro bydlení nebo jako plocha smíšená obytná s volnou zástavbou s výškovou úrovní v/3 (6-16 m). Toto je nejnižší možná výšková úroveň vhodná pro městskou zástavbu, obytná sídliště a areály. Nižší zástavba s nižší intenzitou osídlení 1 nebo 2 je vhodná pro rezidenční nízkopodlažní zástavbu, tedy samostatné nebo řadové rodinné domy. Nově navrhovaná zástavba bude navazovat svým charakterem spíše na zástavbu mezi ulicemi Podpěrova a Jabloňová také s výškovou úrovní v/3. Větší výšková úroveň v/5 je navržena pouze pro stávající výškovou budovu Geofyziky. Snižování výškové úrovně zástavby pod úroveň 3 a s tím snižování intenzity využití území není možné. Výšková úroveň 3 je pro volnou bytovou zástavbu nejnižší možná, nižší zástavba rodinnými domy (rezidenční zástavba) v lokalitě není vhodná.*

### **Připomínka č.12**

#### **Vyhodnocení připomínky:**

*V rámci připomínky je požadavek na vymezení propojení ulice Renčovy a Terezy Novákové formou veřejně prospěšných staveb.*

*Ve výkresu 2.2 Souhrnný výkres dopravy a 3.0 Veřejně prospěšných staveb jsou vymezeny plochou dopravní infrastruktury D prvky systému komunikací, tvořící základní komunikační systém města Brna (komunikace sběrné, nadsběrné, rychlostní a dálnice).*

*Komunikace, které jsou vymezeny plochou veřejných prostranství jsou součástí místní sítě a zajišťují doplňkové propojení v rámci městské části. Tímto způsobem je vyznačeno i propojení Renčova – Terezy Novákové.*

Z hlediska nastavených principů vyznačení prvků (viz výše) nelze požadavku na doplnění vymezení propojení Renčova – Terezy Novákové ve výkresu 2.2 a 3.0 vyhovět, protože se jedná především o síť obslužných komunikací vymezených plochou veřejných prostranství.

### **Připomínka č.13**

#### **Vyhodnocení připomínky:**

Předmětem připomínky je požadavek na vypuštění územních rezerv pro bydlení B-6 a B-7. Předmětné území Medlánky má být dle dohody o vypořádání stanoviska Ministerstva životního prostředí (MŽP ČR) ke Konceptu ÚPmB ze dne 22.6.2017 z hlediska záboru ZPF řešeno dle varianty II. Konceptu ÚPmB s požadavkem na převedení rozvojové lokality Me-7 v rozsahu var. I Konceptu ÚPmB do územní rezervy pro bydlení (v Návrhu ÚPmB územní rezerva B-6) a dle podnětu samosprávy rozvojovou lokalitu Me-8 východně od komunikačního propojení řešit v rozsahu dle var. III (v Návrhu ÚPmB rozvojová lokalita Me-4) a západně od komunikačního propojení zařadit do územní rezervy pro bydlení v rozsahu dle var. II. (v Návrhu ÚPmB část územní rezervy B-7). V bezprostředním okolí měla být navazující rozvojová lokalita v MČ Brno-Řečkovice a Mokrá hora R-3 řešena obdobným způsobem - východně od komunikačního propojení rozvoj území dle var. III Konceptu ÚPmB (v Návrhu ÚPmB rozvojová lokalita R-3), západně od komunikace územní rezerva pro bydlení v rozsahu dle var. II. (v Návrhu ÚPmB část územní rezervy B-7). Tato dohodnutá řešení jsou součástí Pokynů pro vypracování Návrhu ÚPmB, které schválilo Zastupitelstvo města Brna usnesením č. ZM7/3871 na zasedání konaném dne 19. 6. 2018 (dále jen "Pokyny"). Návrhem ÚPmB jsou tak v daném území zcela naplněny Pokyny pro vypracování Návrhu ÚPmB a dotčený orgán MŽP ČR v této fázi pořizované dokumentace plně souhlasí s předloženým řešením Návrhu ÚPmB z hlediska záboru ZPF v k.ú. Medlánky, a proto není důvodné předmětné řešení měnit.

Uvádíme také, že územní rozvoj v ose Medlánky – Řečkovice – Ivanovice vyplývá ze Zadání, které je tímto způsobem konzistentně naplňováno. Tento rozvoj souvisí s trasováním D43 a předmětné územní rezervy bude možné aktivovat (převést do návrhu) pouze v případě, že bude na úrovni ZÚR JMK rozhodnuto o výsledné variantě řešení D43 na území města. Při návrhu řešení pak musí být zohledněny a zapracovány i případné další dopady a souvislosti, které nyní nelze dopředu předjímat.

Ovšem je nutné uvést, že v k.ú. Medlánky téměř nedochází v Návrhu ÚPmB k vymezení nových zastavitelných (návrhových) ploch oproti platnému ÚPmB, vyjma zastavitelných ploch na východní straně prodloužené ulice V Újezdech.

Nicméně na základě rozhodnutí Rady města Brna (RMB), které přijala na schůzi RMB č.R8/127 zahájené dne 20.1.2021 s pokračováním dne 25.1.2021, uplatnil určený zastupitel, radní pro územní plánování RNDr. Filip Chvátal, PhD. u pořizovatele připravovaného Územního plánu města Brna – Odboru územního plánování a rozvoje MMB, ve smyslu § 53 odst. (1) zákona č. 183/2006 sb., o územním plánování a stavebním řádu, ve znění pozdějších předpisů, podnět, aby vyhodnocení výsledků projednání dokončil v souladu s doporučením RMB. RMB doporučila řešení u problematických oblastí rozvoje města stěžejního charakteru. u předmětné územní rezervy B-6 a B-7 následujícím způsobem:

„Vzhledem k tomu, že došlo na úrovni ZÚR JMK k rozhodnutí o umístění koridoru komunikace R-43 na území města Brna, je možné učinit rozhodnutí a aktivovat územní rezervy tj. územní rezervy převést zpět do zastavitelných ploch dle projednané a vybrané varianty Konceptu ÚPmB či dílčích úprav. Aktivaci územních rezerv převedením do zastavitelných ploch však nelze v úpravě Návrhu ÚPmB před opakovaným veřejným projednáním doporučit, ale až po první aktualizaci nového ÚPmB v rámci Zprávy o uplatňování ÚPmB, případně samostatnou změnou nového ÚPmB. V Návrhu ÚPmB by tak byly územní rezervy ponechány vyjma těch, kde je na základě výsledků projednání doporučeno jejich vypuštění.

Na základě výše uvedeného pořizovatel dává pokyn územní rezervu B-6 a B-7 z návrhu ÚPmB vypustit v souladu s podnětem určeného zastupitele.

## **Připomínka č.14**

### **Vyhodnocení připomínky:**

Vymezení územního systému ekologické stability (ÚSES) je v Návrhu ÚPmB v souladu s odborným oborovým dokumentem – plánem ÚSES, který je nezbytným podkladem pro vymezení ÚSES v ÚPD. Dle plánu ÚSES jsou v předmětné lokalitě vymezeny interakční prvky, které nahrazují lokální biokoridor ve dně údolí Medláneckého potoka nad Medládkami vymezený v platném ÚPmB. K hlavním důvodům nahrazení předmětného biokoridoru interakčními prvky patří jeho nízký biogeografický význam bez možnosti začlenění do ucelené hydrofilní větve místního ÚSES s vymezením funkčně odpovídajících biocenter.

Pro informaci uvádíme, že interakční prvek je obecně doplňkovou skladebnou částí lokálního ÚSES, která posiluje interakci ekologicky stabilnějších a méně stabilních ekosystémů, a tím ty méně stabilní pomáhá stabilizovat. Konkrétně zprostředkovává příznivé působení lokálních (místních) biocenter a biokoridorů na okolní, ekologicky méně stabilní krajinu. Skutečnost, že jde o doplňkové skladebné části místního ÚSES, znamená, že představují doplněk k vymezení biocenter a biokoridorů a není až tak podstatná jejich funkce pro ochranu přirozeného genofondu. Vymezení interakčních prvků není na rozdíl od biocenter a biokoridorů nikterak vázáno na biogeografické členění krajiny, a naopak daleko více vychází z aktuálního stavu krajiny. Návrh soustavy interakčních prvků má v zásadě doporučující charakter a nemá zákonnou podporu.

Ve vztahu k územnímu plánu jsou interakční prvky obecně "podměrečnou" kategorií, tj. takovou kategorií prvků, jejichž vymezení je pod rozlišovací možností územního plánu a povinnost jeho vymezení ani nevyplývá z právních předpisů. Nicméně o existenci interakčních prvků či o existenci jejich návrhu by měl mít zpracovatel územně plánovací dokumentace povědomí, aby svým řešením zbytečně funkční prvky nelikvidoval a u dosud neexistujících či nedostatečně funkčních neznemožnil provedení navržených opatření.

Na základě uvedeného je zřejmý důvod, pro který v dané lokalitě není v Návrhu ÚPmB vymezena a ani není vhodné vymezovat skladebnou část ÚSES – lokální biokoridor. Nicméně zpracovatel svým návrhem – vymezením příslušných ploch návrhové zeleně v předmětné lokalitě zajistil další existenci a funkčnost daných interakčních prvků.

V případě pozemku p.č. 1818 k.ú. Medládky uvádíme, že by se jeho vymezením jako samostatné plochy krajinné zeleně vytvořila podměrečná plocha, která nemá zákonné ani koncepční opodstatnění, protože předmětné krajinné prvky s ekologicko-stabilizační a také estetickou funkcí v podobě aleje jsou přirozenou součástí mimoprodukčních funkcí zemědělské plochy (viz Odůvodnění Návrhu ÚPmB). Pro informaci ještě uvádíme, že na základě požadavku a dohody s dotčeným orgánem Odborem životního prostředí Magistrátu města Brna, bude do závazné textové části doplněna regulace zajišťující větší a zřejmější ochranu výše uvedených krajinných prvků. V souvislosti s plánovanou budoucí urbanizací území není vymezení ploch krajinné zeleně žádoucí; vymezení těchto ploch má význam ve volné krajině.

## **Připomínka č.15**

### **Vyhodnocení připomínky:**

Objekty a plochy pro plnění funkce veřejné vybavenosti a sportu mohou být připuštěny i v plochách pro bydlení B nebo smíšených obytných C.

Sběrná střediska odpadů nejsou vzhledem ke svému charakteru a rozloze v územním plánu vymezena. Umístění sběrných středisek odpadů statutárního města Brna je přípustné v plochách bydlení, smíšených obytných, komerční vybavenosti, nákupních a zábavních center a zvláštěních areálů, výroby a skladování, lehké výroby, podmíněně přípustné v plochách technické infrastruktury, dopravní infrastruktury a na veřejném prostranství, pokud toto umístění nenaruší jejich funkci.

Připomínce je vyhověno jiným způsobem.

### **Připomínka č.16**

#### **Vyhodnocení připomínky:**

Skutečný způsob využití předmětného pozemku, tj. pobytová louka s ekologickou, komunikační a rekreační funkcí je realizovatelný a přípustný i v rámci plochy zemědělské, a to zejména z důvodu, že plní mimoprodukční funkce zemědělské plochy. Dané využití je také v souladu s § 18 odst. (5) stavebního zákona, jehož záměry Návrh ÚPmB z důvodu veřejného zájmu nevylučuje.

Nicméně vzhledem k tomu, že je předmětný pozemek ve vlastnictví Statutárního města Brna, jeho grafická čitelnost je v měřítku zpracování nového ÚPmB, skutečné využití nejlépe reflektuje právě plocha krajinné zeleně a pozemek nebude tvořit nesmyslnou enklávu v daném území, protože plynule navazuje na okolní plochy krajinné zeleně, jeví se důvodné změnit pozemek na plochu krajinné zeleně "K".

### **Připomínka č.17**

#### **Vyhodnocení připomínky:**

Předmětem připomínky je požadavek na zachování stávajícího prostupu územím mezi ul. Turistickou a Vycházkovou a z toho důvodu pozemky parc.č. 1033/1 a 1033/12, k.ú. Medlánky definovat jako zeleň Z, tj. neměnit na plochu zahrádek I. Připomínce nelze zcela vyhovět, neboť se jedná o pozemky v soukromém vlastnictví, kdy jeho vlastníci požadují jiné funkční využití, kterému nelze v současné době vyhovět. To však nevylučuje i v plochách zahrádek zachovat stávajícího prostupu územím, pokud bude na tomto řešení s vlastníkem pozemků nalezena shoda.

Pro informaci závěrem uvádíme fakt, že dle obecných podmínek závazné části „Návrhu ÚPmB (2020)“: „Záměry na změny v území musí zachovávat a posilovat prostupnost v území; ve stabilizovaných plochách musí být zachovány pěší trasy zajišťující průchodnost území a přístup k jednotlivým pozemkům. V plochách změn musí být navrhována řešení, která zajistí prostupnost v území, zejména návaznost na zastavěné území či zastavitelné plochy nebo pěší průchodnost do krajiny.“, a dále „Stavby a zařízení dopravní a technické infrastruktury lze umístit ve všech typech ploch s rozdílným způsobem využití. V případě ploch zástavby lze stavby a zařízení dopravní infrastruktury umístit, pokud záměr není zjevně nepřiměřený vůči návazným či dotčeným plochám. V případě volných ploch lze stavby a zařízení dopravní a technické infrastruktury umístit za podmínky minimalizace jejich plošného a prostorového střetu s příslušnou plochou a minimalizace negativního vlivu na funkčnost plochy vyplývající z hlavního využití, pokud není v podmínkách využití typů ploch stanoveno jinak.“, a také „Veřejná prostranství lze umístit ve všech typech ploch s rozdílným způsobem využití.“

Na základě uvedeného je zřejmé, že není nutná požadovaná změna funkčního využití pro zajištění prostupu, která by jako taková měla být zajištěna regulacemi území danými v textové části Návrhu ÚPmB (2020).

### **Připomínka č.18**

#### **Vyhodnocení připomínky:**

Skutečný stav (stromová kaple sloužící jako místo spočinutí a rozjímání na procházkách, k venkovním bohoslužbám, k oddávání snoubenců v přírodě nebo třeba pro pořádání koncertů a určené pro širokou veřejnost), a předpokládaný způsob využití předmětného pozemku (vzpomínkový háj s možností pohřbívání ke kořenům) neodpovídá funkčnímu využití navrženému v Návrhu ÚPmB pro plochy zahrádek "I". Vzhledem k tomu, že se část výše uvedených aktivit v daném místě realizuje již nyní, nepředpokládá se konfliktní působení na okolní plochy. Dále uvádíme, že se jedná o pozemky ve vlastnictví města Brna a jde o záměr městské části podporovaný městem. Na základě uvedeného je vhodné vymezit předmětný pozemek p.č. 1353 v k.ú. Medlánky na plochu, která nejlépe reflektuje reálný i budoucí způsob využití a to na plochu veřejné vybavenosti „V/x/h (lze považovat za plochu v krajíně bez nutnosti navázání této plochy na plochu veřejného prostranství).

### **Připomínka č.19**

#### **Vyhodnocení připomínky:**

V dané věci uplatnila připomínku MČ Brno-Medlánky, pořizovatel požadavku vyhověl takto: Pozemek parc. č. 1000/11 k. ú. Medlánky je dle platného ÚPmB sice součástí plochy vodohospodářské, dle stavu v území je také spolu s pozemkem parc. č.1012/12 zahrnut do společného oplocení u RD Rysova 2b, s přístupem z ulice Rysova. Jejich vymezení jako součást stabilizované plochy B/r2 je žádoucí.

Oproti tomu pozemek parc. č. 994/1 a s ním i pozemky parc. č. .994/2, 994/3, 984/5, 1012/11 a 1012/20 k. ú. Medlánky jsou dle platného ÚPmB součástí plochy vodohospodářské, dle stavu v území jsou přístupné pouze cestou kolem rybníka a nesouvisejí s nemovitostí určenou pro bydlení. Není proto důvod je nyní v novém ÚP zahrnovat do stabilizované plochy bydlení, využití pozemků takovému funkčnímu využití neodpovídá. V tomto rozsahu se tímto připomínce částečně vyhovuje.

### **Připomínka č.20**

#### **Vyhodnocení připomínky:**

V dané věci uplatnila připomínku MČ Brno-Medlánky, pořizovatel požadavku vyhověl takto: Na částech pozemků v majetku smB parc. č. 985/1 a 985/19 k. ú. Medlánky při ulici Rysova je v ÚP vymezena plocha ke stavebnímu využití pro bydlení, stejně tak je na části pozemků návrhová plocha městské zeleně. Pořizovatel preferuje ponechat možnost stavebního využití, tj. nevymezovat zde pouze plochu zeleně. Ta je vyjádřena na částech pozemků v rozsahu návrhové plochy Z. Byť je MČ preferované stavební využití pro domov pro seniory přípustné i v ploše bydlení, garancí takového cílového využití je právě plocha veřejné vybavenosti V. S ohledem na vlastnictví pozemků smB je také vhodné plochu pro veřejný účel jednoznačně v novém ÚP vymežit odpovídající funkcí, tj. plochou V.

### **Připomínka č.21**

#### **Vyhodnocení připomínky:**

V dané věci uplatnila připomínku MČ Brno-Medlánky, pořizovatel požadavku vyhověl takto: Požadované vymezení samostatné plochy V na částech pozemků parc. č. 985/1, 985/2 a 985/21 v jižním konci ulice Rysova, při kruhovém objezdu není s ohledem na metodiku zpracování nového ÚP vhodné: jednalo by se o podměrečnou plochu, kterou je problematické v novém ÚP samostatně vymežit za současného zachování čitelnosti hlavního výkresu - rozsah plochy a zápis kódu stavební plochy. Záměr nového objektu radnice MČ lze realizovat i v rámci plochy bydlení. Přesto pořizovatel s přihlédnutím k místním zájmům městské části dává pokyn zpracovatelé, aby požadavek MČ na plochu V prověřil.

Zpracovatel se na základě pokynu pořizovatele problematikou vymezení samostatné funkční plochy zabýval a –z pozice odborného garanta správnosti řešení– v upraveném návrhu ÚP nakonec vymežil rozsah plochy V/v2 tak, aby byla plocha vymezena přehledným způsobem. Ve výsledku je připomínce vyhověno.

### **Připomínka č.22**

#### **Vyhodnocení připomínky:**

V dané věci uplatnila připomínku MČ Brno-Medlánky, pořizovatel odůvodnil takto: Území mezi bytovými domy jabloňová 22-28 a ulicí Kuřimskou, které je využíváno jako volné prostranství - zeleň má výměru pod limit 0,2 ha pro samostatné funkční vymezení; plocha zeleně v platném ÚPmB dnes zahrnuje větší území, i to, které je již stavebně využito. Po zpřesnění využití dle skutečného stavu není samostatné vymezení plochy městské zeleně Z v návrhu nového ÚP účelné, území bude nadále užíváno jako volné prostranství v rámci stabilizované plochy bydlení.



### **Připomínka č.23**

#### **Vyhodnocení připomínky:**

*V dané věci uplatnila připomínku MČ Brno-Medlánky, pořizovatel požadavek zohlednil takto: Oproti platnému ÚPmB a řešení obsaženému v Konceptu ÚP není v Návrhu ÚP zástavba RD v ulici Za Parkem a Hujíčková zahrnuta do návrhové plochy, ale je již stabilizována. Proto je žádoucí stabilizovanou plochu bydlení vymezit dle skutečného stavu v území a městské pozemky 855, 856 a jižní část pozemku 711/1 (s cestou ve stopě ulice Hujíčková) vše k. ú. Medlánky vymezit jako stabilizovanou plochu zeleně - součást zámeckého parku. Návrh ÚP totiž vymezení jižní stopy ulice Hujíčková jako plochy veřejného prostranství dle Konceptu ÚP nepřebírá.*

*Je žádoucí zachovat na městském pozemku parc. č. 710/1 k. ú. Medlánky návrhovou plochu městské zeleně, lze připustit oproti projednanému Konceptu ÚP (i platnému ÚPmB) redukcí jejího rozsahu do podoby dle návrhu nového ÚP. Plocha zeleně je v daném místě podstatná pro kvalitní propojení od stávajícího zámeckého parku k budoucí tramvajové smyčce do dalšího území v lokalitě Me-1. Návrhová plocha Z byla pro tento účel v Návrhu ÚP (projednávaném v červnu 2020) vymezena v dostatečném rozsahu, proto pořizovatel neshledal žádoucí požadavku MČ na její rozšíření vyhovět.*

*Na základě doporučení samosprávy města k vypořádání námitek a připomínek doručených k projednanému Návrhu nového ÚP (v červnu 2020) bude na pozemku parc. č. 710/1 k. ú. Medlánky v majetku města doplněna plocha veřejné vybavenosti (V) ve vazbě na ZŠ Hudcova. Tento požadavek na plochu V nakonec vyplynul z interních jednání s MČ, která tímto chce zajistit na městském pozemku plochu pro sportovního zařízení k ZŠ Hudcova. Takto je formulován i konkrétní požadavek na řešení uvedený u stanovené ÚS-8 v kap. 12 textové části ÚP a v kartě lokality Me-1. MČ je nakonec vyhověno v rozsahu tohoto požadavku.*

*V rozvojové lokalitě Me-1 lze další propojení pásem městské zeleně od navrhované tramvajové smyčky realizovat v rámci vymezených stavebních ploch, Návrh nového ÚP jednotlivé pásy liniové zeleně nevymezuje. Taktéž stezka pro pěší a cyklista je nad podrobnost řešení v novém ÚP. Jejich realizace spolu s pásem zeleně je podél budoucí trati Me/31 na základě obecných regulativů možná ve všech stavebních plochách, tudíž i v ploše dopravy D, či sousední ploše smíšené obytné C. V této části není požadavku MČ vyhověno.*

*Připomínce se částečně vyhovuje v rozsahu vyhovění shodným požadavkům MČ.*

### **Připomínka č.24**

#### **Vyhodnocení připomínky:**

*V dané věci uplatnila připomínku MČ Brno-Medlánky, pořizovatel požadavek zohlednil takto: V rozvojové lokalitě Me-1 lze další požadované využití pro veřejnou vybavenost (školství, centrum volného času), komerční vybavenost (sport), hřiště realizovat v rámci vymezených smíšených obytných ploch C. Pořizovatel neshledává účelné vymezením funkční plochy V či S předjímat jejich konkrétní lokalizaci. Pro území lokality Me-1 je předepsáno zpracování ÚS-8, ta prověří potřebu občanského vybavení a navrhne na území využití funkčních ploch C ve větší podrobnosti. Viz požadavky na řešení v ÚS uvedené v textové části v kap. 12 a v příslušné kartě lokality Me-1.*

*S odkazem na text vyhodnocení u připomínky č.23 je požadavek MČ na plochu pro sportovní zařízení pro ZŠ Hudcova řešen vymezením plochy V na městském pozemku parc. č. 710/1 k. ú. Medlánky*

*Samospráva města na Poradě vedení dne 10.12.2020 odsouhlasila podnět na úpravu rozsahu funkčních ploch bydlení v předmětné lokalitě ve prospěch smíšeného využití s volnou strukturou zástavby a v plochách pro smíšené využití úpravu výškových hladin zástavby dle Případové studie lokality Technologický park (KAM, 2020) pro účely úpravy Návrhu nového ÚPmB.*

*Na základě rozhodnutí Rady města Brna (RMB), které přijala na schůzi RMB č.R8/127 zahájené dne 20.1.2021 s pokračováním dne 25.1.2021, uplatnil určený zastupitel, radní pro územní plánování RNDr. Filip Chváta, PhD. u pořizovatele připravovaného Územního plánu města Brna – Odboru územního plánování a rozvoje MMB, ve smyslu § 53 odst. (1) zákona č.*

183/2006 sb., o územním plánování a stavebním řádu, ve znění pozdějších předpisů, podnět, aby vyhodnocení výsledků projednání dokončil v souladu s doporučením RMB. RMB doporučila řešení u problematických oblastí rozvoje města stěžejního charakteru. Doporučení se týkalo i rozvojové lokality Me-1 Technologický park. Proto pořizovatel dal pokyny na úpravu návrhu ÚP v lokalitě Me-1 pro 1. opakované veřejné projednání (v červnu 2021), vše v souladu s podnětem určeného zastupitele.

K další úpravě návrhu ÚP oproti výše uvedenému došlo v lokalitě Me-1 po 1. opakovaném veřejném projednání.

Na základě připomínek MČ doručených při 1. opakovaném veřejném projednání se určený zastupitel navrženým řešením v severní části lokality Me-1 znovu zabýval a uplatnil v procesu vyhodnocování výsledků projednání dopisem č.j. MMB/0477610/2021 ze dne 13.9.2021 k lokalitě Me-1 na základě doporučení RMB R8/168 ze dne 1.9. 2021 podnět na zohlednění místních zájmů MČ Brno - Medlánky, a to na navrácení původní plochy W/v3 a rozšíření plochy B/r2 na úkor plochy C/v3. Městské části jsou dle Statutu města Brna oprávněny uplatňovat právo na místní samosprávu ve specifickém režimu prostřednictvím vyjádření k projednávaným územně plánovacím dokumentacím.

Na základě výsledků projednání byly místní zájmy městské části MČ Brno-Medlánky alespoň částečně zohledněny a Návrh pro 2. opakované veřejné projednání byl upraven.

Připomínce je vyhověno částečně, promítnutím požadavků na konkretizaci využití lokality Me-1 pro občanskou vybavenost do požadavků k řešení do vymezené ÚS-8.

### **Připomínka č.25**

#### **Vyhodnocení připomínky:**

V rámci podání je požadováno vymezení propojení mezi územím Technologického parku a průmyslovou zónou v Kuřimi.

Pro dokladování transparentnosti procesu vyhodnocení podání je uvedeno také mezitímní vyhodnocení z r. 2020:

Požadavku bylo v roce 2020 vyhověno částečně, protože: „Úkolem územního plánu je vytvářet územní podmínky pro možnost umístění záměrů, nikoliv zajistit „bezproblémovou“ realizaci všech záměrů a znát podrobné technické provedení jednotlivých úseků. Obecně územní plán stanovuje základní koncepci rozvoje území obce, ochrany jeho hodnot, jeho plošného a prostorového uspořádání, uspořádání krajiny a koncepci veřejné infrastruktury a stanovuje podmínky pro využití území. Nový Územní plán města Brna (ÚPmB) pracuje s méně podrobným měřítkem hlavního výkresu 1:10 000, než tomu je u současného (1:5000).

V rámci stanovení podmínek využití ploch v kap. 6.2. a kap. 6.3.3.10 závazné textové části je umožněno umístění cyklistické infrastruktury ve všech plochách s rozdílným způsobem využití. Z hlediska požadavku na zakreslení dalších propojení uvádíme, že v rámci cyklistické dopravy byl zvolen obecnější přístup.

Ve výkrese 2.2. Souhrnný výkres dopravy jsou vyznačeny „vybrané samostatné cyklotrasy“, kterými jsou zpřesněny záměry ze Zásad územního rozvoje Jihomoravského kraje. Ve výkresu odůvodnění O.6 Cyklistická doprava – schéma jsou k výše uvedenému jevu navíc vyznačeny „vybrané pouliční cyklotrasy“, které naznačují možná vybraná propojení území města, která však již nejsou závazná a je možné je operativně upravovat nebo dále doplňovat.

Obecně ve výkresu odůvodnění O.6 nejsou trasy vymezeny závazně a umístění jakýchkoliv cyklistických tras nebo stezek je možná v souvislosti s obecnými podmínkami uvedenými v kapitolách 6.1 až 6.5 Výroku ve všech plochách.“

Konečné vyhodnocení podání se vztahuje k výslednému řešení Návrhu nového ÚPmB:

Návrh Územního plánu města Brna pro opakované veřejné projednání (06/2021) byl upraven a požadované propojení cyklostezkou Technologický park - Kuřim bylo doplněno o tuto trasu do výkresu 2.2. a Odůvodnění.

Tímto je požadavek zohledněn.

## **Připomínka č.26**

### **Vyhodnocení připomínky:**

*V dané věci uplatnila připomínku MČ Brno-Medlánky, pořizovatel požadavku vyhověl takto: Stávající zástavba RD ve východním konci ulice Turistická byla zahrnuta do stabilizované plochy městské zeleně Z - zámecký park- již v Konceptu nového ÚP. Existence stávající zástavby zahrnuté do jiné funkční plochy nestavební je ošetřena obecným regulativem a neznamená její vymístění a dotvoření celého území jako park.*

*Zástavba RD dotváří charakter území u křižovatky ulic Turistická a Hudcova a zasahuje území o rozloze cca 0,24 ha. Proto je možné pro zástavbu vymezit samostatnou stavební funkční plochu v souladu s požadavkem § 3 odst 1 vyhl. 501/2006 Sb., v platném znění.*

*Obdobně lze postupovat v případě zástavby komerčními objekty a v ulici Hudcova 2,2a, které zahrnují území o rozloze cca 0,31 ha.*

*Zpracovatel se na základě pokynu pořizovatele problematikou vymezení odpovídající stavební plochy pro zástavbu RD na ul. Turistická a zástavbu vybavenosti na ul. Hudcova znovu zabýval a –z pozice odborného garanta správnosti řešení– vymezil jednu stabilizovanou plochu smíšenou obytnou.*

*Ve výsledku je připomínce vyhověno.*

3204

Adresát: Magistrát města Brna, Odbor územního plánování a rozvoje, Kounicova 67, 601 676 Brno

Podatel: .....  
Jméno a příjmení: ..... datum narození: .....  
Trvale bytem: .....

Jsem – nejsem\* vlastníkem nemovitosti v ploše dotčené navrhovanou změnou (uvést parcelní číslo pozemku nebo číslo popisné stavby nebo identifikaci bytové či nebytové jednotky)

..... v katastrálním území: MEDLÁNĚKY

(\* nehodící se škrtněte)

NÁMITKA – ~~PŘIPOMÍNKA~~\* proti Návrhu Územního plánu města Brna, jeho grafické i textové části dne: 22-06-2020

Vznáším námítky – ~~připomínky~~ označené níže křížkem:

MAGISTRÁT MĚSTA BRNA  
Odbor územního plánování a rozvoje  
Doručeno: 22.06.2020  
Č.j. MMB: 0267146  
Příl: .....

1

Požadujeme zásadně redukovat navrhovaný rozsah záboru zemědělského půdního fondu a navrhované navýšení zastavěnosti v k. ú. Medlánky.

2-6

Požadujeme vypuštění plánovaných komunikací:  
 mezi Kominem (resp. Bystrci) a Medláňkami se zaústěním do ulice Turistické (navržené jako veřejná prostranství se zábořem ploch polí a zahrádek v lokalitě u křížku pro budoucí silnici),  
 mezi Medláňkami a Ivanovicemi od ulice V Újezdech pod kasárnami v Řečkovících (R/1),  
 mezi Technologickým parkem (ul. Purkyňovou) a ulicí Hudcovou, ústící naproti ZŠ (Me/1).

Statutární město Brno  
Doručeno: 22.06.2020  
MMB/0267146/2020  
Listy: 1 přílohy: 1  
druh: 1/1/sv: 1  
  
mmb1es773938f2

7

Nesouhlasíme s novým dopravním propojením mezi ulicemi V Újezdech a K Babě v rozvojové ploše Me-3.

8

Požadujeme změnit plánovanou výstavbu na polích mezi Medláňkami, Řečkovícemi a Ivanovicemi výhradně na méně intenzivní nízkopodlažní výstavbu do úrovně podlažnosti 2, ideálně výstavbu rodinných domů a jejich funkční komunikační napojení do území té městské části, kde je tato výstavba plánována. Požadujeme zásadní snížení intenzity využití území celých rozvojových ploch R-3 a Me-4 (méně obyvatel, méně pracovníků) a to také výrazným rozšířením ploch zeleně Z, kterých by mělo být násobně více, než je v lokalitě plánováno.

9

Požadujeme v rozvojové ploše Me-4 pod ulicí V Újezdech plochu Va2 ponechat v navrhovaném umístění podél stávající komunikace, avšak její celkový rozsah zmenšit na rozsah dle stávajícího ÚP tak, aby tato plocha začínala až za křižovatkou s ulicí Nadační; ve zbývající ploše vymezit plochu zeleně Z.

10

Požadujeme novou výstavbu v rozvojové ploše Me-4 podmínit prověřením v rámci územní studie s ohledem na přílehlou rekreačně sportovní oblast a zachování plnohodnotného prostupu do této oblasti.

11

Požadujeme zásadní snížení intenzity využití území Geofyziky a Medlánecké cihelny v rozvojové ploše R-8 (méně obyvatel, méně pracovníků), aby byl rozvoj těchto lokalit únosný pro stávající infrastrukturu Medlánek.

12

Požadujeme mezi veřejně prospěšné stavby zahrnout také komunikační propojení mezi ulicemi Renčova a Terezy Novákové pro odlehčení dopravy z Duhových Polí.

13

Požadujeme vypuštění územní rezervy pro bydlení v zahradách a polích v lokalitě B-6 při ulici Turistické a Vycházkové a vypuštění územní rezervy pro bydlení pod ulicí V Újezdech B-7.

14

Požadujeme zachovat stávající stabilizovanou plochu vysazeného a vzrostlého biokoridoru kolem Medláneckého potoka jako plochu Územního systému ekologické stability (ÚSES) – biokoridor - a dle reálného stavu masivních výsadeb kolem polní cesty na pozemku p. č. 1818 v k. ú. Medlánky vymezit plochu krajinné zeleně K.

15

Požadujeme v rámci katastru Medlánek vyčlenit funkční plochy na městských pozemcích pro domov pro seniory, sběrné středisko separovaného odpadu, školství a sport.

- 1  
6
 Požadujeme změnit pobytovou louku kolem tzv. Žebětínské cesty v prodloužení ulice Žebětínek (p. č. 1811 v k. ú. Medláňky) ze zemědělské plochy A na plochu krajinné zeleně K.
 1  
6
- 1  
7
 Požadujeme zachovat stávající prostup územím mezi ulicemi Turistickou a Vycházkovou a pozemky p. č. 1033/1 a 1033/12 v k. ú. Medláňky definovat dle reálného stavu jako zeleň Z, tzn. neměnit na zahrady I.
 1  
7
- 1  
8
 Požadujeme plochu vedle stromové kaple na pozemku p. č. 1353 v k. ú. Medláňky vymezit pro vzpomínkový háj s možností pohřbívání ke kořenům jako plochu V/x/h.
 1  
8
- 1  
9
 Požadujeme změnit pozemky dostupné jen cestou kolem medláneckého rybníka (p. č. 994/1, 1000/11 a další související pozemky v k. ú. Medláňky, které byly dříve plochami H) z ploch bydlení B na plochy zeleně Z nebo K nebo plochy vodní a vodohospodářské H, jak je tomu dosud.
 1  
9
- 2  
0
 Požadujeme plochu části městských pozemků při ul. Rysova p. č. 985/1 a 985/19 v k. ú. Medláňky, kde se nachází zahrada MŠ a veřejná zeleň, ponechat jako plochy zeleně Z; v případě trvání požadavku na doplnění zástavby změnit na plochu veřejné vybavenosti V pro možnost vybudování domova pro seniory.
 2  
0
- 2  
1
 Požadujeme změnit pozemky plánované historicky jako rezerva pro novou radnici u kruhového objezdu (p. č. 985/21 a přiléhající části pozemků p. č. 985/1 a 985/2 v k. ú. Medláňky) z plochy bydlení B/r2 na plochu veřejné vybavenosti V/r2).
 2  
1
- 2  
2
 Požadujeme plochu mezi městským bytovým domem Jabloňová 22-28 a ulicí Kuřimskou ponechat plochy dle stávajícího ÚP jako zeleň Z, tzn. neměnit na bydlení B.
 2  
2
- 2  
3
 V lokalitě Technoparku v rozvojové ploše Me-1 požadujeme zredukovat navrhované plochy bydlení za parkem ve prospěch ploch zeleně, a to alespoň v rozsahu, jak s nimi počítal stávající územní plán, požadujeme v souladu se stávajícím ÚP zachovat pruh zeleně pro rozšíření Zámeckého parku směrem k budoucí zastávce tramvaje a dále jej prodloužit podél budoucí tramvajové trati Me/31 celou lokalitou Technoparku a v jejím sousedství vést plochu pro vybudování stezky pro pěší a cyklisty pro zajištění prostupnosti území z Medlánek do Králova Pole.
 2  
3
- 2  
4
 V lokalitě Technoparku v rozvojové ploše Me-1 dále požadujeme navýšení ploch zeleně alespoň na úroveň stávajícího ÚP, dále požadujeme v části této lokality blíže k Medláňkám pamatovat i na veřejnou vybavenost v podobě školství, hřišť a sportovišť, aby noví obyvatelé i zaměstnanci nezhoršili již tak nedostatečnou kapacitu stávající veřejné vybavenosti v Medláňkách (MŠ, ZŠ, centrum volného času, dětská hřiště, sportoviště). Požadujeme v dostupné vzdálenosti od ZŠ plochu pro sport S pro vybudování tělocvičny či malé sportovní haly, kterou by mohly využívat na tělocvik i děti základní školy, jejíž tělocvična je za hranou kapacity a brání případnému navýšení počtu žáků.
 2  
4
- 2  
5
 Požadujeme zahrnout cyklostezku spojující Technopark a Průmyslovou zónu v Kuřimi kolem kasáren v Řečkovících, Ivanovice a Českou.
 2  
5
- 2  
6
 Požadujeme respektovat reálný stav využití území a v lokalitě Zámeckého parku vymezit plochy zastavěné rodinnými domy jako plochy bydlení B/r1 a plochu pod zámekem jako plochu smíšenou obytnou C a v lokalitě Medláneckého kopce a jeho úpatí vymezit plochy zahrad I.
 2  
6

Dále doplňuji:

Co se týká odůvodnění mé připomínky/námítky, plně odkazuji na stanovisko MČ Brno-Medláňky k Návrhu Územního plánu města Brna.

V Brně dne 21.6.2020

Podpis

## **MMB/0267146/2020**

### **Připomínka č.1**

#### **Vyhodnocení připomínky:**

*Předmětné území Medlánek má být dle dohody o vypořádání stanoviska Ministerstva životního prostředí (MŽP ČR) ke Konceptu ÚPmB ze dne 22.6.2017 z hlediska záboru ZPF řešeno dle varianty II. Konceptu ÚPmB s požadavkem na převedení rozvojové lokality Me-7 v rozsahu var. I Konceptu ÚPmB do územní rezervy pro bydlení (v Návrhu ÚPmB územní rezerva B-6) a dle podnětu samosprávy rozvojovou lokalitu Me-8 východně od komunikačního propojení řešit v rozsahu dle var. III (v Návrhu ÚPmB rozvojová lokalita Me-4) a západně od komunikačního propojení zařadit do územní rezervy pro bydlení v rozsahu dle var. II. (v Návrhu ÚPmB část územní rezervy B-7). V bezprostředním okolí měla být navazující rozvojová lokalita v MČ Brno-Řečkovice a Mokrá hora R-3 řešena obdobným způsobem - východně od komunikačního propojení rozvoj území dle var. III Konceptu ÚPmB (v Návrhu ÚPmB rozvojová lokalita R-3), západně od komunikace územní rezerva pro bydlení v rozsahu dle var. II. (v Návrhu ÚPmB část územní rezervy B-7). Tato dohodnutá řešení jsou součástí Pokynů pro vypracování Návrhu ÚPmB, které schválilo Zastupitelstvo města Brna usnesením č. ZM7/3871 na zasedání konaném dne 19. 6. 2018 (dále jen "Pokyny"). Návrhem ÚPmB jsou tak v daném území zcela naplněny Pokyny pro vypracování Návrhu ÚPmB a dotčený orgán MŽP ČR v této fázi pořizované dokumentace plně souhlasí s předloženým řešením Návrhu ÚPmB z hlediska záboru ZPF v k.ú. Medlánský, a proto není důvodné předmětné řešení měnit.*

*Uvádíme také, že územní rozvoj v ose Medlánský – Řečkovice – Ivanovice vyplývá ze Zadání, které je tímto způsobem konzistentně naplňováno. Tento rozvoj souvisí s trasováním D43 a předmětné územní rezervy bude možné aktivovat (převést do návrhu) pouze v případě, že bude na úrovni ZÚR JMK rozhodnuto o výsledné variantě řešení D43 na území města. Při návrhu řešení pak musí být zohledněny a zapracovány i případné další dopady a souvislosti, které nyní nelze dopředu předjímat.*

*Ovšem je nutné uvést, že v k.ú. Medlánský téměř nedochází v Návrhu ÚPmB k vymezení nových zastavitelných (návrhových) ploch oproti platnému ÚPmB, vyjma zastavitelných ploch na východní straně prodloužené ulice V Újezdech.*

*Nicméně na základě rozhodnutí Rady města Brna (RMB), které přijala na schůzi RMB č. R8/127 zahájené dne 20.1.2021 s pokračováním dne 25.1.2021, uplatnil určený zastupitel, radní pro územní plánování RNDr. Filip Chvátal, PhD. u pořizovatele připravovaného Územního plánu města Brna – Odboru územního plánování a rozvoje MMB, ve smyslu § 53 odst. (1) zákona č. 183/2006 sb., o územním plánování a stavebním řádu, ve znění pozdějších předpisů, podnět, aby vyhodnocení výsledků projednání dokončil v souladu s doporučením RMB. RMB doporučila řešení u problematických oblastí rozvoje města stěžejního charakteru. u předmětné územní rezervy B-6 a B-7 následujícím způsobem:*

*„Vzhledem k tomu, že došlo na úrovni ZÚR JMK k rozhodnutí o umístění koridoru komunikace R-43 na území města Brna, je možné učinit rozhodnutí a aktivovat územní rezervy tj. územní rezervy převést zpět do zastavitelných ploch dle projednané a vybrané varianty Konceptu ÚPmB či dílčích úprav. Aktivaci územních rezerv převedením do zastavitelných ploch však nelze v úpravě Návrhu ÚPmB před opakovaným veřejným projednáním doporučit, ale až po první aktualizaci nového ÚPmB v rámci Zprávy o uplatňování ÚPmB, případně samostatnou změnou nového ÚPmB. V Návrhu ÚPmB by tak byly územní rezervy ponechány vyjma těch, kde je na základě výsledků projednání doporučeno jejich vypuštění (např. právě předmětná B-6 a B-7)“.*

*Na základě výše uvedeného pořizovatel dává pokyn územní rezervu B-6 a B-7 z návrhu ÚPmB vypustit v souladu s podnětem určeného zastupitele.*

## **Připomínka č.2**

### **Vyhodnocení připomínky:**

Tangenciální propojení městských částí Brno-Komín a Brno - Bystrc s MČ Brno-Medlánky je dlouhodobě sledované už v platném ÚPmB, pro které je zde vymezena plocha komunikací a prostranství místního významu s navazující plochou krajinné zeleně pro možnost umístění stromořadí či jiného krajinného prvku v rekreačně využívaném území. V Návrhu nového ÚPmB se rovněž v kontinuitě se stávajícím ÚPmB vymezuje plocha veřejného prostranství, která kopíruje stávající zpevněnou cestu vedoucí přes předmětné území (agreguje částečně i návrhovou plochu krajinné zeleně KV ze stávajícího ÚPmB, což je dáno měřítkem nového ÚPmB) a která vytváří podmínky pro žádoucí prostupnost územím. Z hlediska koncepce uspořádání dopravy slouží tato plocha pro vedení samostatné cyklotrasy. Zajišťuje dopravní obsluhu pro rozvojovou část brněnské ZOO ze strany Brna-Bystrce a stabilizovaného areálu Pily ČR, dále pak stabilizovaného areálu Policie ČR a medláneckého letiště ze strany Brna-Medlánek. Převážná část území je však určena pro nestavební využití, které negeneruje dopravní zatížení. Koridor již v současné době plní funkci obsluhy navazujících pozemků a jeho vymezení je nezbytné. Jeho šířka neznamená „výstavbu“ komunikace v celé šíři, ale umožňuje „kultivaci“ nevyhovujícího stavu a doplnění např. oboustranného stromořadí a zvýšení kvality prostupnosti pro pěší a cyklisty. To, jakým způsobem bude upraven provoz na tomto propojení nebo případně rozdělení na provozně nezávislé úseky není předmětem řešení územního plánu, ale úpravy organizace dopravy, která stanoví podmínky provozu, případně zamezí průjezdu nebo omezí některé nežádoucí pohyby.

Na základě rozhodnutí Rady města Brna (RMB) konané na schůzi RMB č.R8/127 zahájené dne 20.1.2021 s pokračováním dne 25.1.2021, uplatnil určený zastupitel, radní pro územní plánování RNDr. Filip Chvátal, PhD. u pořizovatele připravovaného Územního plánu města Brna – Odboru územního plánování a rozvoje MMB, ve smyslu § 53 odst. (1) zákona č. 183/2006 sb., o územním plánování a stavebním řádu, ve znění pozdějších předpisů, podnět, aby vyhodnocení výsledků projednání dokončil v souladu s doporučením RMB. Co se týče problematické oblasti rozvoje města RMB doporučila komunikační propojení Komín - Medlánky řešit jako návrhovou plochu veřejného prostranství O s tím, že část tohoto koridoru v prostoru od odbočky k rozvojové ploše ZOO k areálu Policie ČR bude stabilizován v rozsahu platného ÚPmB (bez integrace plochy zeleně).

## **Připomínka č.3**

### **Vyhodnocení připomínky:**

V rámci podání je vysloven požadavek na vypuštění komunikačního propojení mezi Medláncami a Ivanovicemi, od ulice V Újezdech, označeným ve výkrese 2.2 jako R/1.

Vyhodnocení z r. 2020:

„Záměr R/1 má přímou souvislost s rozvojem MČ Brno-Řečkovice a MČ Brno-Ivanovice a tento záměr nelze vypustit, ale jeho podoba dozná změn.

V upraveném návrhu budou doplněny plochy rozvoje na k.ú. Ivanovice a záměr R/1 nebude propojován na k.ú. Medlánky a bude veden v koridoru ulice Terezy Novákové (záměr R/31).“

Pro dokladování transparentnosti procesu vyhodnocení podání a pro úplnost uvádíme, že v předmětném území došlo ke změně. Ve výsledném řešení Návrhu nového ÚPmB byla poloha záměru R/1 upravena a záměr je připojen na ulici Žilkovu v MČ Brno-Řečkovice a Mokrý Hora. S územím MČ Brno-Medlánky není propojen.

Tato změna však nemá vliv na podstatu vyhodnocení požadavku podatele.

## **Připomínka č.4**

### **Vyhodnocení připomínky:**

V rámci podání je požadováno vypuštění plánované komunikace mezi Technologickým parkem (ul. Purkyňovou a ulicí Hudcovou, ústící naproti ZŠ (záměr Me/1).

Pro dokladování transparentnosti procesu vyhodnocení podání je uvedeno také mezitímní vyhodnocení z r. 2020:

Požadavku nebylo v roce 2020 vyhověno, protože: „ÚPmB vymezuje doplnění komunikaci sběrného významu Me/1 z ul. Purkyňova do ul. Hudcova, která je nezbytná pro rozvoj lokality Technologický park Me-1. Společně s další komunikační sítí v navazujícím území doplňuje dopravní skelet pro odvedení dopravy z této části území.“

Konečné vyhodnocení podání se vztahuje k výslednému řešení Návrhu nového ÚPmB: Návrh Územního plánu města Brna pro opakované veřejné projednání (06/2021) byl upraven. Záměr Me/1 byl přetrasován do souběžné polohy s ulicí Hradeckou. Do ulice Hudcovy naproti ZŠ tedy není připojen.

Tímto je požadavek zohledněn.

## **Připomínka č.5**

### **Vyhodnocení připomínky:**

Návrh ÚPmB vymezuje O-6 jako územní rezervu k prověření možnosti napojení lokality bydlení vymezené v územní rezervě B-6 na komunikační síť ve směru Medlánský park (Technologický park)– Hudcova – Řečkovice – Ivanovice tak, aby byl přiměřeně doplněn chybějící dopravní skelet, přičemž je možné aktivovat územní rezervu pouze v případě, že bude na úrovni ZÚR JMK rozhodnuto o trasování D43 na území města Brna.

Nicméně na základě rozhodnutí Rady města Brna (RMB), které přijala na schůzi RMB č.R8/127 zahájené dne 20.1.2021 s pokračováním dne 25.1.2021, uplatnil určený zastupitel, radní pro územní plánování RNDr. Filip Chvátal, PhD. u pořizovatele připravovaného Územního plánu města Brna – Odboru územního plánování a rozvoje MMB, ve smyslu § 53 odst. (1) zákona č. 183/2006 sb., o územním plánování a stavebním řádu, ve znění pozdějších předpisů, podnět, aby vyhodnocení výsledků projednání dokončil v souladu s doporučením RMB. RMB doporučila řešení u problematických oblastí rozvoje města stěžejního charakteru. u předmětné územní rezervy O-6 následujícím způsobem:

„Vzhledem k tomu, že došlo na úrovni ZÚR JMK k rozhodnutí o umístění koridoru komunikace R-43 na území města Brna, je možné učinit rozhodnutí a aktivovat územní rezervy tj. územní rezervy převést zpět do zastavitelných ploch dle projednané a vybrané varianty Konceptu ÚPmB či dílčích úprav. Aktivaci územních rezerv převedením do zastavitelných ploch však nelze v úpravě Návrhu ÚPmB před opakovaným veřejným projednáním doporučit, ale až po první aktualizaci nového ÚPmB v rámci Zprávy o uplatňování ÚPmB, případně samostatnou změnou nového ÚPmB. V Návrhu ÚPmB by tak byly územní rezervy ponechány vyjma těch, kde je na základě výsledků projednání doporučeno jejich vypuštění.

Vzhledem k nesouhlasu s původním vedením územní rezervy O-5 a výše uvedenému doporučení RMB na vypuštění koridoru územní rezervy O-6 a O-5 centrem Medlánek byla následně naznačena možnost změny jejího trasování. Jejich úpravu však nebylo možné z časových důvodů prověřit v potřebné podrobnosti a s podrobnějším vyhodnocením dopadů a vlivů na území.

Aby bylo možné podrobněji prověřit toto území jednak z hlediska koncepce dopravy (Odboru dopravy MMB) a z hlediska územních dopadů (Odboru územního plánování a rozvoje MMB), bylo z pozice pořizovatele rozhodnuto o potřebě jejího dalšího vymezení.

Z tohoto důvodu bude územní rezerva O-6 v Návrhu ponechána beze změny a územní rezerva O-5 bude upravena do koridoru v návaznosti od územní rezervy O-6 po propojení se záměrem R/1.

Závěrem uvádíme, že vzhledem k tomu, že se jedná pouze o územní rezervy, tak aktuálně nedochází k žádné změně ÚPmB v souvislosti s těmito dopravními koridory. Po zpracování podrobnějších prověřovacích studií budou vyhodnoceny dopady do území a až následně na základě doporučení bude rozhodnuto o těchto územních rezervách a případném konkrétním vedení tohoto komunikačního propojení.



## **Připomínka č.6**

### **Vyhodnocení připomínky:**

Návrh ÚPmB vymezuje O-5 centrem Medlánek jako územní rezervu k prověření možnosti napojení lokality bydlení vymezené v územní rezervě B-6 na komunikační síť ve směru Medlánky (Technologický park)– Hudcova – Řečkovice – Ivanovice tak, aby byl přiměřeně doplněn chybějící dopravní skelet.

Dále viz odůvodnění náky č.5

## **Připomínka č.7**

### **Vyhodnocení připomínky:**

V rámci podání je požadováno zrušení dopravního propojení mezi ulicemi V Újezdech a K Babě v rozvojové ploše Me-3.

Původní vyhodnocení z r. 2020:

„Komunikace v ulici V Újezdech je vymezena plochou dopravní infrastruktury D, komunikace v ulici K Babě je vyznačeno plochou veřejného prostranství. Rozvojová lokalita Me-3 není s ulicí V Újezdech přímo propojena. Přímé propojení je možné v rámci obecných podmínek využití území, ovšem vzhledem k realizované zástavbě je obtížně realizovatelné a nevhodné. V rámci prostupnosti území je vhodné do karty lokality doplnit podmínku propojení pouze pro pěší a cyklisty.“

Pro dokladování transparentnosti procesu vyhodnocení podání a pro úplnost uvádíme, že v předmětném území došlo ke změně. Ve výsledném řešení Návrhu nového ÚPmB byla poloha záměru R/1 upravena a na k.ú. Medlánky již není vymezen. Komunikace v ulici V Újezdech již není vymezena plochou dopravní infrastruktury D, ale plochou veřejných prostranství. V kartě rozvojové lokality Me-3 je doplněna podmínka zajištění prostupu územím pro pěší a cyklisty.

Tato změna však nemá vliv na podstatu původního vyhodnocení podání.

## **Připomínka č.8**

### **Vyhodnocení připomínky:**

Podatel požaduje změnit plánovanou výstavbu na polích mezi Medláňkami, Řečkovicemi a Ivanovicemi (rozvojové lokality R-3 a Me-4) výhradně na méně intenzivní nízkopodlažní zástavbu, případně požaduje významné rozšíření ploch zeleně.

Rozvojová lokalita Me-4 bude na základě doporučení samosprávy města k vypořádání námitek a připomínek doručených k projednanému Návrhu nového ÚP upravena následovně: Návrhové stavební plochy bydlení (B) a smíšená obytná (C) budou vymezeny jako plocha zemědělská (A). Zůstane tak zachováno stávající funkční využití dle platného ÚPmB – pro zemědělský půdní fond. Původně vymezená plocha městské zeleně pro nový park nebude vymezena. Rozvojová lokalita Me-4 bude zredukována a zůstane pouze jižní část s návrhovými plochami pro veřejnou vybavenost (V).

Rozvojová lokalita R-3 měla původně zůstat bez úprav. Věcný obsah připomínky k rozvojové lokalitě R-3 byl však uplatněn opakovaně při 1. opakovaném veřejném projednání. Podnět na změnu regulativu u předmětné plochy B/k3 na B/r2 podala mimo jiné MČ Brno-Řečkovice a Mokrý Hora. Určený zastupitel RNDr. Filip Chvátal, PhD. dle § 53 odst. (1) stavebního zákona uplatnil v procesu vyhodnocování výsledků projednání dopisem č.j. MMB/0477610/2021 ze dne 13.9.2021 na základě doporučení RMB R8/168 konané dne 1.9.2021 podnět na zohlednění místních zájmů MČ Brno-Řečkovice a Mokrý Hora a to u plochy bydlení v lokalitě Díly (mezi areálem kasáren a zástavbou v ul. Žilkova) snížit výšku zástavby na 2; tj. na místo uvedené B/k3 změnit regulativ na B/r2. Městské části jsou dle Statutu města Brna oprávněny uplatňovat právo na místní samosprávu ve specifickém režimu prostřednictvím vyjádření k projednávaným územně plánovacím dokumentacím.

Na základě výsledků projednání byly místní zájmy městské části Brno-Řečkovice zohledněny a Návrh pro druhé veřejné opakované projednání bude upraven (u předmětné plochy dojde ke změně regulativu z B/k3 na B/r2 a k vymezení plochy smíšené obytné C/k3 podél budoucí městské třídy). Touto úpravou je částečně reagováno také na požadavek podatele.

*V rámci předmětné lokality je v aktuálním návrhu ÚPmB samostatně vymezena jedna plocha městské zeleně a o dalších se neuvažuje. Platí však to, že u ploch bydlení i ploch smíšených obytných je dle regulativu povinnost dodržet minimální plochu zeleně v rozsahu 30 % pro disponibilní pozemky stavebního záměru. Zeleň tedy musí být, jak požaduje podatel, výraznou součástí ploch C.*

### **Připomínka č.9**

#### **Vyhodnocení připomínky:**

*Plochy pro veřejnou vybavenost v rozvojové lokalitě Me-4 jsou určeny pro výstavbu MŠ. V dotčeném území se vyskytují převážně plochy bydlení. Rozvojová lokalita proto řeší doplnění ploch veřejné vybavenosti na severním okraji MČ Medlánky, které navážou na přírodně rekreační území kolem Medláneckého rybníka. MČ Medlánky dlouhodobě postrádá novou mateřskou školu, část plochy pro veřejnou vybavenost je proto vhodné využít právě tímto účelem. Z toho důvodu je vhodné ponechat pro ni vymezené plochy.*

### **Připomínka č.10**

#### **Vyhodnocení připomínky:**

*Požadujete pro rozvojovou lokalitu Me-4 podmínku prověření územní studií. Jako důvod uvádíte především prostup do sousedících rekreačních a sportovních oblastí.*

*Podmínka tohoto prostupu je uvedena v kartě lokalit, nemůže být tedy opomenuta. Územní studie se předepisuje zpravidla ve větších rozvojových plochách pro řešení vybraných problémů, případně pro variantní řešení. Na své náklady může územní studii zpracovat také ten, který změnu v území inicioval a realizuje ji. Plocha této lokality je však pro zadání samostatné územní studie příliš malá a okruh problémů příliš omezený na to, aby se nová výstavba ÚS podmiňovala.*

*Rozvojová lokalita Me-4 byla téměř celá zrušena.*

### **Připomínka č.11**

#### **Vyhodnocení připomínky:**

*Pro lokalitu R-8 požadujete zásadní snížení intenzity využití území. Uprostřed stabilizovaných ploch pro bydlení se nachází zahrádkářská kolonie, nevyužívané objekty a výšková stavba bývalé Geofyziky. Návrh nového ÚP počítá s využitím zahrádek pro plochu veřejné městské zeleně, která může plnit i funkci veřejného prostranství. Zbytek ploch je určený pro bydlení nebo jako plocha smíšená obytná s volnou zástavbou s výškovou úrovní v/3 (6-16 m). Toto je nejnižší možná výšková úroveň vhodná pro městskou zástavbu, obytná sídliště a areály. Nižší zástavba s nižší intenzitou osídlení 1 nebo 2 je vhodná pro rezidenční nízkopodlažní zástavbu, tedy samostatné nebo řadové rodinné domy. Nově navrhovaná zástavba bude navazovat svým charakterem spíše na zástavbu mezi ulicemi Podpěrova a Jabloňová také s výškovou úrovní v/3. Větší výšková úroveň v/5 je navržena pouze pro stávající výškovou budovu Geofyziky. Snižování výškové úrovně zástavby pod úroveň 3 a s tím snižování intenzity využití území není možné. Výšková úroveň 3 je pro volnou bytovou zástavbu nejnižší možná, nižší zástavba rodinnými domy (rezidenční zástavba) v lokalitě není vhodná.*

### **Připomínka č.12**

#### **Vyhodnocení připomínky:**

*V rámci připomínky je požadavek na vymezení propojení ulice Renčovy a Terezy Novákové formou veřejně prospěšných staveb.*

*Ve výkresu 2.2 Souhrnný výkres dopravy a 3.0 Veřejně prospěšných staveb jsou vymezeny plochou dopravní infrastruktury D prvky systému komunikací, tvořící základní komunikační systém města Brna (komunikace sběrné, nadsběrné, rychlostní a dálnice).*

*Komunikace, které jsou vymezeny plochou veřejných prostranství jsou součástí místní sítě a zajišťují doplňkové propojení v rámci městské části. Tímto způsobem je vyznačeno i propojení Renčova – Terezy Novákové.*

Z hlediska nastavených principů vyznačení prvků (viz výše) nelze požadavku na doplnění vymezení propojení Renčova – Terezy Novákové ve výkresu 2.2 a 3.0 vyhovět, protože se jedná především o síť obslužných komunikací vymezených plochou veřejných prostranství.

### **Připomínka č.13**

#### **Vyhodnocení připomínky:**

Předmětem připomínky je požadavek na vypuštění územních rezerv pro bydlení B-6 a B-7. Předmětné území Medlánky má být dle dohody o vypořádání stanoviska Ministerstva životního prostředí (MŽP ČR) ke Konceptu ÚPmB ze dne 22.6.2017 z hlediska záboru ZPF řešeno dle varianty II. Konceptu ÚPmB s požadavkem na převedení rozvojové lokality Me-7 v rozsahu var. I Konceptu ÚPmB do územní rezervy pro bydlení (v Návrhu ÚPmB územní rezerva B-6) a dle podnětu samosprávy rozvojovou lokalitu Me-8 východně od komunikačního propojení řešit v rozsahu dle var. III (v Návrhu ÚPmB rozvojová lokalita Me-4) a západně od komunikačního propojení zařadit do územní rezervy pro bydlení v rozsahu dle var. II. (v Návrhu ÚPmB část územní rezervy B-7). V bezprostředním okolí měla být navazující rozvojová lokalita v MČ Brno-Řečkovice a Mokrá hora R-3 řešena obdobným způsobem - východně od komunikačního propojení rozvoj území dle var. III Konceptu ÚPmB (v Návrhu ÚPmB rozvojová lokalita R-3), západně od komunikace územní rezerva pro bydlení v rozsahu dle var. II. (v Návrhu ÚPmB část územní rezervy B-7). Tato dohodnutá řešení jsou součástí Pokynů pro vypracování Návrhu ÚPmB, které schválilo Zastupitelstvo města Brna usnesením č. ZM7/3871 na zasedání konaném dne 19. 6. 2018 (dále jen "Pokyny"). Návrhem ÚPmB jsou tak v daném území zcela naplněny Pokyny pro vypracování Návrhu ÚPmB a dotčený orgán MŽP ČR v této fázi pořizované dokumentace plně souhlasí s předloženým řešením Návrhu ÚPmB z hlediska záboru ZPF v k.ú. Medlánky, a proto není důvodné předmětné řešení měnit.

Uvádíme také, že územní rozvoj v ose Medlánky – Řečkovice – Ivanovice vyplývá ze Zadání, které je tímto způsobem konzistentně naplňováno. Tento rozvoj souvisí s trasováním D43 a předmětné územní rezervy bude možné aktivovat (převést do návrhu) pouze v případě, že bude na úrovni ZÚR JMK rozhodnuto o výsledné variantě řešení D43 na území města. Při návrhu řešení pak musí být zohledněny a zapracovány i případné další dopady a souvislosti, které nyní nelze dopředu předjímat.

Ovšem je nutné uvést, že v k.ú. Medlánky téměř nedochází v Návrhu ÚPmB k vymezení nových zastavitelných (návrhových) ploch oproti platnému ÚPmB, vyjma zastavitelných ploch na východní straně prodloužené ulice V Újezdech.

Nicméně na základě rozhodnutí Rady města Brna (RMB), které přijala na schůzi RMB č.R8/127 zahájené dne 20.1.2021 s pokračováním dne 25.1.2021, uplatnil určený zastupitel, radní pro územní plánování RNDr. Filip Chvátal, PhD. u pořizovatele připravovaného Územního plánu města Brna – Odboru územního plánování a rozvoje MMB, ve smyslu § 53 odst. (1) zákona č. 183/2006 sb., o územním plánování a stavebním řádu, ve znění pozdějších předpisů, podnět, aby vyhodnocení výsledků projednání dokončil v souladu s doporučením RMB. RMB doporučila řešení u problematických oblastí rozvoje města stěžejního charakteru. u předmětné územní rezervy B-6 a B-7 následujícím způsobem:

„Vzhledem k tomu, že došlo na úrovni ZÚR JMK k rozhodnutí o umístění koridoru komunikace R-43 na území města Brna, je možné učinit rozhodnutí a aktivovat územní rezervy tj. územní rezervy převést zpět do zastavitelných ploch dle projednané a vybrané varianty Konceptu ÚPmB či dílčích úprav. Aktivaci územních rezerv převedením do zastavitelných ploch však nelze v úpravě Návrhu ÚPmB před opakovaným veřejným projednáním doporučit, ale až po první aktualizaci nového ÚPmB v rámci Zprávy o uplatňování ÚPmB, případně samostatnou změnou nového ÚPmB. V Návrhu ÚPmB by tak byly územní rezervy ponechány vyjma těch, kde je na základě výsledků projednání doporučeno jejich vypuštění.

Na základě výše uvedeného pořizovatel dává pokyn územní rezervu B-6 a B-7 z návrhu ÚPmB vypustit v souladu s podnětem určeného zastupitele.

### **Připomínka č.14**

#### **Vyhodnocení připomínky:**

Vymezení územního systému ekologické stability (ÚSES) je v Návrhu ÚPmB v souladu s odborným oborovým dokumentem – plánem ÚSES, který je nezbytným podkladem pro vymezení ÚSES v ÚPD. Dle plánu ÚSES jsou v předmětné lokalitě vymezeny interakční prvky, které nahrazují lokální biokoridor ve dně údolí Medláneckého potoka nad Medládkami vymezený v platném ÚPmB. K hlavním důvodům nahrazení předmětného biokoridoru interakčními prvky patří jeho nízký biogeografický význam bez možnosti začlenění do ucelené hydrofilní větve místního ÚSES s vymezením funkčně odpovídajících biocenter.

Pro informaci uvádíme, že interakční prvek je obecně doplňkovou skladebnou částí lokálního ÚSES, která posiluje interakci ekologicky stabilnějších a méně stabilních ekosystémů, a tím ty méně stabilní pomáhá stabilizovat. Konkrétně zprostředkovává příznivé působení lokálních (místních) biocenter a biokoridorů na okolní, ekologicky méně stabilní krajinu. Skutečnost, že jde o doplňkové skladebné části místního ÚSES, znamená, že představují doplněk k vymezení biocenter a biokoridorů a není až tak podstatná jejich funkce pro ochranu přirozeného genofondu. Vymezení interakčních prvků není na rozdíl od biocenter a biokoridorů nikterak vázáno na biogeografické členění krajiny, a naopak daleko více vychází z aktuálního stavu krajiny. Návrh soustavy interakčních prvků má v zásadě doporučující charakter a nemá zákonnou podporu.

Ve vztahu k územnímu plánu jsou interakční prvky obecně "podměrečnou" kategorií, tj. takovou kategorií prvků, jejichž vymezení je pod rozlišovací možností územního plánu a povinnost jeho vymezení ani nevyplývá z právních předpisů. Nicméně o existenci interakčních prvků či o existenci jejich návrhu by měl mít zpracovatel územně plánovací dokumentace povědomí, aby svým řešením zbytečně funkční prvky nelikvidoval a u dosud neexistujících či nedostatečně funkčních neznemožnil provedení navržených opatření.

Na základě uvedeného je zřejmý důvod, pro který v dané lokalitě není v Návrhu ÚPmB vymezena a ani není vhodné vymezovat skladebnou část ÚSES – lokální biokoridor. Nicméně zpracovatel svým návrhem – vymezením příslušných ploch návrhové zeleně v předmětné lokalitě zajistil další existenci a funkčnost daných interakčních prvků.

V případě pozemku p.č. 1818 k.ú. Medládky uvádíme, že by se jeho vymezením jako samostatné plochy krajinné zeleně vytvořila podměrečná plocha, která nemá zákonné ani koncepční opodstatnění, protože předmětné krajinnotvorné prvky s ekologicko-stabilizační a také estetickou funkcí v podobě aleje jsou přirozenou součástí mimoprodukčních funkcí zemědělské plochy (viz Odůvodnění Návrhu ÚPmB). Pro informaci ještě uvádíme, že na základě požadavku a dohody s dotčeným orgánem Odborem životního prostředí Magistrátu města Brna, bude do závazné textové části doplněna regulace zajišťující větší a zřejmější ochranu výše uvedených krajinnotvorných prvků. V souvislosti s plánovanou budoucí urbanizací území není vymezení ploch krajinné zeleně žádoucí; vymezení těchto ploch má význam ve volné krajině.

### **Připomínka č.15**

#### **Vyhodnocení připomínky:**

Objekty a plochy pro plnění funkce veřejné vybavenosti a sportu mohou být připuštěny i v plochách pro bydlení B nebo smíšených obytných C.

Sběrná střediska odpadů nejsou vzhledem ke svému charakteru a rozloze v územním plánu vymezena. Umístění sběrných středisek odpadů statutárního města Brna je přípustné v plochách bydlení, smíšených obytných, komerční vybavenosti, nákupních a zábavních center a zvláštních areálů, výroby a skladování, lehké výroby, podmíněně přípustné v plochách technické infrastruktury, dopravní infrastruktury a na veřejném prostranství, pokud toto umístění nenaruší jejich funkci.

Připomínce je vyhověno jiným způsobem.

### **Připomínka č.16**

#### **Vyhodnocení připomínky:**

Skutečný způsob využití předmětného pozemku, tj. pobytová louka s ekologickou, komunikační a rekreační funkcí je realizovatelný a přípustný i v rámci plochy zemědělské, a to zejména z důvodu, že plní mimoprodukční funkce zemědělské plochy. Dané využití je také v souladu s § 18 odst. (5) stavebního zákona, jehož záměry Návrh ÚPmB z důvodu veřejného zájmu nevylučuje.

Nicméně vzhledem k tomu, že je předmětný pozemek ve vlastnictví Statutárního města Brna, jeho grafická čitelnost je v měřítku zpracování nového ÚPmB, skutečné využití nejlépe reflektuje právě plocha krajinné zeleně a pozemek nebude tvořit nesmyslnou enklávu v daném území, protože plynule navazuje na okolní plochy krajinné zeleně, jeví se důvodné změnit pozemek na plochu krajinné zeleně "K".

### **Připomínka č.17**

#### **Vyhodnocení připomínky:**

Předmětem připomínky je požadavek na zachování stávajícího prostupu územím mezi ul. Turistickou a Vycházkovou a z toho důvodu pozemky parc.č. 1033/1 a 1033/12, k.ú. Medlánky definovat jako zeleň Z, tj. neměnit na plochu zahrádek I. Připomínce nelze zcela vyhovět, neboť se jedná o pozemky v soukromém vlastnictví, kdy jeho vlastníci požadují jiné funkční využití, kterému nelze v současné době vyhovět. To však nevylučuje i v plochách zahrádek zachovat stávajícího prostupu územím, pokud bude na tomto řešení s vlastníkem pozemků nalezena shoda.

Pro informaci závěrem uvádíme fakt, že dle obecných podmínek závazné části „Návrhu ÚPmB (2020)“: „Záměry na změny v území musí zachovávat a posilovat prostupnost v území; ve stabilizovaných plochách musí být zachovány pěší trasy zajišťující průchodnost území a přístup k jednotlivým pozemkům. V plochách změn musí být navrhována řešení, která zajistí prostupnost v území, zejména návaznost na zastavěné území či zastavitelné plochy nebo pěší průchodnost do krajiny.“, a dále „Stavby a zařízení dopravní a technické infrastruktury lze umístit ve všech typech ploch s rozdílným způsobem využití. V případě ploch zástavby lze stavby a zařízení dopravní infrastruktury umístit, pokud záměr není zjevně nepřiměřený vůči návazným či dotčeným plochám. V případě volných ploch lze stavby a zařízení dopravní a technické infrastruktury umístit za podmínky minimalizace jejich plošného a prostorového střetu s příslušnou plochou a minimalizace negativního vlivu na funkčnost plochy vyplývající z hlavního využití, pokud není v podmínkách využití typů ploch stanoveno jinak.“, a také „Veřejná prostranství lze umístit ve všech typech ploch s rozdílným způsobem využití.“

Na základě uvedeného je zřejmé, že není nutná požadovaná změna funkčního využití pro zajištění prostupu, která by jako taková měla být zajištěna regulacemi území danými v textové části Návrhu ÚPmB (2020).

### **Připomínka č.18**

#### **Vyhodnocení připomínky:**

Skutečný stav (stromová kaple sloužící jako místo spočinutí a rozjímání na procházkách, k venkovním bohoslužbám, k oddávání snoubenců v přírodě nebo třeba pro pořádání koncertů a určené pro širokou veřejnost), a předpokládaný způsob využití předmětného pozemku (vzpomínkový háj s možností pohřbívání ke kořenům) neodpovídá funkčnímu využití navrženému v Návrhu ÚPmB pro plochy zahrádek "I". Vzhledem k tomu, že se část výše uvedených aktivit v daném místě realizuje již nyní, nepředpokládá se konfliktní působení na okolní plochy. Dále uvádíme, že se jedná o pozemky ve vlastnictví města Brna a jde o záměr městské části podporovaný městem. Na základě uvedeného je vhodné vymezit předmětný pozemek p.č. 1353 v k.ú. Medlánky na plochu, která nejlépe reflektuje reálný i budoucí způsob využití a to na plochu veřejné vybavenosti „V/x/h (lze považovat za plochu v krajíně bez nutnosti navázání této plochy na plochu veřejného prostranství).

### **Připomínka č.19**

#### **Vyhodnocení připomínky:**

V dané věci uplatnila připomínku MČ Brno-Medlánky, pořizovatel požadavku vyhověl takto: Pozemek parc. č. 1000/11 k. ú. Medlánky je dle platného ÚPmB sice součástí plochy vodohospodářské, dle stavu v území je také spolu s pozemkem parc. č.1012/12 zahrnut do společného oplocení u RD Rysova 2b, s přístupem z ulice Rysova. Jejich vymezení jako součást stabilizované plochy B/r2 je žádoucí.

Oproti tomu pozemek parc. č. 994/1 a s ním i pozemky parc. č. .994/2, 994/3, 984/5, 1012/11 a 1012/20 k. ú. Medlánky jsou dle platného ÚPmB součástí plochy vodohospodářské, dle stavu v území jsou přístupné pouze cestou kolem rybníka a nesouvisejí s nemovitostí určenou pro bydlení. Není proto důvod je nyní v novém ÚP zahrnovat do stabilizované plochy bydlení, využití pozemků takovému funkčnímu využití neodpovídá. V tomto rozsahu se tímto připomínce částečně vyhovuje.

### **Připomínka č.20**

#### **Vyhodnocení připomínky:**

V dané věci uplatnila připomínku MČ Brno-Medlánky, pořizovatel požadavku vyhověl takto: Na částech pozemků v majetku smB parc. č. 985/1 a 985/19 k. ú. Medlánky při ulici Rysova je v ÚP vymezena plocha ke stavebnímu využití pro bydlení, stejně tak je na části pozemků návrhová plocha městské zeleně. Pořizovatel preferuje ponechat možnost stavebního využití, tj. nevymezovat zde pouze plochu zeleně. Ta je vyjádřena na částech pozemků v rozsahu návrhové plochy Z. Byť je MČ preferované stavební využití pro domov pro seniory přípustné i v ploše bydlení, garancí takového cílového využití je právě plocha veřejné vybavenosti V. S ohledem na vlastnictví pozemků smB je také vhodné plochu pro veřejný účel jednoznačně v novém ÚP vymežit odpovídající funkcí, tj. plochou V.

### **Připomínka č.21**

#### **Vyhodnocení připomínky:**

V dané věci uplatnila připomínku MČ Brno-Medlánky, pořizovatel požadavku vyhověl takto: Požadované vymezení samostatné plochy V na částech pozemků parc. č. 985/1, 985/2 a 985/21 v jižním konci ulice Rysova, při kruhovém objezdu není s ohledem na metodiku zpracování nového ÚP vhodné: jednalo by se o podměrečnou plochu, kterou je problematické v novém ÚP samostatně vymežit za současného zachování čitelnosti hlavního výkresu - rozsah plochy a zápis kódu stavební plochy. Záměr nového objektu radnice MČ lze realizovat i v rámci plochy bydlení. Přesto pořizovatel s přihlédnutím k místním zájmům městské části dává pokyn zpracovatelé, aby požadavek MČ na plochu V prověřil.

Zpracovatel se na základě pokynu pořizovatele problematikou vymezení samostatné funkční plochy zabýval a –z pozice odborného garanta správnosti řešení– v upraveném návrhu ÚP nakonec vymežil rozsah plochy V/v2 tak, aby byla plocha vymezena přehledným způsobem. Ve výsledku je připomínce vyhověno.

### **Připomínka č.22**

#### **Vyhodnocení připomínky:**

V dané věci uplatnila připomínku MČ Brno-Medlánky, pořizovatel odůvodnil takto: Území mezi bytovými domy jabloňová 22-28 a ulicí Kuřimskou, které je využíváno jako volné prostranství - zeleň má výměru pod limit 0,2 ha pro samostatné funkční vymezení; plocha zeleně v platném ÚPmB dnes zahrnuje větší území, i to, které je již stavebně využito. Po zpřesnění využití dle skutečného stavu není samostatné vymezení plochy městské zeleně Z v návrhu nového ÚP účelné, území bude nadále užíváno jako volné prostranství v rámci stabilizované plochy bydlení.

## **Připomínka č.23**

### **Vyhodnocení připomínky:**

V dané věci uplatnila připomínku MČ Brno-Medlánky, pořizovatel požadavek zohlednil takto: Oproti platnému ÚPmB a řešení obsaženému v Konceptu ÚP není v Návrhu ÚP zástavba RD v ulici Za Parkem a Hujíčková zahrnuta do návrhové plochy, ale je již stabilizována. Proto je žádoucí stabilizovanou plochu bydlení vymezit dle skutečného stavu v území a městské pozemky 855, 856 a jižní část pozemku 711/1 (s cestou ve stopě ulice Hujíčková) vše k. ú. Medlánky vymezit jako stabilizovanou plochu zeleně - součást zámeckého parku. Návrh ÚP totiž vymezení jižní stopy ulice Hujíčková jako plochy veřejného prostranství dle Konceptu ÚP nepřebírá.

Je žádoucí zachovat na městském pozemku parc. č. 710/1 k. ú. Medlánky návrhovou plochu městské zeleně, lze připustit oproti projednanému Konceptu ÚP (i platnému ÚPmB) redukcí jejího rozsahu do podoby dle návrhu nového ÚP. Plocha zeleně je v daném místě podstatná pro kvalitní propojení od stávajícího zámeckého parku k budoucí tramvajové smyčce do dalšího území v lokalitě Me-1. Návrhová plocha Z byla pro tento účel v Návrhu ÚP (projednávaném v červnu 2020) vymezena v dostatečném rozsahu, proto pořizovatel neshledal žádoucí požadavku MČ na její rozšíření vyhovět.

Na základě doporučení samosprávy města k vypořádání námitek a připomínek doručených k projednanému Návrhu nového ÚP (v červnu 2020) bude na pozemku parc. č. 710/1 k. ú. Medlánky v majetku města doplněna plocha veřejné vybavenosti (V) ve vazbě na ZŠ Hudcova. Tento požadavek na plochu V nakonec vyplynul z interních jednání s MČ, která tímto chce zajistit na městském pozemku plochu pro sportovního zařízení k ZŠ Hudcova. Takto je formulován i konkrétní požadavek na řešení uvedený u stanovené ÚS-8 v kap. 12 textové části ÚP a v kartě lokality Me-1. MČ je nakonec vyhověno v rozsahu tohoto požadavku.

V rozvojové lokalitě Me-1 lze další propojení pásem městské zeleně od navrhované tramvajové smyčky realizovat v rámci vymezených stavebních ploch, Návrh nového ÚP jednotlivé pásy liniové zeleně nevymezuje. Taktéž stezka pro pěší a cyklista je nad podrobnost řešení v novém ÚP. Jejich realizace spolu s pásem zeleně je podél budoucí trati Me/31 na základě obecných regulativů možná ve všech stavebních plochách, tudíž i v ploše dopravy D, či sousední ploše smíšené obytné C. V této části není požadavku MČ vyhověno.

Připomínce se částečně vyhovuje v rozsahu vyhovění shodným požadavkům MČ.

## **Připomínka č.24**

### **Vyhodnocení připomínky:**

V dané věci uplatnila připomínku MČ Brno-Medlánky, pořizovatel požadavek zohlednil takto: V rozvojové lokalitě Me-1 lze další požadované využití pro veřejnou vybavenost (školství, centrum volného času), komerční vybavenost (sport), hřiště realizovat v rámci vymezených smíšených obytných ploch C. Pořizovatel neshledává účelné vymezením funkční plochy V či S předjímat jejich konkrétní lokalizaci. Pro území lokality Me-1 je předepsáno zpracování ÚS-8, ta prověří potřebu občanského vybavení a navrhne na území využití funkčních ploch C ve větší podrobnosti. Viz požadavky na řešení v ÚS uvedené v textové části v kap. 12 a v příslušné kartě lokality Me-1.

S odkazem na text vyhodnocení u připomínky č.23 je požadavek MČ na plochu pro sportovní zařízení pro ZŠ Hudcova řešen vymezením plochy V na městském pozemku parc. č. 710/1 k. ú. Medlánky

Samospráva města na Poradě vedení dne 10.12.2020 odsouhlasila podnět na úpravu rozsahu funkčních ploch bydlení v předmětné lokalitě ve prospěch smíšeného využití s volnou strukturou zástavby a v plochách pro smíšené využití úpravu výškových hladin zástavby dle Případové studie lokality Technologický park (KAM, 2020) pro účely úpravy Návrhu nového ÚPmB.

Na základě rozhodnutí Rady města Brna (RMB), které přijala na schůzi RMB č.R8/127 zahájené dne 20.1.2021 s pokračováním dne 25.1.2021, uplatnil určený zastupitel, radní pro územní plánování RNDr. Filip Chváta, PhD. u pořizovatele připravovaného Územního plánu města Brna – Odboru územního plánování a rozvoje MMB, ve smyslu § 53 odst. (1) zákona č.

183/2006 sb., o územním plánování a stavebním řádu, ve znění pozdějších předpisů, podnět, aby vyhodnocení výsledků projednání dokončil v souladu s doporučením RMB. RMB doporučila řešení u problematických oblastí rozvoje města stěžejního charakteru. Doporučení se týkalo i rozvojové lokality Me-1 Technologický park. Proto pořizovatel dal pokyny na úpravu návrhu ÚP v lokalitě Me-1 pro 1. opakované veřejné projednání (v červnu 2021), vše v souladu s podnětem určeného zastupitele.

K další úpravě návrhu ÚP oproti výše uvedenému došlo v lokalitě Me-1 po 1. opakovaném veřejném projednání.

Na základě připomínek MČ doručených při 1. opakovaném veřejném projednání se určený zastupitel navrženým řešením v severní části lokality Me-1 znovu zabýval a uplatnil v procesu vyhodnocování výsledků projednání dopisem č.j. MMB/0477610/2021 ze dne 13.9.2021 k lokalitě Me-1 na základě doporučení RMB R8/168 ze dne 1.9. 2021 podnět na zohlednění místních zájmů MČ Brno - Medlánky, a to na navrácení původní plochy W/v3 a rozšíření plochy B/r2 na úkor plochy C/v3. Městské části jsou dle Statutu města Brna oprávněny uplatňovat právo na místní samosprávu ve specifickém režimu prostřednictvím vyjádření k projednávaným územně plánovacím dokumentacím.

Na základě výsledků projednání byly místní zájmy městské části MČ Brno-Medlánky alespoň částečně zohledněny a Návrh pro 2. opakované veřejné projednání byl upraven.

Připomínce je vyhověno částečně, promítnutím požadavků na konkretizaci využití lokality Me-1 pro občanskou vybavenost do požadavků k řešení do vymezené ÚS-8.

### **Připomínka č.25**

#### **Vyhodnocení připomínky:**

V rámci podání je požadováno vymezení propojení mezi územím Technologického parku a průmyslovou zónou v Kuřimi.

Pro dokladování transparentnosti procesu vyhodnocení podání je uvedeno také mezitímní vyhodnocení z r. 2020:

Požadavku bylo v roce 2020 vyhověno částečně, protože: „Úkolem územního plánu je vytvářet územní podmínky pro možnost umístění záměrů, nikoliv zajistit „bezproblémovou“ realizaci všech záměrů a znát podrobné technické provedení jednotlivých úseků. Obecně územní plán stanovuje základní koncepci rozvoje území obce, ochrany jeho hodnot, jeho plošného a prostorového uspořádání, uspořádání krajiny a koncepci veřejné infrastruktury a stanovuje podmínky pro využití území. Nový Územní plán města Brna (ÚPmB) pracuje s méně podrobným měřítkem hlavního výkresu 1:10 000, než tomu je u současného (1:5000).

V rámci stanovení podmínek využití ploch v kap. 6.2. a kap. 6.3.3.10 závazné textové části je umožněno umístění cyklistické infrastruktury ve všech plochách s rozdílným způsobem využití. Z hlediska požadavku na zakreslení dalších propojení uvádíme, že v rámci cyklistické dopravy byl zvolen obecnější přístup.

Ve výkrese 2.2. Souhrnný výkres dopravy jsou vyznačeny „vybrané samostatné cyklotrasy“, kterými jsou zpřesněny záměry ze Zásad územního rozvoje Jihomoravského kraje. Ve výkresu odůvodnění O.6 Cyklistická doprava – schéma jsou k výše uvedenému jevu navíc vyznačeny „vybrané pouliční cyklotrasy“, které naznačují možná vybraná propojení území města, která však již nejsou závazná a je možné je operativně upravovat nebo dále doplňovat.

Obecně ve výkrese odůvodnění O.6 nejsou trasy vymezeny závazně a umístění jakýchkoliv cyklistických tras nebo stezek je možná v souvislosti s obecnými podmínkami uvedenými v kapitolách 6.1 až 6.5 Výroku ve všech plochách.“

Konečné vyhodnocení podání se vztahuje k výslednému řešení Návrhu nového ÚPmB:

Návrh Územního plánu města Brna pro opakované veřejné projednání (06/2021) byl upraven a požadované propojení cyklostezkou Technologický park - Kuřim bylo doplněno o tuto trasu do výkresu 2.2. a Odůvodnění.

Tímto je požadavek zohledněn.



## **Připomínka č.26**

### **Vyhodnocení připomínky:**

*V dané věci uplatnila připomínku MČ Brno-Medlánky, pořizovatel požadavku vyhověl takto: Stávající zástavba RD ve východním konci ulice Turistická byla zahrnuta do stabilizované plochy městské zeleně Z - zámecký park- již v Konceptu nového ÚP. Existence stávající zástavby zahrnuté do jiné funkční plochy nestavební je ošetřena obecným regulativem a neznamená její vymístění a dotvoření celého území jako park.*

*Zástavba RD dotváří charakter území u křižovatky ulic Turistická a Hudcova a zasahuje území o rozloze cca 0,24 ha. Proto je možné pro zástavbu vymezit samostatnou stavební funkční plochu v souladu s požadavkem § 3 odst 1 vyhl. 501/2006 Sb., v platném znění.*

*Obdobně lze postupovat v případě zástavby komerčními objekty a v ulici Hudcova 2,2a, které zahrnují území o rozloze cca 0,31 ha.*

*Zpracovatel se na základě pokynu pořizovatele problematikou vymezení odpovídající stavební plochy pro zástavbu RD na ul. Turistická a zástavbu vybavenosti na ul. Hudcova znovu zabýval a –z pozice odborného garanta správnosti řešení– vymezil jednu stabilizovanou plochu smíšenou obytnou.*

*Ve výsledku je připomínce vyhověno.*

3203

Adresát: Magistrát města Brna, Odbor územního plánování a rozvoje, Kounicova 67, 601 676 Brno

Podatel: .....

Jméno a příjmení: ..... datum narození: .....

Trvale bytem: .....

Jsem – nejsem\* vlastníkem nemovitosti v ploše dotčené navrhovanou změnou (uvést parcelní číslo pozemku nebo číslo popisné stavby nebo identifikaci bytové či nebytové jednotky)

..... v katastrálním území: MEDLÁNECKÝ

(\* nehodící se škrtněte)

NÁMITKA – PŘIPOMÍNKA\* proti Návrhu Územního plánu města Brna, jeho grafické i textové části

Vznáším námitky – připomínky označené níže křížkem:

MAGISTRÁT MĚSTA BRNA  
Odbor územního plánování a rozvoje  
Došlo dne: 22-06-2020  
Č.j. MMB: 0267-151  
Příl.: .....

1

Požadujeme zásadně redukovat navrhovaný rozsah záboru zemědělského půdního fondu a navrhované navýšení zastavěnosti v k. ú. Medláanky.

1

2-6

Požadujeme vypuštění plánovaných komunikací:  
 mezi Komínem (resp. Bystrcí) a Medláankami se zaústěním do ulice Turistické (navržené jako veřejný ostranství se zábořem ploch polí a zahrádek v lokalitě u křížku pro budoucí silnici),  
 mezi Medláankami a Ivanovicemi od ulice V Újezdech pod kasárnami v Řečkovících (R/1),  
 mezi Technologickým parkem (ul. Purkyňovou) a ulicí Hudcovou, ústící naproti ZŠ (Me/1).  
 Požadujeme vypuštění plánovaných územních rezerv pro komunikace:  
 mezi ulicí Turistickou (od křížku) a ulicí Purkyňovou mezi Medláneckými kopci,  
 mezi ulicí Turistickou a ulicí V Újezdech.

Statutární město Brno  
Doručeno: 22.06.2020  
MMB/0267151/2020  
Listy: 1 přílohy:  
druh: 1 / sv:



2-6

7

Nesouhlasíme s novým dopravním propojením mezi ulicemi V Újezdech a K Babě v rozvojové ploše

nmb1es7/3938f/

7

8

Požadujeme změnit plánovanou výstavbu na polích mezi Medláankami, Řečkovícemi a Ivanovicemi výhradně na méně intenzivní nízkopodlažní výstavbu do úrovně podlažnosti 2, ideálně výstavbu rodinných domů a jejich funkční komunikační napojení do území té městské části, kde je tato výstavba plánována. Požadujeme zásadní snížení intenzity využití území celých rozvojových ploch R-3 a Me-4 (méně obyvatel, méně pracovníků) a to také výrazným rozšířením ploch zeleně Z, kterých by mělo být násobně více, než je v lokalitě plánováno.

8

9

Požadujeme v rozvojové ploše Me-4 pod ulicí V Újezdech plochu V/a2 ponechat v navrhovaném umístění podél stávající komunikace, avšak její celkový rozsah zmenšit na rozsah dle stávajícího ÚP tak, aby tato plocha začínala až za křižovatkou s ulicí Nadační; ve zbývajícím ploše vymezit plochu zeleně Z.

9

10

Požadujeme novou výstavbu v rozvojové ploše Me-4 podmínit prověřením v rámci územní studie s ohledem na přílehlou rekreačně sportovní oblast a zachování plnohodnotného prostupu do této oblasti.

10

11

Požadujeme zásadní snížení intenzity využití území Geofyziky a Medlánecké cihelny v rozvojové ploše R-8 (méně obyvatel, méně pracovníků), aby byl rozvoj těchto lokalit únosný pro stávající infrastrukturu Medlánek.

11

12

Požadujeme mezi veřejně prospěšné stavby zahrnout také komunikační propojení mezi ulicemi Renčova a Terezy Novákové pro odlehčení dopravy z Duhových Polí.

12

13

Požadujeme vypuštění územní rezervy pro bydlení v zahradách a polích v lokalitě B-6 při ulici Turistické a Vycházkové a vypuštění územní rezervy pro bydlení pod ulicí V Újezdech B-7.

13

14

Požadujeme zachovat stávající stabilizovanou plochu vysazeného a vzrostlého biokoridoru kolem Medláneckého potoka jako plochu Územního systému ekologické stability (ÚSES) – biokoridor - a dle reálného stavu masivních výsadeb kolem polní cesty na pozemku p. č. 1818 v k. ú. Medláanky vymezit plochu krajinné zeleně K.

14

15

Požadujeme v rámci katastru Medlánek vyčlenit funkční plochy na městských pozemcích pro domov pro seniory, sběrné středisko separovaného odpadu, školství a sport.

15

- 16  Požadujeme změnit pobytovou louku kolem tzv. Žebětínské cesty v prodloužení ulice Žebětínek (p. č. 1811 v k. ú. Medlánky) ze zemědělské plochy A na plochu krajinné zeleně K. 16
- 17  Požadujeme zachovat stávající prostup územím mezi ulicemi Turistickou a Vycházkovou a pozemky p. č. 1033/1 a 1033/12 v k. ú. Medlánky definovat dle reálného stavu jako zeleň Z, tzn. neměnit na zahrady I. 17
- 18  Požadujeme plochu vedle stromové kaple na pozemku p. č. 1353 v k. ú. Medlánky vymezit pro vzpomínkový háj s možností pohřbívání ke kořenům jako plochu V/x/h. 18
- 19  Požadujeme změnit pozemky dostupné jen cestou kolem medláneckého rybníka (p. č. 994/1, 1000/11 a další související pozemky v k. ú. Medlánky, které byly dříve plochami H) z ploch bydlení B na plochy zeleně Z nebo K nebo plochy vodní a vodohospodářské H, jak je tomu dosud. 19
- 20  Požadujeme plochu části městských pozemků při ul. Rysova p. č. 985/1 a 985/19 v k. ú. Medlánky, kde se nachází zahrada MŠ a veřejná zeleň, ponechat jako plochy zeleně Z; v případě trvání požadavku na doplnění zástavby změnit na plochu veřejné vybavenosti V pro možnost vybudování domova pro seniory. 20
- 21  Požadujeme změnit pozemky plánované historicky jako rezerva pro novou radnici u kruhového objezdu (p. č. 985/21 a přiléhající části pozemků p. č. 985/1 a 985/2 v k. ú. Medlánky) z plochy bydlení B/r2 na plochu veřejné vybavenosti V/r2). 21
- 22  Požadujeme plochu mezi městským bytovým domem Jabloňová 22-28 a ulicí Kuřimskou ponechat plochy dle stávajícího ÚP jako zeleň Z, tzn. neměnit na bydlení B. 22
- 23  V lokalitě Technoparku v rozvojové ploše Me-1 požadujeme zredukovat navrhované plochy bydlení za parkem ve prospěch ploch zeleně, a to alespoň v rozsahu, jak s nimi počítal stávající územní plán, požadujeme v souladu se stávajícím ÚP zachovat pruh zeleně pro rozšíření Zámeckého parku směrem k budoucí zastávce tramvaje a dále jej prodloužit podél budoucí tramvajové trati Me/31 celou lokalitou Technoparku a v jejím sousedství vést plochu pro vybudování stezky pro pěší a cyklisty pro zajištění prostupnosti území z Medlánek do Králova Pole. 23
- 24  V lokalitě Technoparku v rozvojové ploše Me-1 dále požadujeme navýšení ploch zeleně alespoň na úroveň stávajícího ÚP, dále požadujeme v části této lokality blíže k Medláncům pamatovat i na veřejnou vybavenost v podobě školství, hřišť a sportovišť, aby noví obyvatelé i zaměstnanci nezhoršili již tak nedostatečnou kapacitu stávající veřejné vybavenosti v Medláncích (MŠ, ZŠ, centrum volného času, dětská hřiště, sportoviště). Požadujeme v dostupné vzdálenosti od ZŠ plochu pro sport S pro vybudování tělocvičny či malé sportovní haly, kterou by mohly využívat na tělocvik i děti základní školy, jejíž tělocvična je za hranou kapacity a brání případnému navýšení počtu žáků. 24
- 25  Požadujeme zahrnout cyklostezku spojující Technopark a Průmyslovou zónu v Kuřimi kolem kasáren v Řečkovcích, Ivanovice a Českou. 25
- 26  Požadujeme respektovat reálný stav využití území a v lokalitě Zámeckého parku vymezit plochy zastavěné rodinnými domy jako plochy bydlení B/r1 a plochu pod zámkem jako plochu smíšenou obytnou C a v lokalitě Medláneckého kopce a jeho úpatí vymezit plochy zahrad I. 26

Dále doplňuji:

Co se týká odůvodnění mé připomínky/námítky, plně odkazuji na stanovisko MČ Brno-Medlánky k Návrhu Územního plánu města Brna.

V Brně dne 18.6.2020

Podpis

## **MMB/0267151/2020**

### **Připomínka č.1**

#### **Vyhodnocení připomínky:**

*Předmětné území Medlánek má být dle dohody o vypořádání stanoviska Ministerstva životního prostředí (MŽP ČR) ke Konceptu ÚPmB ze dne 22.6.2017 z hlediska záboru ZPF řešeno dle varianty II. Konceptu ÚPmB s požadavkem na převedení rozvojové lokality Me-7 v rozsahu var. I Konceptu ÚPmB do územní rezervy pro bydlení (v Návrhu ÚPmB územní rezerva B-6) a dle podnětu samosprávy rozvojovou lokalitu Me-8 východně od komunikačního propojení řešit v rozsahu dle var. III (v Návrhu ÚPmB rozvojová lokalita Me-4) a západně od komunikačního propojení zařadit do územní rezervy pro bydlení v rozsahu dle var. II. (v Návrhu ÚPmB část územní rezervy B-7). V bezprostředním okolí měla být navazující rozvojová lokalita v MČ Brno-Řečkovice a Mokrá hora R-3 řešena obdobným způsobem - východně od komunikačního propojení rozvoj území dle var. III Konceptu ÚPmB (v Návrhu ÚPmB rozvojová lokalita R-3), západně od komunikace územní rezerva pro bydlení v rozsahu dle var. II. (v Návrhu ÚPmB část územní rezervy B-7). Tato dohodnutá řešení jsou součástí Pokynů pro vypracování Návrhu ÚPmB, které schválilo Zastupitelstvo města Brna usnesením č. ZM7/3871 na zasedání konaném dne 19. 6. 2018 (dále jen "Pokyny"). Návrhem ÚPmB jsou tak v daném území zcela naplněny Pokyny pro vypracování Návrhu ÚPmB a dotčený orgán MŽP ČR v této fázi pořizované dokumentace plně souhlasí s předloženým řešením Návrhu ÚPmB z hlediska záboru ZPF v k.ú. Medlánský, a proto není důvodné předmětné řešení měnit.*

*Uvádíme také, že územní rozvoj v ose Medlánský – Řečkovice – Ivanovice vyplývá ze Zadání, které je tímto způsobem konzistentně naplňováno. Tento rozvoj souvisí s trasováním D43 a předmětné územní rezervy bude možné aktivovat (převést do návrhu) pouze v případě, že bude na úrovni ZÚR JMK rozhodnuto o výsledné variantě řešení D43 na území města. Při návrhu řešení pak musí být zohledněny a zapracovány i případné další dopady a souvislosti, které nyní nelze dopředu předjímat.*

*Ovšem je nutné uvést, že v k.ú. Medlánský téměř nedochází v Návrhu ÚPmB k vymezení nových zastavitelných (návrhových) ploch oproti platnému ÚPmB, vyjma zastavitelných ploch na východní straně prodloužené ulice V Újezdech.*

*Nicméně na základě rozhodnutí Rady města Brna (RMB), které přijala na schůzi RMB č. R8/127 zahájené dne 20.1.2021 s pokračováním dne 25.1.2021, uplatnil určený zastupitel, radní pro územní plánování RNDr. Filip Chvátal, PhD. u pořizovatele připravovaného Územního plánu města Brna – Odboru územního plánování a rozvoje MMB, ve smyslu § 53 odst. (1) zákona č. 183/2006 sb., o územním plánování a stavebním řádu, ve znění pozdějších předpisů, podnět, aby vyhodnocení výsledků projednání dokončil v souladu s doporučením RMB. RMB doporučila řešení u problematických oblastí rozvoje města stěžejního charakteru. u předmětné územní rezervy B-6 a B-7 následujícím způsobem:*

*„Vzhledem k tomu, že došlo na úrovni ZÚR JMK k rozhodnutí o umístění koridoru komunikace R-43 na území města Brna, je možné učinit rozhodnutí a aktivovat územní rezervy tj. územní rezervy převést zpět do zastavitelných ploch dle projednané a vybrané varianty Konceptu ÚPmB či dílčích úprav. Aktivaci územních rezerv převedením do zastavitelných ploch však nelze v úpravě Návrhu ÚPmB před opakovaným veřejným projednáním doporučit, ale až po první aktualizaci nového ÚPmB v rámci Zprávy o uplatňování ÚPmB, případně samostatnou změnou nového ÚPmB. V Návrhu ÚPmB by tak byly územní rezervy ponechány vyjma těch, kde je na základě výsledků projednání doporučeno jejich vypuštění (např. právě předmětná B-6 a B-7)“.*

*Na základě výše uvedeného pořizovatel dává pokyn územní rezervu B-6 a B-7 z návrhu ÚPmB vypustit v souladu s podnětem určeného zastupitele.*

## **Připomínka č.2**

### **Vyhodnocení připomínky:**

Tangenciální propojení městských částí Brno-Komín a Brno - Bystrc s MČ Brno-Medlánky je dlouhodobě sledované už v platném ÚPmB, pro které je zde vymezena plocha komunikací a prostranství místního významu s navazující plochou krajinné zeleně pro možnost umístění stromořadí či jiného krajinného prvku v rekreačně využívaném území. V Návrhu nového ÚPmB se rovněž v kontinuitě se stávajícím ÚPmB vymezuje plocha veřejného prostranství, která kopíruje stávající zpevněnou cestu vedoucí přes předmětné území (agreguje částečně i návrhovou plochu krajinné zeleně KV ze stávajícího ÚPmB, což je dáno měřítkem nového ÚPmB) a která vytváří podmínky pro žádoucí prostupnost územím. Z hlediska koncepce uspořádání dopravy slouží tato plocha pro vedení samostatné cyklotrasy. Zajišťuje dopravní obsluhu pro rozvojovou část brněnské ZOO ze strany Brna-Bystrce a stabilizovaného areálu Pily ČR, dále pak stabilizovaného areálu Policie ČR a medláneckého letiště ze strany Brna-Medlánek. Převážná část území je však určena pro nestavební využití, které negeneruje dopravní zatížení. Koridor již v současné době plní funkci obsluhy navazujících pozemků a jeho vymezení je nezbytné. Jeho šířka neznamená „výstavbu“ komunikace v celé šíři, ale umožňuje „kultivaci“ nevyhovujícího stavu a doplnění např. oboustranného stromořadí a zvýšení kvality prostupnosti pro pěší a cyklisty. To, jakým způsobem bude upraven provoz na tomto propojení nebo případně rozdělení na provozně nezávislé úseky není předmětem řešení územního plánu, ale úpravy organizace dopravy, která stanoví podmínky provozu, případně zamezí průjezdu nebo omezí některé nežádoucí pohyby.

Na základě rozhodnutí Rady města Brna (RMB) konané na schůzi RMB č.R8/127 zahájené dne 20.1.2021 s pokračováním dne 25.1.2021, uplatnil určený zastupitel, radní pro územní plánování RNDr. Filip Chvátal, PhD. u pořizovatele připravovaného Územního plánu města Brna – Odboru územního plánování a rozvoje MMB, ve smyslu § 53 odst. (1) zákona č. 183/2006 sb., o územním plánování a stavebním řádu, ve znění pozdějších předpisů, podnět, aby vyhodnocení výsledků projednání dokončil v souladu s doporučením RMB. Co se týče problematické oblasti rozvoje města RMB doporučila komunikační propojení Komín - Medlánky řešit jako návrhovou plochu veřejného prostranství O s tím, že část tohoto koridoru v prostoru od odbočky k rozvojové ploše ZOO k areálu Policie ČR bude stabilizován v rozsahu platného ÚPmB (bez integrace plochy zeleně).

## **Připomínka č.3**

### **Vyhodnocení připomínky:**

V rámci podání je vysloven požadavek na vypuštění komunikačního propojení mezi Medláncami a Ivanovicemi, od ulice V Újezdech, označeným ve výkrese 2.2 jako R/1.

Vyhodnocení z r. 2020:

„Záměr R/1 má přímou souvislost s rozvojem MČ Brno-Řečkovice a MČ Brno-Ivanovice a tento záměr nelze vypustit, ale jeho podoba dozná změn.

V upraveném návrhu budou doplněny plochy rozvoje na k.ú. Ivanovice a záměr R/1 nebude propojován na k.ú. Medlánky a bude veden v koridoru ulice Terezy Novákové (záměr R/31).“

Pro dokladování transparentnosti procesu vyhodnocení podání a pro úplnost uvádíme, že v předmětném území došlo ke změně. Ve výsledném řešení Návrhu nového ÚPmB byla poloha záměru R/1 upravena a záměr je připojen na ulici Žilkovu v MČ Brno-Řečkovice a Mokrý Hora. S územím MČ Brno-Medlánky není propojen.

Tato změna však nemá vliv na podstatu vyhodnocení požadavku podatele.

## **Připomínka č.4**

### **Vyhodnocení připomínky:**

V rámci podání je požadováno vypuštění plánované komunikace mezi Technologickým parkem (ul. Purkyňovou a ulicí Hudcovou, ústící naproti ZŠ (záměr Me/1).

Pro dokladování transparentnosti procesu vyhodnocení podání je uvedeno také mezitímní vyhodnocení z r. 2020:

*Požadavku nebylo v roce 2020 vyhověno, protože: „ÚPmB vymezuje doplnění komunikaci sběrného významu Me/1 z ul. Purkyňova do ul. Hudcova, která je nezbytná pro rozvoj lokality Technologický park Me-1. Společně s další komunikační sítí v navazujícím území doplňuje dopravní skelet pro odvedení dopravy z této části území.“*

*Konečné vyhodnocení podání se vztahuje k výslednému řešení Návrhu nového ÚPmB: Návrh Územního plánu města Brna pro opakované veřejné projednání (06/2021) byl upraven. Záměr Me/1 byl přetrasován do souběžné polohy s ulicí Hradeckou. Do ulice Hudcovy naproti ZŠ tedy není připojen.*

*Tímto je požadavek zohledněn.*

## **Připomínka č.5**

### **Vyhodnocení připomínky:**

*Návrh ÚPmB vymezuje O-6 jako územní rezervu k prověření možnosti napojení lokality bydlení vymezené v územní rezervě B-6 na komunikační síť ve směru Medláanky (Technologický park)– Hudcova – Řečkovice – Ivanovice tak, aby byl přiměřeně doplněn chybějící dopravní skelet, přičemž je možné aktivovat územní rezervu pouze v případě, že bude na úrovni ZÚR JMK rozhodnuto o trasování D43 na území města Brna.*

*Nicméně na základě rozhodnutí Rady města Brna (RMB), které přijala na schůzi RMB č.R8/127 zahájené dne 20.1.2021 s pokračováním dne 25.1.2021, uplatnil určený zastupitel, radní pro územní plánování RNDr. Filip Chvátal, PhD. u pořizovatele připravovaného Územního plánu města Brna – Odboru územního plánování a rozvoje MMB, ve smyslu § 53 odst. (1) zákona č. 183/2006 sb., o územním plánování a stavebním řádu, ve znění pozdějších předpisů, podnět, aby vyhodnocení výsledků projednání dokončil v souladu s doporučením RMB. RMB doporučila řešení u problematických oblastí rozvoje města stěžejního charakteru. u předmětné územní rezervy O-6 následujícím způsobem:*

*„Vzhledem k tomu, že došlo na úrovni ZÚR JMK k rozhodnutí o umístění koridoru komunikace R-43 na území města Brna, je možné učinit rozhodnutí a aktivovat územní rezervy tj. územní rezervy převést zpět do zastavitelných ploch dle projednané a vybrané varianty Konceptu ÚPmB či dílčích úprav. Aktivaci územních rezerv převedením do zastavitelných ploch však nelze v úpravě Návrhu ÚPmB před opakovaným veřejným projednáním doporučit, ale až po první aktualizaci nového ÚPmB v rámci Zprávy o uplatňování ÚPmB, případně samostatnou změnou nového ÚPmB. V Návrhu ÚPmB by tak byly územní rezervy ponechány vyjma těch, kde je na základě výsledků projednání doporučeno jejich vypuštění.*

*Vzhledem k nesouhlasu s původním vedením územní rezervy O-5 a výše uvedenému doporučení RMB na vypuštění koridoru územní rezervy O-6 a O-5 centrem Medlánek byla následně naznačena možnost změny jejího trasování. Jejich úpravu však nebylo možné z časových důvodů prověřit v potřebné podrobnosti a s podrobnějším vyhodnocením dopadů a vlivů na území.*

*Aby bylo možné podrobněji prověřit toto území jednak z hlediska koncepce dopravy (Odboru dopravy MMB) a z hlediska územních dopadů (Odboru územního plánování a rozvoje MMB), bylo z pozice pořizovatele rozhodnuto o potřebě jejího dalšího vymezení.*

*Z tohoto důvodu bude územní rezerva O-6 v Návrhu ponechána beze změny a územní rezerva O-5 bude upravena do koridoru v návaznosti od územní rezervy O-6 po propojení se záměrem R/1.*

*Závěrem uvádíme, že vzhledem k tomu, že se jedná pouze o územní rezervy, tak aktuálně nedochází k žádné změně ÚPmB v souvislosti s těmito dopravními koridory. Po zpracování podrobnějších prověřovacích studií budou vyhodnoceny dopady do území a až následně na základě doporučení bude rozhodnuto o těchto územních rezervách a případném konkrétním vedení tohoto komunikačního propojení.*

### **Připomínka č.6**

#### **Vyhodnocení připomínky:**

Návrh ÚPmB vymezuje O-5 centrem Medlánek jako územní rezervu k prověření možnosti napojení lokality bydlení vymezené v územní rezervě B-6 na komunikační síť ve směru Medlánky (Technologický park)– Hudcova – Řečkovice – Ivanovice tak, aby byl přiměřeně doplněn chybějící dopravní skelet.

Dále viz odůvodnění náky č.5

### **Připomínka č.7**

#### **Vyhodnocení připomínky:**

V rámci podání je požadováno zrušení dopravního propojení mezi ulicemi V Újezdech a K Babě v rozvojové ploše Me-3.

Původní vyhodnocení z r. 2020:

„Komunikace v ulici V Újezdech je vymezena plochou dopravní infrastruktury D, komunikace v ulici K Babě je vyznačeno plochou veřejného prostranství. Rozvojová lokalita Me-3 není s ulicí V Újezdech přímo propojena. Přímé propojení je možné v rámci obecných podmínek využití území, ovšem vzhledem k realizované zástavbě je obtížně realizovatelné a nevhodné. V rámci prostupnosti území je vhodné do karty lokality doplnit podmínku propojení pouze pro pěší a cyklisty.“

Pro dokladování transparentnosti procesu vyhodnocení podání a pro úplnost uvádíme, že v předmětném území došlo ke změně. Ve výsledném řešení Návrhu nového ÚPmB byla poloha záměru R/1 upravena a na k.ú. Medlánky již není vymezen. Komunikace v ulici V Újezdech již není vymezena plochou dopravní infrastruktury D, ale plochou veřejných prostranství. V kartě rozvojové lokality Me-3 je doplněna podmínka zajištění prostupu územím pro pěší a cyklisty.

Tato změna však nemá vliv na podstatu původního vyhodnocení podání.

### **Připomínka č.8**

#### **Vyhodnocení připomínky:**

Podatel požaduje změnit plánovanou výstavbu na polích mezi Medláncami, Řečkovicemi a Ivanovicemi (rozvojové lokality R-3 a Me-4) výhradně na méně intenzivní nízkopodlažní zástavbu, případně požaduje významné rozšíření ploch zeleně.

Rozvojová lokalita Me-4 bude na základě doporučení samosprávy města k vypořádání námitek a připomínek doručených k projednanému Návrhu nového ÚP upravena následovně: Návrhové stavební plochy bydlení (B) a smíšená obytná (C) budou vymezeny jako plocha zemědělská (A). Zůstane tak zachováno stávající funkční využití dle platného ÚPmB – pro zemědělský půdní fond. Původně vymezená plocha městské zeleně pro nový park nebude vymezena. Rozvojová lokalita Me-4 bude zredukována a zůstane pouze jižní část s návrhovými plochami pro veřejnou vybavenost (V).

Rozvojová lokalita R-3 měla původně zůstat bez úprav. Věcný obsah připomínky k rozvojové lokalitě R-3 byl však uplatněn opakovaně při 1. opakovaném veřejném projednání. Podnět na změnu regulativu u předmětné plochy B/k3 na B/r2 podala mimo jiné MČ Brno-Řečkovice a Mokrý Hora. Určený zastupitel RNDr. Filip Chvátal, PhD. dle § 53 odst. (1) stavebního zákona uplatnil v procesu vyhodnocování výsledků projednání dopisem č.j. MMB/0477610/2021 ze dne 13.9.2021 na základě doporučení RMB R8/168 konané dne 1.9.2021 podnět na zohlednění místních zájmů MČ Brno-Řečkovice a Mokrý Hora a to u plochy bydlení v lokalitě Díly (mezi areálem kasáren a zástavbou v ul. Žilkova) snížit výšku zástavby na 2; tj. na místo uvedené B/k3 změnit regulativ na B/r2. Městské části jsou dle Statutu města Brna oprávněny uplatňovat právo na místní samosprávu ve specifickém režimu prostřednictvím vyjádření k projednávaným územně plánovacím dokumentacím.

Na základě výsledků projednání byly místní zájmy městské části Brno-Řečkovice zohledněny a Návrh pro druhé veřejné opakované projednání bude upraven (u předmětné plochy dojde ke změně regulativu z B/k3 na B/r2 a k vymezení plochy smíšené obytné C/k3 podél budoucí městské třídy). Touto úpravou je částečně reagováno také na požadavek podatele.

*V rámci předmětné lokality je v aktuálním návrhu ÚPmB samostatně vymezena jedna plocha městské zeleně a o dalších se neuvažuje. Platí však to, že u ploch bydlení i ploch smíšených obytných je dle regulativu povinnost dodržet minimální plochu zeleně v rozsahu 30 % pro disponibilní pozemky stavebního záměru. Zeleň tedy musí být, jak požaduje podatel, výraznou součástí ploch C.*

### **Připomínka č.9**

#### **Vyhodnocení připomínky:**

*Plochy pro veřejnou vybavenost v rozvojové lokalitě Me-4 jsou určeny pro výstavbu MŠ. V dotčeném území se vyskytují převážně plochy bydlení. Rozvojová lokalita proto řeší doplnění ploch veřejné vybavenosti na severním okraji MČ Medláanky, které navážou na přírodně rekreační území kolem Medláneckého rybníka. MČ Medláanky dlouhodobě postrádá novou mateřskou školu, část plochy pro veřejnou vybavenost je proto vhodné využít právě tímto účelem. Z toho důvodu je vhodné ponechat pro ni vymezené plochy.*

### **Připomínka č.10**

#### **Vyhodnocení připomínky:**

*Požadujete pro rozvojovou lokalitu Me-4 podmínku prověření územní studií. Jako důvod uvádíte především prostup do sousedících rekreačních a sportovních oblastí.*

*Podmínka tohoto prostupu je uvedena v kartě lokalit, nemůže být tedy opomenuta. Územní studie se předepisuje zpravidla ve větších rozvojových plochách pro řešení vybraných problémů, případně pro variantní řešení. Na své náklady může územní studii zpracovat také ten, který změnu v území inicioval a realizuje ji. Plocha této lokality je však pro zadání samostatné územní studie příliš malá a okruh problémů příliš omezený na to, aby se nová výstavba ÚS podmiňovala.*

*Rozvojová lokalita Me-4 byla téměř celá zrušena.*

### **Připomínka č.11**

#### **Vyhodnocení připomínky:**

*Pro lokalitu R-8 požadujete zásadní snížení intenzity využití území. Uprostřed stabilizovaných ploch pro bydlení se nachází zahrádkářská kolonie, nevyužívané objekty a výšková stavba bývalé Geofyziky. Návrh nového ÚP počítá s využitím zahrádek pro plochu veřejné městské zeleně, která může plnit i funkci veřejného prostranství. Zbytek ploch je určený pro bydlení nebo jako plocha smíšená obytná s volnou zástavbou s výškovou úrovní v/3 (6-16 m). Toto je nejnižší možná výšková úroveň vhodná pro městskou zástavbu, obytná sídliště a areály. Nižší zástavba s nižší intenzitou osídlení 1 nebo 2 je vhodná pro rezidenční nízkopodlažní zástavbu, tedy samostatné nebo řadové rodinné domy. Nově navrhovaná zástavba bude navazovat svým charakterem spíše na zástavbu mezi ulicemi Podpěrova a Jabloňová také s výškovou úrovní v/3. Větší výšková úroveň v/5 je navržena pouze pro stávající výškovou budovu Geofyziky. Snižování výškové úrovně zástavby pod úroveň 3 a s tím snižování intenzity využití území není možné. Výšková úroveň 3 je pro volnou bytovou zástavbu nejnižší možná, nižší zástavba rodinnými domy (rezidenční zástavba) v lokalitě není vhodná.*

### **Připomínka č.12**

#### **Vyhodnocení připomínky:**

*V rámci připomínky je požadavek na vymezení propojení ulice Renčovy a Terezy Novákové formou veřejně prospěšných staveb.*

*Ve výkresu 2.2 Souhrnný výkres dopravy a 3.0 Veřejně prospěšných staveb jsou vymezeny plochou dopravní infrastruktury D prvky systému komunikací, tvořící základní komunikační systém města Brna (komunikace sběrné, nadsběrné, rychlostní a dálnice).*

*Komunikace, které jsou vymezeny plochou veřejných prostranství jsou součástí místní sítě a zajišťují doplňkové propojení v rámci městské části. Tímto způsobem je vyznačeno i propojení Renčova – Terezy Novákové.*



Z hlediska nastavených principů vyznačení prvků (viz výše) nelze požadavku na doplnění vymezení propojení Renčova – Terezy Novákové ve výkresu 2.2 a 3.0 vyhovět, protože se jedná především o síť obslužných komunikací vymezených plochou veřejných prostranství.

### **Připomínka č.13**

#### **Vyhodnocení připomínky:**

Předmětem připomínky je požadavek na vypuštění územních rezerv pro bydlení B-6 a B-7. Předmětné území Medlánek má být dle dohody o vypořádání stanoviska Ministerstva životního prostředí (MŽP ČR) ke Konceptu ÚPmB ze dne 22.6.2017 z hlediska záboru ZPF řešeno dle varianty II. Konceptu ÚPmB s požadavkem na převedení rozvojové lokality Me-7 v rozsahu var. I Konceptu ÚPmB do územní rezervy pro bydlení (v Návrhu ÚPmB územní rezerva B-6) a dle podnětu samosprávy rozvojovou lokalitu Me-8 východně od komunikačního propojení řešit v rozsahu dle var. III (v Návrhu ÚPmB rozvojová lokalita Me-4) a západně od komunikačního propojení zařadit do územní rezervy pro bydlení v rozsahu dle var. II. (v Návrhu ÚPmB část územní rezervy B-7). V bezprostředním okolí měla být navazující rozvojová lokalita v MČ Brno-Řečkovice a Mokrá hora R-3 řešena obdobným způsobem - východně od komunikačního propojení rozvoj území dle var. III Konceptu ÚPmB (v Návrhu ÚPmB rozvojová lokalita R-3), západně od komunikace územní rezerva pro bydlení v rozsahu dle var. II. (v Návrhu ÚPmB část územní rezervy B-7). Tato dohodnutá řešení jsou součástí Pokynů pro vypracování Návrhu ÚPmB, které schválilo Zastupitelstvo města Brna usnesením č. ZM7/3871 na zasedání konaném dne 19. 6. 2018 (dále jen "Pokyny"). Návrhem ÚPmB jsou tak v daném území zcela naplněny Pokyny pro vypracování Návrhu ÚPmB a dotčený orgán MŽP ČR v této fázi pořizované dokumentace plně souhlasí s předloženým řešením Návrhu ÚPmB z hlediska záboru ZPF v k.ú. Medlánský, a proto není důvodné předmětné řešení měnit.

Uvádíme také, že územní rozvoj v ose Medlánský – Řečkovice – Ivanovice vyplývá ze Zadání, které je tímto způsobem konzistentně naplňováno. Tento rozvoj souvisí s trasováním D43 a předmětné územní rezervy bude možné aktivovat (převést do návrhu) pouze v případě, že bude na úrovni ZÚR JMK rozhodnuto o výsledné variantě řešení D43 na území města. Při návrhu řešení pak musí být zohledněny a zapracovány i případné další dopady a souvislosti, které nyní nelze dopředu předjímat.

Ovšem je nutné uvést, že v k.ú. Medlánský téměř nedochází v Návrhu ÚPmB k vymezení nových zastavitelných (návrhových) ploch oproti platnému ÚPmB, vyjma zastavitelných ploch na východní straně prodloužené ulice V Újezdech.

Nicméně na základě rozhodnutí Rady města Brna (RMB), které přijala na schůzi RMB č.R8/127 zahájené dne 20.1.2021 s pokračováním dne 25.1.2021, uplatnil určený zastupitel, radní pro územní plánování RNDr. Filip Chvátal, PhD. u pořizovatele připravovaného Územního plánu města Brna – Odboru územního plánování a rozvoje MMB, ve smyslu § 53 odst. (1) zákona č. 183/2006 sb., o územním plánování a stavebním řádu, ve znění pozdějších předpisů, podnět, aby vyhodnocení výsledků projednání dokončil v souladu s doporučením RMB. RMB doporučila řešení u problematických oblastí rozvoje města stěžejního charakteru. u předmětné územní rezervy B-6 a B-7 následujícím způsobem:

„Vzhledem k tomu, že došlo na úrovni ZÚR JMK k rozhodnutí o umístění koridoru komunikace R-43 na území města Brna, je možné učinit rozhodnutí a aktivovat územní rezervy tj. územní rezervy převést zpět do zastavitelných ploch dle projednané a vybrané varianty Konceptu ÚPmB či dílčích úprav. Aktivaci územních rezerv převedením do zastavitelných ploch však nelze v úpravě Návrhu ÚPmB před opakovaným veřejným projednáním doporučit, ale až po první aktualizaci nového ÚPmB v rámci Zprávy o uplatňování ÚPmB, případně samostatnou změnou nového ÚPmB. V Návrhu ÚPmB by tak byly územní rezervy ponechány vyjma těch, kde je na základě výsledků projednání doporučeno jejich vypuštění.

Na základě výše uvedeného pořizovatel dává pokyn územní rezervu B-6 a B-7 z návrhu ÚPmB vypustit v souladu s podnětem určeného zastupitele.

## **Připomínka č.14**

### **Vyhodnocení připomínky:**

Vymezení územního systému ekologické stability (ÚSES) je v Návrhu ÚPmB v souladu s odborným oborovým dokumentem – plánem ÚSES, který je nezbytným podkladem pro vymezení ÚSES v ÚPD. Dle plánu ÚSES jsou v předmětné lokalitě vymezeny interakční prvky, které nahrazují lokální biokoridor ve dně údolí Medláneckého potoka nad Medládkami vymezený v platném ÚPmB. K hlavním důvodům nahrazení předmětného biokoridoru interakčními prvky patří jeho nízký biogeografický význam bez možnosti začlenění do ucelené hydrofilní větve místního ÚSES s vymezením funkčně odpovídajících biocenter.

Pro informaci uvádíme, že interakční prvek je obecně doplňkovou skladebnou částí lokálního ÚSES, která posiluje interakci ekologicky stabilnějších a méně stabilních ekosystémů, a tím ty méně stabilní pomáhá stabilizovat. Konkrétně zprostředkovává příznivé působení lokálních (místních) biocenter a biokoridorů na okolní, ekologicky méně stabilní krajinu. Skutečnost, že jde o doplňkové skladebné části místního ÚSES, znamená, že představují doplněk k vymezení biocenter a biokoridorů a není až tak podstatná jejich funkce pro ochranu přirozeného genofondu. Vymezení interakčních prvků není na rozdíl od biocenter a biokoridorů nikterak vázáno na biogeografické členění krajiny, a naopak daleko více vychází z aktuálního stavu krajiny. Návrh soustavy interakčních prvků má v zásadě doporučující charakter a nemá zákonnou podporu.

Ve vztahu k územnímu plánu jsou interakční prvky obecně "podměrečnou" kategorií, tj. takovou kategorií prvků, jejichž vymezení je pod rozlišovací možností územního plánu a povinnost jeho vymezení ani nevyplývá z právních předpisů. Nicméně o existenci interakčních prvků či o existenci jejich návrhu by měl mít zpracovatel územně plánovací dokumentace povědomí, aby svým řešením zbytečně funkční prvky nelikvidoval a u dosud neexistujících či nedostatečně funkčních neznemožnil provedení navržených opatření.

Na základě uvedeného je zřejmý důvod, pro který v dané lokalitě není v Návrhu ÚPmB vymezena a ani není vhodné vymezovat skladebnou část ÚSES – lokální biokoridor. Nicméně zpracovatel svým návrhem – vymezením příslušných ploch návrhové zeleně v předmětné lokalitě zajistil další existenci a funkčnost daných interakčních prvků.

V případě pozemku p.č. 1818 k.ú. Medládky uvádíme, že by se jeho vymezením jako samostatné plochy krajinné zeleně vytvořila podměrečná plocha, která nemá zákonné ani koncepční opodstatnění, protože předmětné krajinnotvorné prvky s ekologicko-stabilizační a také estetickou funkcí v podobě aleje jsou přirozenou součástí mimoprodukčních funkcí zemědělské plochy (viz Odůvodnění Návrhu ÚPmB). Pro informaci ještě uvádíme, že na základě požadavku a dohody s dotčeným orgánem Odborem životního prostředí Magistrátu města Brna, bude do závazné textové části doplněna regulace zajišťující větší a zřejmější ochranu výše uvedených krajinnotvorných prvků. V souvislosti s plánovanou budoucí urbanizací území není vymezení ploch krajinné zeleně žádoucí; vymezení těchto ploch má význam ve volné krajině.

## **Připomínka č.15**

### **Vyhodnocení připomínky:**

Objekty a plochy pro plnění funkce veřejné vybavenosti a sportu mohou být připuštěny i v plochách pro bydlení B nebo smíšených obytných C.

Sběrná střediska odpadů nejsou vzhledem ke svému charakteru a rozloze v územním plánu vymezena. Umístění sběrných středisek odpadů statutárního města Brna je přípustné v plochách bydlení, smíšených obytných, komerční vybavenosti, nákupních a zábavních center a zvláštních areálů, výroby a skladování, lehké výroby, podmíněně přípustné v plochách technické infrastruktury, dopravní infrastruktury a na veřejném prostranství, pokud toto umístění nenaruší jejich funkci.

Připomínce je vyhověno jiným způsobem.

### **Připomínka č.16**

#### **Vyhodnocení připomínky:**

Skutečný způsob využití předmětného pozemku, tj. pobytová louka s ekologickou, komunikační a rekreační funkcí je realizovatelný a přípustný i v rámci plochy zemědělské, a to zejména z důvodu, že plní mimoprodukční funkce zemědělské plochy. Dané využití je také v souladu s § 18 odst. (5) stavebního zákona, jehož záměry Návrh ÚPmB z důvodu veřejného zájmu nevylučuje.

Nicméně vzhledem k tomu, že je předmětný pozemek ve vlastnictví Statutárního města Brna, jeho grafická čitelnost je v měřítku zpracování nového ÚPmB, skutečné využití nejlépe reflektuje právě plocha krajinné zeleně a pozemek nebude tvořit nesmyslnou enklávu v daném území, protože plynule navazuje na okolní plochy krajinné zeleně, jeví se důvodné změnit pozemek na plochu krajinné zeleně "K".

### **Připomínka č.17**

#### **Vyhodnocení připomínky:**

Předmětem připomínky je požadavek na zachování stávajícího prostupu územím mezi ul. Turistickou a Vycházkovou a z toho důvodu pozemky parc.č. 1033/1 a 1033/12, k.ú. Medlánky definovat jako zeleň Z, tj. neměnit na plochu zahrádek I. Připomínce nelze zcela vyhovět, neboť se jedná o pozemky v soukromém vlastnictví, kdy jeho vlastníci požadují jiné funkční využití, kterému nelze v současné době vyhovět. To však nevylučuje i v plochách zahrádek zachovat stávajícího prostupu územím, pokud bude na tomto řešení s vlastníkem pozemků nalezena shoda.

Pro informaci závěrem uvádíme fakt, že dle obecných podmínek závazné části „Návrhu ÚPmB (2020)“: „Záměry na změny v území musí zachovávat a posilovat prostupnost v území; ve stabilizovaných plochách musí být zachovány pěší trasy zajišťující průchodnost území a přístup k jednotlivým pozemkům. V plochách změn musí být navrhována řešení, která zajistí prostupnost v území, zejména návaznost na zastavěné území či zastavitelné plochy nebo pěší průchodnost do krajiny.“, a dále „Stavby a zařízení dopravní a technické infrastruktury lze umístit ve všech typech ploch s rozdílným způsobem využití. V případě ploch zástavby lze stavby a zařízení dopravní infrastruktury umístit, pokud záměr není zjevně nepřiměřený vůči návazným či dotčeným plochám. V případě volných ploch lze stavby a zařízení dopravní a technické infrastruktury umístit za podmínky minimalizace jejich plošného a prostorového střetu s příslušnou plochou a minimalizace negativního vlivu na funkčnost plochy vyplývající z hlavního využití, pokud není v podmínkách využití typů ploch stanoveno jinak.“, a také „Veřejná prostranství lze umístit ve všech typech ploch s rozdílným způsobem využití.“

Na základě uvedeného je zřejmé, že není nutná požadovaná změna funkčního využití pro zajištění prostupu, která by jako taková měla být zajištěna regulacemi území danými v textové části Návrhu ÚPmB (2020).

### **Připomínka č.18**

#### **Vyhodnocení připomínky:**

Skutečný stav (stromová kaple sloužící jako místo spočinutí a rozjímání na procházkách, k venkovním bohoslužbám, k oddávání snoubenců v přírodě nebo třeba pro pořádání koncertů a určené pro širokou veřejnost), a předpokládaný způsob využití předmětného pozemku (vzpomínkový háj s možností pohřbívání ke kořenům) neodpovídá funkčnímu využití navrženému v Návrhu ÚPmB pro plochy zahrádek "I". Vzhledem k tomu, že se část výše uvedených aktivit v daném místě realizuje již nyní, nepředpokládá se konfliktní působení na okolní plochy. Dále uvádíme, že se jedná o pozemky ve vlastnictví města Brna a jde o záměr městské části podporovaný městem. Na základě uvedeného je vhodné vymezit předmětný pozemek p.č. 1353 v k.ú. Medlánky na plochu, která nejlépe reflektuje reálný i budoucí způsob využití a to na plochu veřejné vybavenosti „V/x/h (lze považovat za plochu v krajině bez nutnosti navázání této plochy na plochu veřejného prostranství).

### **Připomínka č.19**

#### **Vyhodnocení připomínky:**

V dané věci uplatnila připomínku MČ Brno-Medlánky, pořizovatel požadavku vyhověl takto: Pozemek parc. č. 1000/11 k. ú. Medlánky je dle platného ÚPmB sice součástí plochy vodohospodářské, dle stavu v území je také spolu s pozemkem parc. č.1012/12 zahrnut do společného oplocení u RD Rysova 2b, s přístupem z ulice Rysova. Jejich vymezení jako součást stabilizované plochy B/r2 je žádoucí.

Oproti tomu pozemek parc. č. 994/1 a s ním i pozemky parc. č. .994/2, 994/3, 984/5, 1012/11 a 1012/20 k. ú. Medlánky jsou dle platného ÚPmB součástí plochy vodohospodářské, dle stavu v území jsou přístupné pouze cestou kolem rybníka a nesouvisejí s nemovitostí určenou pro bydlení. Není proto důvod je nyní v novém ÚP zahrnovat do stabilizované plochy bydlení, využití pozemků takovému funkčnímu využití neodpovídá. V tomto rozsahu se tímto připomínce částečně vyhovuje.

### **Připomínka č.20**

#### **Vyhodnocení připomínky:**

V dané věci uplatnila připomínku MČ Brno-Medlánky, pořizovatel požadavku vyhověl takto: Na částech pozemků v majetku smB parc. č. 985/1 a 985/19 k. ú. Medlánky při ulici Rysova je v ÚP vymezena plocha ke stavebnímu využití pro bydlení, stejně tak je na části pozemků návrhová plocha městské zeleně. Pořizovatel preferuje ponechat možnost stavebního využití, tj. nevymezovat zde pouze plochu zeleně. Ta je vyjádřena na částech pozemků v rozsahu návrhové plochy Z. Byť je MČ preferované stavební využití pro domov pro seniory přípustné i v ploše bydlení, garancí takového cílového využití je právě plocha veřejné vybavenosti V. S ohledem na vlastnictví pozemků smB je také vhodné plochu pro veřejný účel jednoznačně v novém ÚP vymežit odpovídající funkcí, tj. plochou V.

### **Připomínka č.21**

#### **Vyhodnocení připomínky:**

V dané věci uplatnila připomínku MČ Brno-Medlánky, pořizovatel požadavku vyhověl takto: Požadované vymezení samostatné plochy V na částech pozemků parc. č. 985/1, 985/2 a 985/21 v jižním konci ulice Rysova, při kruhovém objezdu není s ohledem na metodiku zpracování nového ÚP vhodné: jednalo by se o podměrečnou plochu, kterou je problematické v novém ÚP samostatně vymežit za současného zachování čitelnosti hlavního výkresu - rozsah plochy a zápis kódu stavební plochy. Záměr nového objektu radnice MČ lze realizovat i v rámci plochy bydlení. Přesto pořizovatel s přihlédnutím k místním zájmům městské části dává pokyn zpracovateli, aby požadavek MČ na plochu V prověřil.

Zpracovatel se na základě pokynu pořizovatele problematikou vymezení samostatné funkční plochy zabýval a –z pozice odborného garanta správnosti řešení– v upraveném návrhu ÚP nakonec vymežil rozsah plochy V/v2 tak, aby byla plocha vymezena přehledným způsobem. Ve výsledku je připomínce vyhověno.

### **Připomínka č.22**

#### **Vyhodnocení připomínky:**

V dané věci uplatnila připomínku MČ Brno-Medlánky, pořizovatel odůvodnil takto: Území mezi bytovými domy jabloňová 22-28 a ulicí Kuřimskou, které je využíváno jako volné prostranství - zeleň má výměru pod limit 0,2 ha pro samostatné funkční vymezení; plocha zeleně v platném ÚPmB dnes zahrnuje větší území, i to, které je již stavebně využito. Po zpřesnění využití dle skutečného stavu není samostatné vymezení plochy městské zeleně Z v návrhu nového ÚP účelné, území bude nadále užíváno jako volné prostranství v rámci stabilizované plochy bydlení.

### **Připomínka č.23**

#### **Vyhodnocení připomínky:**

V dané věci uplatnila připomínku MČ Brno-Medlánky, pořizovatel požadavek zohlednil takto: Oproti platnému ÚPmB a řešení obsaženému v Konceptu ÚP není v Návrhu ÚP zástavba RD v ulici Za Parkem a Hujíčková zahrnuta do návrhové plochy, ale je již stabilizována. Proto je žádoucí stabilizovanou plochu bydlení vymezit dle skutečného stavu v území a městské pozemky 855, 856 a jižní část pozemku 711/1 (s cestou ve stopě ulice Hujíčková) vše k. ú. Medlánky vymezit jako stabilizovanou plochu zeleně - součást zámeckého parku. Návrh ÚP totiž vymezení jižní stopy ulice Hujíčková jako plochy veřejného prostranství dle Konceptu ÚP nepřebírá.

Je žádoucí zachovat na městském pozemku parc. č. 710/1 k. ú. Medlánky návrhovou plochu městské zeleně, lze připustit oproti projednanému Konceptu ÚP (i platnému ÚPmB) redukcí jejího rozsahu do podoby dle návrhu nového ÚP. Plocha zeleně je v daném místě podstatná pro kvalitní propojení od stávajícího zámeckého parku k budoucí tramvajové smyčce do dalšího území v lokalitě Me-1. Návrhová plocha Z byla pro tento účel v Návrhu ÚP (projednávaném v červnu 2020) vymezena v dostatečném rozsahu, proto pořizovatel neshledal žádoucí požadavku MČ na její rozšíření vyhovět.

Na základě doporučení samosprávy města k vypořádání námitek a připomínek doručených k projednanému Návrhu nového ÚP (v červnu 2020) bude na pozemku parc. č. 710/1 k. ú. Medlánky v majetku města doplněna plocha veřejné vybavenosti (V) ve vazbě na ZŠ Hudcova. Tento požadavek na plochu V nakonec vyplynul z interních jednání s MČ, která tímto chce zajistit na městském pozemku plochu pro sportovního zařízení k ZŠ Hudcova. Takto je formulován i konkrétní požadavek na řešení uvedený u stanovené ÚS-8 v kap. 12 textové části ÚP a v kartě lokality Me-1. MČ je nakonec vyhověno v rozsahu tohoto požadavku.

V rozvojové lokalitě Me-1 lze další propojení pásem městské zeleně od navrhované tramvajové smyčky realizovat v rámci vymezených stavebních ploch, Návrh nového ÚP jednotlivé pásy liniové zeleně nevymezuje. Taktéž stezka pro pěší a cyklista je nad podrobnost řešení v novém ÚP. Jejich realizace spolu s pásem zeleně je podél budoucí trati Me/31 na základě obecných regulativů možná ve všech stavebních plochách, tudíž i v ploše dopravy D, či sousední ploše smíšené obytné C. V této části není požadavku MČ vyhověno.

Připomínce se částečně vyhovuje v rozsahu vyhovění shodným požadavkům MČ.

### **Připomínka č.24**

#### **Vyhodnocení připomínky:**

V dané věci uplatnila připomínku MČ Brno-Medlánky, pořizovatel požadavek zohlednil takto: V rozvojové lokalitě Me-1 lze další požadované využití pro veřejnou vybavenost (školství, centrum volného času), komerční vybavenost (sport), hřiště realizovat v rámci vymezených smíšených obytných ploch C. Pořizovatel neshledává účelné vymezením funkční plochy V či S předjímat jejich konkrétní lokalizaci. Pro území lokality Me-1 je předepsáno zpracování ÚS-8, ta prověří potřebu občanského vybavení a navrhne na území využití funkčních ploch C ve větší podrobnosti. Viz požadavky na řešení v ÚS uvedené v textové části v kap. 12 a v příslušné kartě lokality Me-1.

S odkazem na text vyhodnocení u připomínky č.23 je požadavek MČ na plochu pro sportovní zařízení pro ZŠ Hudcova řešen vymezením plochy V na městském pozemku parc. č. 710/1 k. ú. Medlánky

Samospráva města na Poradě vedení dne 10.12.2020 odsouhlasila podnět na úpravu rozsahu funkčních ploch bydlení v předmětné lokalitě ve prospěch smíšeného využití s volnou strukturou zástavby a v plochách pro smíšené využití úpravu výškových hladin zástavby dle Případové studie lokality Technologický park (KAM, 2020) pro účely úpravy Návrhu nového ÚPmB.

Na základě rozhodnutí Rady města Brna (RMB), které přijala na schůzi RMB č.R8/127 zahájené dne 20.1.2021 s pokračováním dne 25.1.2021, uplatnil určený zastupitel, radní pro územní plánování RNDr. Filip Chváta, PhD. u pořizovatele připravovaného Územního plánu města Brna – Odboru územního plánování a rozvoje MMB, ve smyslu § 53 odst. (1) zákona č.

183/2006 sb., o územním plánování a stavebním řádu, ve znění pozdějších předpisů, podnět, aby vyhodnocení výsledků projednání dokončil v souladu s doporučením RMB. RMB doporučila řešení u problematických oblastí rozvoje města stěžejního charakteru. Doporučení se týkalo i rozvojové lokality Me-1 Technologický park. Proto pořizovatel dal pokyny na úpravu návrhu ÚP v lokalitě Me-1 pro 1. opakované veřejné projednání (v červnu 2021), vše v souladu s podnětem určeného zastupitele.

K další úpravě návrhu ÚP oproti výše uvedenému došlo v lokalitě Me-1 po 1. opakovaném veřejném projednání.

Na základě připomínek MČ doručených při 1. opakovaném veřejném projednání se určený zastupitel navrženým řešením v severní části lokality Me-1 znovu zabýval a uplatnil v procesu vyhodnocování výsledků projednání dopisem č.j. MMB/0477610/2021 ze dne 13.9.2021 k lokalitě Me-1 na základě doporučení RMB R8/168 ze dne 1.9. 2021 podnět na zohlednění místních zájmů MČ Brno - Medlánky, a to na navrácení původní plochy W/v3 a rozšíření plochy B/r2 na úkor plochy C/v3. Městské části jsou dle Statutu města Brna oprávněny uplatňovat právo na místní samosprávu ve specifickém režimu prostřednictvím vyjádření k projednávaným územně plánovacím dokumentacím.

Na základě výsledků projednání byly místní zájmy městské části MČ Brno-Medlánky alespoň částečně zohledněny a Návrh pro 2. opakované veřejné projednání byl upraven.

Připomínce je vyhověno částečně, promítnutím požadavků na konkretizaci využití lokality Me-1 pro občanskou vybavenost do požadavků k řešení do vymezené ÚS-8.

### **Připomínka č.25**

#### **Vyhodnocení připomínky:**

V rámci podání je požadováno vymezení propojení mezi územím Technologického parku a průmyslovou zónou v Kuřimi.

Pro dokladování transparentnosti procesu vyhodnocení podání je uvedeno také mezitímní vyhodnocení z r. 2020:

Požadavku bylo v roce 2020 vyhověno částečně, protože: „Úkolem územního plánu je vytvářet územní podmínky pro možnost umístění záměrů, nikoliv zajistit „bezproblémovou“ realizaci všech záměrů a znát podrobné technické provedení jednotlivých úseků. Obecně územní plán stanovuje základní koncepci rozvoje území obce, ochrany jeho hodnot, jeho plošného a prostorového uspořádání, uspořádání krajiny a koncepci veřejné infrastruktury a stanovuje podmínky pro využití území. Nový Územní plán města Brna (ÚPmB) pracuje s méně podrobným měřítkem hlavního výkresu 1:10 000, než tomu je u současného (1:5000).

V rámci stanovení podmínek využití ploch v kap. 6.2. a kap. 6.3.3.10 závazné textové části je umožněno umístění cyklistické infrastruktury ve všech plochách s rozdílným způsobem využití. Z hlediska požadavku na zakreslení dalších propojení uvádíme, že v rámci cyklistické dopravy byl zvolen obecnější přístup.

Ve výkrese 2.2. Souhrnný výkres dopravy jsou vyznačeny „vybrané samostatné cyklotrasy“, kterými jsou zpřesněny záměry ze Zásad územního rozvoje Jihomoravského kraje. Ve výkresu odůvodnění O.6 Cyklistická doprava – schéma jsou k výše uvedenému jevu navíc vyznačeny „vybrané pouliční cyklotrasy“, které naznačují možná vybraná propojení území města, která však již nejsou závazná a je možné je operativně upravovat nebo dále doplňovat.

Obecně ve výkresu odůvodnění O.6 nejsou trasy vymezeny závazně a umístění jakýchkoliv cyklistických tras nebo stezek je možná v souvislosti s obecnými podmínkami uvedenými v kapitolách 6.1 až 6.5 Výroku ve všech plochách.“

Konečné vyhodnocení podání se vztahuje k výslednému řešení Návrhu nového ÚPmB:

Návrh Územního plánu města Brna pro opakované veřejné projednání (06/2021) byl upraven a požadované propojení cyklostezkou Technologický park - Kuřim bylo doplněno o tuto trasu do výkresu 2.2. a Odůvodnění.

Tímto je požadavek zohledněn.

## **Připomínka č.26**

### **Vyhodnocení připomínky:**

*V dané věci uplatnila připomínku MČ Brno-Medlánky, pořizovatel požadavku vyhověl takto: Stávající zástavba RD ve východním konci ulice Turistická byla zahrnuta do stabilizované plochy městské zeleně Z - zámecký park- již v Konceptu nového ÚP. Existence stávající zástavby zahrnuté do jiné funkční plochy nestavební je ošetřena obecným regulativem a neznamená její vymístění a dotvoření celého území jako park.*

*Zástavba RD dotváří charakter území u křižovatky ulic Turistická a Hudcova a zasahuje území o rozloze cca 0,24 ha. Proto je možné pro zástavbu vymezit samostatnou stavební funkční plochu v souladu s požadavkem § 3 odst 1 vyhl. 501/2006 Sb., v platném znění.*

*Obdobně lze postupovat v případě zástavby komerčními objekty a v ulici Hudcova 2,2a, které zahrnují území o rozloze cca 0,31 ha.*

*Zpracovatel se na základě pokynu pořizovatele problematikou vymezení odpovídající stavební plochy pro zástavbu RD na ul. Turistická a zástavbu vybavenosti na ul. Hudcova znovu zabýval a –z pozice odborného garanta správnosti řešení– vymezil jednu stabilizovanou plochu smíšenou obytnou.*

*Ve výsledku je připomínce vyhověno.*

3205

Adresát: Magistrát města Brna, Odbor územního plánování a rozvoje, Kounicova 67, 601 676 Brno

Podatel: .....  
Jméno a příjmení: ..... datum narození: .....  
Trvale bytem: .....

Jsem – nejsem\* vlastníkem nemovitosti v ploše dotčené navrhovanou změnou (uvést parcelní číslo pozemku nebo číslo popisné stavby nebo identifikaci bytové či nebytové jednotky)

..... v katastrálním území: .....

(\* nehodící se škrtněte)

**NÁMITKA – PŘIPOMÍNKA\*** proti Návrhu Územního plánu města Brna, jeho grafické i textové části

MAGISTRÁT MĚSTA BRNA  
Odbor územního plánování a rozvoje

Dne: 22.06.2020

Č.j. MMB: 0267173

PM: .....

Vznáším námitky – připomínky označené níže křížkem:

- 1  Požadujeme zásadně redukovat navrhovaný rozsah záboru zemědělského půdního fondu a navrhované navýšení zastavěnosti v k. ú. Medláanky. 1
- 2 - 6  Požadujeme vypuštění plánovaných komunikací:
  - mezi Kominem (resp. Bystrcí) a Medláankami se zaústěním do ulice Turistické (navržené jako veřejné prostranství se zábořem ploch polí a zahrádek v lokalitě u křížku pro budoucí silnici),
  - mezi Medláankami a Ivanovicemi od ulice V Újezdech pod kasárnami v Řečkovících (R/1),
  - mezi Technologickým parkem (ul. Purkyňovou) a ulicí Hudcovou, ústící naproti ZŠ (Me/1).2 - 6
- 7  Požadujeme vypuštění plánovaných územních rezerv pro komunikace:
  - mezi ulicí Turistickou (od křížku) a ulicí Purkyňovou mezi Medláneckými kopci,
  - mezi ulicí Turistickou a ulicí V Újezdech.7
- 8  Nesouhlasíme s novým dopravním propojením mezi ulicemi V Újezdech a K Babě v rozvojové ploše Me-3. 8
- 9  Požadujeme změnit plánovanou výstavbu na polích mezi Medláankami, Řečkovícemi a Ivanovicemi výhradně na méně intenzivní nízkopodlažní výstavbu do úrovně podlažnosti 2, ideálně výstavbu rodinných domů a jejich funkční komunikační napojení do území té městské části, kde je tato výstavba plánována. Požadujeme zásadní snížení intenzity využití území celých rozvojových ploch R-3 a Me-4 (méně obyvatel, méně pracovníků) a to také výrazným rozšířením ploch zeleně Z, kterých by mělo být násobně více, než je v lokalitě plánováno. 9
- 9  Požadujeme v rozvojové ploše Me-4 pod ulicí V Újezdech plochu Va2 ponechat v navrhovaném umístění podél stávající komunikace, avšak její celkový rozsah zmenšit na rozsah dle stávajícího ÚP tak, aby tato plocha začínala až za křižovatkou s ulicí Nadaňní; ve zbývajících ploše vymezit plochu zeleně Z. 9
- 10  Požadujeme novou výstavbu v rozvojové ploše Me-4 podmínit prověřením v rámci územní studie s ohledem na přílehlou rekreačně sportovní oblast a zachování plnohodnotného prostupu do této oblasti. 10
- 11  Požadujeme zásadní snížení intenzity využití území Geofyziky a Medlánecké cihelny v rozvojové ploše R-8 (méně obyvatel, méně pracovníků), aby byl rozvoj těchto lokalit únosný pro stávající infrastrukturu Medlánek. 11
- 12  Požadujeme mezi veřejně prospěšné stavby zahrnout také komunikační propojení mezi ulicemi Renčova a Terezy Novákové pro odlehčení dopravy z Duhových Polí. 12
- 13  Požadujeme vypuštění územní rezervy pro bydlení v zahradách a polích v lokalitě B-6 při ulici Turistické a Vycházkové a vypuštění územní rezervy pro bydlení pod ulicí V Újezdech B-7. 13
- 14  Požadujeme zachovat stávající stabilizovanou plochu vysazeného a vzrostlého biokoridoru kolem Medláneckého potoka jako plochu Územního systému ekologické stability (ÚSES) – biokoridor - a dle reálného stavu masivních výsadeb kolem polní cesty na pozemku p. č. 1818 v k. ú. Medláanky vymezit plochu krajinné zeleně K. 14
- 15  Požadujeme v rámci katastru Medlánek vyčlenit funkční plochy na městských pozemcích pro domov pro seniory, sběrné středisko separovaného odpadu, školství a sport. 15

Doručeno: 22.06.2020  
MMB/0267173/2020  
listy: 1 přílohy: 1  
druh: 11/sv: 1



mmb1es77393915



- 1  
6  Požadujeme změnit pobytovou louku kolem tzv. Žebětínské cesty v prodloužení ulice Žebětínek (p. č. 1811 v k. ú. Medlánky) ze zemědělské plochy A na plochu krajinné zeleně K. 1  
6
- 1  
7  Požadujeme zachovat stávající prostup územím mezi ulicemi Turistickou a Vycházkovou a pozemky p. č. 1033/1 a 1033/12 v k. ú. Medlánky definovat dle reálného stavu jako zeleň Z, tzn. neměnit na zahrady I. 1  
7
- 1  
8  Požadujeme plochu vedle stromové kaple na pozemku p. č. 1353 v k. ú. Medlánky vymezit pro vzpomínkový háj s možností pohřbívání ke kořenům jako plochu V/x/h. 1  
8
- 1  
9  Požadujeme změnit pozemky dostupné jen cestou kolem medláneckého rybníka (p. č. 994/1, 1000/11 a další související pozemky v k. ú. Medlánky, které byly dříve plochami H) z ploch bydlení B na plochy zeleně Z nebo K nebo plochy vodní a vodohospodářské H, jak je tomu dosud. 1  
9
- 2  
0  Požadujeme plochu části městských pozemků při ul. Rysova p. č. 985/1 a 985/19 v k. ú. Medlánky, kde se nachází zahrada MŠ a veřejná zeleň, ponechat jako plochy zeleně Z; v případě trvání požadavku na doplnění zástavby změnit na plochu veřejné vybavenosti V pro možnost vybudování domova pro seniory. 2  
0
- 2  
1  Požadujeme změnit pozemky plánované historicky jako rezerva pro novou radnici u kruhového objezdu (p. č. 985/21 a přiléhající části pozemků p. č. 985/1 a 985/2 v k. ú. Medlánky) z plochy bydlení B/r2 na plochu veřejné vybavenosti Vr2). 2  
1
- 2  
2  Požadujeme plochu mezi městským bytovým domem Jabloňová 22-28 a ulicí Kuřimskou ponechat plochy dle stávajícího ÚP jako zeleň Z, tzn. neměnit na bydlení B. 2  
2
- 2  
3  V lokalitě Technoparku v rozvojové ploše Me-1 požadujeme zredukovat navrhované plochy bydlení za parkem ve prospěch ploch zeleně, a to alespoň v rozsahu, jak s nimi počítal stávající územní plán, požadujeme v souladu se stávajícím ÚP zachovat pruh zeleně pro rozšíření Zámeckého parku směrem k budoucí zastávce tramvaje a dále jej prodloužit podél budoucí tramvajové trati Me/31 celou lokalitou Technoparku a v jejím sousedství vést plochu pro vybudování stezky pro pěší a cyklisty pro zajištění prostupnosti území z Medlánek do Králova Pole. 2  
3
- 2  
4  V lokalitě Technoparku v rozvojové ploše Me-1 dále požadujeme navýšení ploch zeleně alespoň na úroveň stávajícího ÚP, dále požadujeme v části této lokality blíže k Medláncům pamatovat i na veřejnou vybavenost v podobě školství, hřišť a sportovišť, aby noví obyvatelé i zaměstnanci nezhoršili již tak nedostatečnou kapacitu stávající veřejné vybavenosti v Medláncích (MŠ, ZŠ, centrum volného času, dětská hřiště, sportoviště). Požadujeme v dostupné vzdálenosti od ZŠ plochu pro sport S pro vybudování tělocvičny či malé sportovní haly, kterou by mohly využívat na tělocvik i děti základní školy, jejíž tělocvična je za hranou kapacity a brání případnému navýšení počtu žáků. 2  
4
- 2  
5  Požadujeme zahrnout cyklostezku spojující Technopark a Průmyslovou zónu v Kuřimi kolem kasáren v Řečkovících, Ivanovice a Českou. 2  
5
- 2  
6  Požadujeme respektovat reálný stav využití území a v lokalitě Zámeckého parku vymezit plochy zastavěné rodinnými domy jako plochy bydlení B/r1 a plochu pod zámkem jako plochu smíšenou obytnou C a v lokalitě Medláneckého kopce a jeho úpatí vymezit plochy zahrad I. 2  
6

Dále doplňuji:

Co se týká odůvodnění mé připomínky/námítky, plně odkazuji na stanovisko MČ Brno-Medlánky k Návrhu Územního plánu města Brna.

V Brně dne 21. 6. 2020

Podpis .....

## **MMB/0267173/2020**

### **Připomínka č.1**

#### **Vyhodnocení připomínky:**

*Předmětné území Medlánek má být dle dohody o vypořádání stanoviska Ministerstva životního prostředí (MŽP ČR) ke Konceptu ÚPmB ze dne 22.6.2017 z hlediska záboru ZPF řešeno dle varianty II. Konceptu ÚPmB s požadavkem na převedení rozvojové lokality Me-7 v rozsahu var. I Konceptu ÚPmB do územní rezervy pro bydlení (v Návrhu ÚPmB územní rezerva B-6) a dle podnětu samosprávy rozvojovou lokalitu Me-8 východně od komunikačního propojení řešit v rozsahu dle var. III (v Návrhu ÚPmB rozvojová lokalita Me-4) a západně od komunikačního propojení zařadit do územní rezervy pro bydlení v rozsahu dle var. II. (v Návrhu ÚPmB část územní rezervy B-7). V bezprostředním okolí měla být navazující rozvojová lokalita v MČ Brno-Řečkovice a Mokrá hora R-3 řešena obdobným způsobem - východně od komunikačního propojení rozvoj území dle var. III Konceptu ÚPmB (v Návrhu ÚPmB rozvojová lokalita R-3), západně od komunikace územní rezerva pro bydlení v rozsahu dle var. II. (v Návrhu ÚPmB část územní rezervy B-7). Tato dohodnutá řešení jsou součástí Pokynů pro vypracování Návrhu ÚPmB, které schválilo Zastupitelstvo města Brna usnesením č. ZM7/3871 na zasedání konaném dne 19. 6. 2018 (dále jen "Pokyny"). Návrhem ÚPmB jsou tak v daném území zcela naplněny Pokyny pro vypracování Návrhu ÚPmB a dotčený orgán MŽP ČR v této fázi pořizované dokumentace plně souhlasí s předloženým řešením Návrhu ÚPmB z hlediska záboru ZPF v k.ú. Medlánky, a proto není důvodné předmětné řešení měnit.*

*Uvádíme také, že územní rozvoj v ose Medlánky – Řečkovice – Ivanovice vyplývá ze Zadání, které je tímto způsobem konzistentně naplňováno. Tento rozvoj souvisí s trasováním D43 a předmětné územní rezervy bude možné aktivovat (převést do návrhu) pouze v případě, že bude na úrovni ZÚR JMK rozhodnuto o výsledné variantě řešení D43 na území města. Při návrhu řešení pak musí být zohledněny a zapracovány i případné další dopady a souvislosti, které nyní nelze dopředu předjímat.*

*Ovšem je nutné uvést, že v k.ú. Medlánky téměř nedochází v Návrhu ÚPmB k vymezení nových zastavitelných (návrhových) ploch oproti platnému ÚPmB, vyjma zastavitelných ploch na východní straně prodloužené ulice V Újezdech.*

*Nicméně na základě rozhodnutí Rady města Brna (RMB), které přijala na schůzi RMB č.R8/127 zahájené dne 20.1.2021 s pokračováním dne 25.1.2021, uplatnil určený zastupitel, radní pro územní plánování RNDr. Filip Chvátal, PhD. u pořizovatele připravovaného Územního plánu města Brna – Odboru územního plánování a rozvoje MMB, ve smyslu § 53 odst. (1) zákona č. 183/2006 sb., o územním plánování a stavebním řádu, ve znění pozdějších předpisů, podnět, aby vyhodnocení výsledků projednání dokončil v souladu s doporučením RMB. RMB doporučila řešení u problematických oblastí rozvoje města stěžejního charakteru. u předmětné územní rezervy B-6 a B-7 následujícím způsobem:*

*„Vzhledem k tomu, že došlo na úrovni ZÚR JMK k rozhodnutí o umístění koridoru komunikace R-43 na území města Brna, je možné učinit rozhodnutí a aktivovat územní rezervy tj. územní rezervy převést zpět do zastavitelných ploch dle projednané a vybrané varianty Konceptu ÚPmB či dílčích úprav. Aktivaci územních rezerv převedením do zastavitelných ploch však nelze v úpravě Návrhu ÚPmB před opakovaným veřejným projednáním doporučit, ale až po první aktualizaci nového ÚPmB v rámci Zprávy o uplatňování ÚPmB, případně samostatnou změnou nového ÚPmB. V Návrhu ÚPmB by tak byly územní rezervy ponechány vyjma těch, kde je na základě výsledků projednání doporučeno jejich vypuštění (např. právě předmětná B-6 a B-7)“.*

*Na základě výše uvedeného pořizovatel dává pokyn územní rezervu B-6 a B-7 z návrhu ÚPmB vypustit v souladu s podnětem určeného zastupitele.*

## **Připomínka č.2**

### **Vyhodnocení připomínky:**

Tangenciální propojení městských částí Brno-Komín a Brno - Bystrc s MČ Brno-Medlánky je dlouhodobě sledované už v platném ÚPmB, pro které je zde vymezena plocha komunikací a prostranství místního významu s navazující plochou krajinné zeleně pro možnost umístění stromořadí či jiného krajinného prvku v rekreačně využívaném území. V Návrhu nového ÚPmB se rovněž v kontinuitě se stávajícím ÚPmB vymezuje plocha veřejného prostranství, která kopíruje stávající zpevněnou cestu vedoucí přes předmětné území (agreguje částečně i návrhovou plochu krajinné zeleně KV ze stávajícího ÚPmB, což je dáno měřítkem nového ÚPmB) a která vytváří podmínky pro žádoucí prostupnost územím. Z hlediska koncepce uspořádání dopravy slouží tato plocha pro vedení samostatné cyklotrasy. Zajišťuje dopravní obsluhu pro rozvojovou část brněnské ZOO ze strany Brna-Bystrce a stabilizovaného areálu Pily ČR, dále pak stabilizovaného areálu Policie ČR a medláneckého letiště ze strany Brna-Medlánek. Převážná část území je však určena pro nestavební využití, které negeneruje dopravní zatížení. Koridor již v současné době plní funkci obsluhy navazujících pozemků a jeho vymezení je nezbytné. Jeho šířka neznamená „výstavbu“ komunikace v celé šíři, ale umožňuje „kultivaci“ nevyhovujícího stavu a doplnění např. oboustranného stromořadí a zvýšení kvality prostupnosti pro pěší a cyklisty. To, jakým způsobem bude upraven provoz na tomto propojení nebo případně rozdělení na provozně nezávislé úseky není předmětem řešení územního plánu, ale úpravy organizace dopravy, která stanoví podmínky provozu, případně zamezí průjezdu nebo omezí některé nežádoucí pohyby.

Na základě rozhodnutí Rady města Brna (RMB) konané na schůzi RMB č.R8/127 zahájené dne 20.1.2021 s pokračováním dne 25.1.2021, uplatnil určený zastupitel, radní pro územní plánování RNDr. Filip Chvátal, PhD. u pořizovatele připravovaného Územního plánu města Brna – Odboru územního plánování a rozvoje MMB, ve smyslu § 53 odst. (1) zákona č. 183/2006 sb., o územním plánování a stavebním řádu, ve znění pozdějších předpisů, podnět, aby vyhodnocení výsledků projednání dokončil v souladu s doporučením RMB. Co se týče problematické oblasti rozvoje města RMB doporučila komunikační propojení Komín - Medlánky řešit jako návrhovou plochu veřejného prostranství O s tím, že část tohoto koridoru v prostoru od odbočky k rozvojové ploše ZOO k areálu Policie ČR bude stabilizován v rozsahu platného ÚPmB (bez integrace plochy zeleně).

## **Připomínka č.3**

### **Vyhodnocení připomínky:**

V rámci podání je vysloven požadavek na vypuštění komunikačního propojení mezi Medláncami a Ivanovicemi, od ulice V Újezdech, označeným ve výkrese 2.2 jako R/1.

Vyhodnocení z r. 2020:

„Záměr R/1 má přímou souvislost s rozvojem MČ Brno-Řečkovice a MČ Brno-Ivanovice a tento záměr nelze vypustit, ale jeho podoba dozná změn.

V upraveném návrhu budou doplněny plochy rozvoje na k.ú. Ivanovice a záměr R/1 nebude propojován na k.ú. Medlánky a bude veden v koridoru ulice Terezy Novákové (záměr R/31).“

Pro dokladování transparentnosti procesu vyhodnocení podání a pro úplnost uvádíme, že v předmětném území došlo ke změně. Ve výsledném řešení Návrhu nového ÚPmB byla poloha záměru R/1 upravena a záměr je připojen na ulici Žilkovu v MČ Brno-Řečkovice a Mokrý Hora. S územím MČ Brno-Medlánky není propojen.

Tato změna však nemá vliv na podstatu vyhodnocení požadavku podatele.

## **Připomínka č.4**

### **Vyhodnocení připomínky:**

V rámci podání je požadováno vypuštění plánované komunikace mezi Technologickým parkem (ul. Purkyňovou a ulicí Hudcovou, ústící naproti ZŠ (záměr Me/1).

Pro dokladování transparentnosti procesu vyhodnocení podání je uvedeno také mezitímní vyhodnocení z r. 2020:

Požadavku nebylo v roce 2020 vyhověno, protože: „ÚPmB vymezuje doplnění komunikaci sběrného významu Me/1 z ul. Purkyňova do ul. Hudcova, která je nezbytná pro rozvoj lokality Technologický park Me-1. Společně s další komunikační sítí v navazujícím území doplňuje dopravní skelet pro odvedení dopravy z této části území.“

Konečné vyhodnocení podání se vztahuje k výslednému řešení Návrhu nového ÚPmB: Návrh Územního plánu města Brna pro opakované veřejné projednání (06/2021) byl upraven. Záměr Me/1 byl přetrasován do souběžné polohy s ulicí Hradeckou. Do ulice Hudcovy naproti ZŠ tedy není připojen.

Tímto je požadavek zohledněn.

## **Připomínka č.5**

### **Vyhodnocení připomínky:**

Návrh ÚPmB vymezuje O-6 jako územní rezervu k prověření možnosti napojení lokality bydlení vymezené v územní rezervě B-6 na komunikační síť ve směru Medlánský park (Technologický park)– Hudcova – Řečkovice – Ivanovice tak, aby byl přiměřeně doplněn chybějící dopravní skelet, přičemž je možné aktivovat územní rezervu pouze v případě, že bude na úrovni ZÚR JMK rozhodnuto o trasování D43 na území města Brna.

Nicméně na základě rozhodnutí Rady města Brna (RMB), které přijala na schůzi RMB č.R8/127 zahájené dne 20.1.2021 s pokračováním dne 25.1.2021, uplatnil určený zastupitel, radní pro územní plánování RNDr. Filip Chvátal, PhD. u pořizovatele připravovaného Územního plánu města Brna – Odboru územního plánování a rozvoje MMB, ve smyslu § 53 odst. (1) zákona č. 183/2006 sb., o územním plánování a stavebním řádu, ve znění pozdějších předpisů, podnět, aby vyhodnocení výsledků projednání dokončil v souladu s doporučením RMB. RMB doporučila řešení u problematických oblastí rozvoje města stěžejního charakteru. u předmětné územní rezervy O-6 následujícím způsobem:

„Vzhledem k tomu, že došlo na úrovni ZÚR JMK k rozhodnutí o umístění koridoru komunikace R-43 na území města Brna, je možné učinit rozhodnutí a aktivovat územní rezervy tj. územní rezervy převést zpět do zastavitelných ploch dle projednané a vybrané varianty Konceptu ÚPmB či dílčích úprav. Aktivaci územních rezerv převedením do zastavitelných ploch však nelze v úpravě Návrhu ÚPmB před opakovaným veřejným projednáním doporučit, ale až po první aktualizaci nového ÚPmB v rámci Zprávy o uplatňování ÚPmB, případně samostatnou změnou nového ÚPmB. V Návrhu ÚPmB by tak byly územní rezervy ponechány vyjma těch, kde je na základě výsledků projednání doporučeno jejich vypuštění.

Vzhledem k nesouhlasu s původním vedením územní rezervy O-5 a výše uvedenému doporučení RMB na vypuštění koridoru územní rezervy O-6 a O-5 centrem Medlánek byla následně naznačena možnost změny jejího trasování. Jejich úpravu však nebylo možné z časových důvodů prověřit v potřebné podrobnosti a s podrobnějším vyhodnocením dopadů a vlivů na území.

Aby bylo možné podrobněji prověřit toto území jednak z hlediska koncepce dopravy (Odboru dopravy MMB) a z hlediska územních dopadů (Odboru územního plánování a rozvoje MMB), bylo z pozice pořizovatele rozhodnuto o potřebě jejího dalšího vymezení.

Z tohoto důvodu bude územní rezerva O-6 v Návrhu ponechána beze změny a územní rezerva O-5 bude upravena do koridoru v návaznosti od územní rezervy O-6 po propojení se záměrem R/1.

Závěrem uvádíme, že vzhledem k tomu, že se jedná pouze o územní rezervy, tak aktuálně nedochází k žádné změně ÚPmB v souvislosti s těmito dopravními koridory. Po zpracování podrobnějších prověřovacích studií budou vyhodnoceny dopady do území a až následně na základě doporučení bude rozhodnuto o těchto územních rezervách a případném konkrétním vedení tohoto komunikačního propojení.

## **Připomínka č.6**

### **Vyhodnocení připomínky:**

Návrh ÚPmB vymezuje O-5 centrem Medlánek jako územní rezervu k prověření možnosti napojení lokality bydlení vymezené v územní rezervě B-6 na komunikační síť ve směru Medlánky (Technologický park)– Hudcova – Řečkovice – Ivanovice tak, aby byl přiměřeně doplněn chybějící dopravní skelet.

Dále viz odůvodnění náky č.5

## **Připomínka č.7**

### **Vyhodnocení připomínky:**

V rámci podání je požadováno zrušení dopravního propojení mezi ulicemi V Újezdech a K Babě v rozvojové ploše Me-3.

Původní vyhodnocení z r. 2020:

„Komunikace v ulici V Újezdech je vymezena plochou dopravní infrastruktury D, komunikace v ulici K Babě je vyznačeno plochou veřejného prostranství. Rozvojová lokalita Me-3 není s ulicí V Újezdech přímo propojena. Přímé propojení je možné v rámci obecných podmínek využití území, ovšem vzhledem k realizované zástavbě je obtížně realizovatelné a nevhodné. V rámci prostupnosti území je vhodné do karty lokality doplnit podmínku propojení pouze pro pěší a cyklisty.“

Pro dokladování transparentnosti procesu vyhodnocení podání a pro úplnost uvádíme, že v předmětném území došlo ke změně. Ve výsledném řešení Návrhu nového ÚPmB byla poloha záměru R/1 upravena a na k.ú. Medlánky již není vymezen. Komunikace v ulici V Újezdech již není vymezena plochou dopravní infrastruktury D, ale plochou veřejných prostranství. V kartě rozvojové lokality Me-3 je doplněna podmínka zajištění prostupu územím pro pěší a cyklisty.

Tato změna však nemá vliv na podstatu původního vyhodnocení podání.

## **Připomínka č.8**

### **Vyhodnocení připomínky:**

Podatel požaduje změnit plánovanou výstavbu na polích mezi Medláňkami, Řečkovicemi a Ivanovicemi (rozvojové lokality R-3 a Me-4) výhradně na méně intenzivní nízkopodlažní zástavbu, případně požaduje významné rozšíření ploch zeleně.

Rozvojová lokalita Me-4 bude na základě doporučení samosprávy města k vypořádání námitek a připomínek doručených k projednanému Návrhu nového ÚP upravena následovně: Návrhové stavební plochy bydlení (B) a smíšená obytná (C) budou vymezeny jako plocha zemědělská (A). Zůstane tak zachováno stávající funkční využití dle platného ÚPmB – pro zemědělský půdní fond. Původně vymezená plocha městské zeleně pro nový park nebude vymezena. Rozvojová lokalita Me-4 bude zredukována a zůstane pouze jižní část s návrhovými plochami pro veřejnou vybavenost (V).

Rozvojová lokalita R-3 měla původně zůstat bez úprav. Věcný obsah připomínky k rozvojové lokalitě R-3 byl však uplatněn opakovaně při 1. opakovaném veřejném projednání. Podnět na změnu regulativu u předmětné plochy B/k3 na B/r2 podala mimo jiné MČ Brno-Řečkovice a Mokrý Hora. Určený zastupitel RNDr. Filip Chvátal, PhD. dle § 53 odst. (1) stavebního zákona uplatnil v procesu vyhodnocování výsledků projednání dopisem č.j. MMB/0477610/2021 ze dne 13.9.2021 na základě doporučení RMB R8/168 konané dne 1.9.2021 podnět na zohlednění místních zájmů MČ Brno-Řečkovice a Mokrý Hora a to u plochy bydlení v lokalitě Díly (mezi areálem kasáren a zástavbou v ul. Žilkova) snížit výšku zástavby na 2; tj. na místo uvedené B/k3 změnit regulativ na B/r2. Městské části jsou dle Statutu města Brna oprávněny uplatňovat právo na místní samosprávu ve specifickém režimu prostřednictvím vyjádření k projednávaným územně plánovacím dokumentacím.

Na základě výsledků projednání byly místní zájmy městské části Brno-Řečkovice zohledněny a Návrh pro druhé veřejné opakované projednání bude upraven (u předmětné plochy dojde ke změně regulativu z B/k3 na B/r2 a k vymezení plochy smíšené obytné C/k3 podél budoucí městské třídy). Touto úpravou je částečně reagováno také na požadavek podatele.

*V rámci předmětné lokality je v aktuálním návrhu ÚPmB samostatně vymezena jedna plocha městské zeleně a o dalších se neuvažuje. Platí však to, že u ploch bydlení i ploch smíšených obytných je dle regulativu povinnost dodržet minimální plochu zeleně v rozsahu 30 % pro disponibilní pozemky stavebního záměru. Zeleň tedy musí být, jak požaduje podatel, výraznou součástí ploch C.*

### **Připomínka č.9**

#### **Vyhodnocení připomínky:**

*Plochy pro veřejnou vybavenost v rozvojové lokalitě Me-4 jsou určeny pro výstavbu MŠ. V dotčeném území se vyskytují převážně plochy bydlení. Rozvojová lokalita proto řeší doplnění ploch veřejné vybavenosti na severním okraji MČ Medlánky, které navážou na přírodně rekreační území kolem Medláneckého rybníka. MČ Medlánky dlouhodobě postrádá novou mateřskou školu, část plochy pro veřejnou vybavenost je proto vhodné využít právě tímto účelem. Z toho důvodu je vhodné ponechat pro ni vymezené plochy.*

### **Připomínka č.10**

#### **Vyhodnocení připomínky:**

*Požadujete pro rozvojovou lokalitu Me-4 podmínku prověření územní studií. Jako důvod uvádíte především prostup do sousedících rekreačních a sportovních oblastí.*

*Podmínka tohoto prostupu je uvedena v kartě lokalit, nemůže být tedy opomenuta. Územní studie se předepisuje zpravidla ve větších rozvojových plochách pro řešení vybraných problémů, případně pro variantní řešení. Na své náklady může územní studii zpracovat také ten, který změnu v území inicioval a realizuje ji. Plocha této lokality je však pro zadání samostatné územní studie příliš malá a okruh problémů příliš omezený na to, aby se nová výstavba ÚS podmiňovala.*

*Rozvojová lokalita Me-4 byla téměř celá zrušena.*

### **Připomínka č.11**

#### **Vyhodnocení připomínky:**

*Pro lokalitu R-8 požadujete zásadní snížení intenzity využití území. Uprostřed stabilizovaných ploch pro bydlení se nachází zahrádkářská kolonie, nevyužívané objekty a výšková stavba bývalé Geofyziky. Návrh nového ÚP počítá s využitím zahrádek pro plochu veřejné městské zeleně, která může plnit i funkci veřejného prostranství. Zbytek ploch je určený pro bydlení nebo jako plocha smíšená obytná s volnou zástavbou s výškovou úrovní v/3 (6-16 m). Toto je nejnižší možná výšková úroveň vhodná pro městskou zástavbu, obytná sídliště a areály. Nižší zástavba s nižší intenzitou osídlení 1 nebo 2 je vhodná pro rezidenční nízkopodlažní zástavbu, tedy samostatné nebo řadové rodinné domy. Nově navrhovaná zástavba bude navazovat svým charakterem spíše na zástavbu mezi ulicemi Podpěrova a Jabloňová také s výškovou úrovní v/3. Větší výšková úroveň v/5 je navržena pouze pro stávající výškovou budovu Geofyziky. Snižování výškové úrovně zástavby pod úroveň 3 a s tím snižování intenzity využití území není možné. Výšková úroveň 3 je pro volnou bytovou zástavbu nejnižší možná, nižší zástavba rodinnými domy (rezidenční zástavba) v lokalitě není vhodná.*

### **Připomínka č.12**

#### **Vyhodnocení připomínky:**

*V rámci připomínky je požadavek na vymezení propojení ulice Renčovy a Terezy Novákové formou veřejně prospěšných staveb.*

*Ve výkresu 2.2 Souhrnný výkres dopravy a 3.0 Veřejně prospěšných staveb jsou vymezeny plochou dopravní infrastruktury D prvky systému komunikací, tvořící základní komunikační systém města Brna (komunikace sběrné, nadsběrné, rychlostní a dálnice).*

*Komunikace, které jsou vymezeny plochou veřejných prostranství jsou součástí místní sítě a zajišťují doplňkové propojení v rámci městské části. Tímto způsobem je vyznačeno i propojení Renčova – Terezy Novákové.*

Z hlediska nastavených principů vyznačení prvků (viz výše) nelze požadavku na doplnění vymezení propojení Renčova – Terezy Novákové ve výkresu 2.2 a 3.0 vyhovět, protože se jedná především o síť obslužných komunikací vymezených plochou veřejných prostranství.

### **Připomínka č.13**

#### **Vyhodnocení připomínky:**

Předmětem připomínky je požadavek na vypuštění územních rezerv pro bydlení B-6 a B-7. Předmětné území Medlánek má být dle dohody o vypořádání stanoviska Ministerstva životního prostředí (MŽP ČR) ke Konceptu ÚPmB ze dne 22.6.2017 z hlediska záboru ZPF řešeno dle varianty II. Konceptu ÚPmB s požadavkem na převedení rozvojové lokality Me-7 v rozsahu var. I Konceptu ÚPmB do územní rezervy pro bydlení (v Návrhu ÚPmB územní rezerva B-6) a dle podnětu samosprávy rozvojovou lokalitu Me-8 východně od komunikačního propojení řešit v rozsahu dle var. III (v Návrhu ÚPmB rozvojová lokalita Me-4) a západně od komunikačního propojení zařadit do územní rezervy pro bydlení v rozsahu dle var. II. (v Návrhu ÚPmB část územní rezervy B-7). V bezprostředním okolí měla být navazující rozvojová lokalita v MČ Brno-Řečkovice a Mokrá hora R-3 řešena obdobným způsobem - východně od komunikačního propojení rozvoj území dle var. III Konceptu ÚPmB (v Návrhu ÚPmB rozvojová lokalita R-3), západně od komunikace územní rezerva pro bydlení v rozsahu dle var. II. (v Návrhu ÚPmB část územní rezervy B-7). Tato dohodnutá řešení jsou součástí Pokynů pro vypracování Návrhu ÚPmB, které schválilo Zastupitelstvo města Brna usnesením č. ZM7/3871 na zasedání konaném dne 19. 6. 2018 (dále jen "Pokyny"). Návrhem ÚPmB jsou tak v daném území zcela naplněny Pokyny pro vypracování Návrhu ÚPmB a dotčený orgán MŽP ČR v této fázi pořizované dokumentace plně souhlasí s předloženým řešením Návrhu ÚPmB z hlediska záboru ZPF v k.ú. Medlánský, a proto není důvodné předmětné řešení měnit.

Uvádíme také, že územní rozvoj v ose Medlánský – Řečkovice – Ivanovice vyplývá ze Zadání, které je tímto způsobem konzistentně naplňováno. Tento rozvoj souvisí s trasováním D43 a předmětné územní rezervy bude možné aktivovat (převést do návrhu) pouze v případě, že bude na úrovni ZÚR JMK rozhodnuto o výsledné variantě řešení D43 na území města. Při návrhu řešení pak musí být zohledněny a zapracovány i případné další dopady a souvislosti, které nyní nelze dopředu předjímat.

Ovšem je nutné uvést, že v k.ú. Medlánský téměř nedochází v Návrhu ÚPmB k vymezení nových zastavitelných (návrhových) ploch oproti platnému ÚPmB, vyjma zastavitelných ploch na východní straně prodloužené ulice V Újezdech.

Nicméně na základě rozhodnutí Rady města Brna (RMB), které přijala na schůzi RMB č.R8/127 zahájené dne 20.1.2021 s pokračováním dne 25.1.2021, uplatnil určený zastupitel, radní pro územní plánování RNDr. Filip Chvátal, PhD. u pořizovatele připravovaného Územního plánu města Brna – Odboru územního plánování a rozvoje MMB, ve smyslu § 53 odst. (1) zákona č. 183/2006 sb., o územním plánování a stavebním řádu, ve znění pozdějších předpisů, podnět, aby vyhodnocení výsledků projednání dokončil v souladu s doporučením RMB. RMB doporučila řešení u problematických oblastí rozvoje města stěžejního charakteru. u předmětné územní rezervy B-6 a B-7 následujícím způsobem:

„Vzhledem k tomu, že došlo na úrovni ZÚR JMK k rozhodnutí o umístění koridoru komunikace R-43 na území města Brna, je možné učinit rozhodnutí a aktivovat územní rezervy tj. územní rezervy převést zpět do zastavitelných ploch dle projednané a vybrané varianty Konceptu ÚPmB či dílčích úprav. Aktivaci územních rezerv převedením do zastavitelných ploch však nelze v úpravě Návrhu ÚPmB před opakovaným veřejným projednáním doporučit, ale až po první aktualizaci nového ÚPmB v rámci Zprávy o uplatňování ÚPmB, případně samostatnou změnou nového ÚPmB. V Návrhu ÚPmB by tak byly územní rezervy ponechány vyjma těch, kde je na základě výsledků projednání doporučeno jejich vypuštění.

Na základě výše uvedeného pořizovatel dává pokyn územní rezervu B-6 a B-7 z návrhu ÚPmB vypustit v souladu s podnětem určeného zastupitele.

## **Připomínka č.14**

### **Vyhodnocení připomínky:**

Vymezení územního systému ekologické stability (ÚSES) je v Návrhu ÚPmB v souladu s odborným oborovým dokumentem – plánem ÚSES, který je nezbytným podkladem pro vymezení ÚSES v ÚPD. Dle plánu ÚSES jsou v předmětné lokalitě vymezeny interakční prvky, které nahrazují lokální biokoridor ve dně údolí Medláneckého potoka nad Medládkami vymezený v platném ÚPmB. K hlavním důvodům nahrazení předmětného biokoridoru interakčními prvky patří jeho nízký biogeografický význam bez možnosti začlenění do ucelené hydrofilní větve místního ÚSES s vymezením funkčně odpovídajících biocenter.

Pro informaci uvádíme, že interakční prvek je obecně doplňkovou skladebnou částí lokálního ÚSES, která posiluje interakci ekologicky stabilnějších a méně stabilních ekosystémů, a tím ty méně stabilní pomáhá stabilizovat. Konkrétně zprostředkovává příznivé působení lokálních (místních) biocenter a biokoridorů na okolní, ekologicky méně stabilní krajinu. Skutečnost, že jde o doplňkové skladebné části místního ÚSES, znamená, že představují doplněk k vymezení biocenter a biokoridorů a není až tak podstatná jejich funkce pro ochranu přirozeného genofondu. Vymezení interakčních prvků není na rozdíl od biocenter a biokoridorů nikterak vázáno na biogeografické členění krajiny, a naopak daleko více vychází z aktuálního stavu krajiny. Návrh soustavy interakčních prvků má v zásadě doporučující charakter a nemá zákonnou podporu.

Ve vztahu k územnímu plánu jsou interakční prvky obecně "podměrečnou" kategorií, tj. takovou kategorií prvků, jejichž vymezení je pod rozlišovací možností územního plánu a povinnost jeho vymezení ani nevyplývá z právních předpisů. Nicméně o existenci interakčních prvků či o existenci jejich návrhu by měl mít zpracovatel územně plánovací dokumentace povědomí, aby svým řešením zbytečně funkční prvky nelikvidoval a u dosud neexistujících či nedostatečně funkčních neznemožnil provedení navržených opatření.

Na základě uvedeného je zřejmý důvod, pro který v dané lokalitě není v Návrhu ÚPmB vymezena a ani není vhodné vymezovat skladebnou část ÚSES – lokální biokoridor. Nicméně zpracovatel svým návrhem – vymezením příslušných ploch návrhové zeleně v předmětné lokalitě zajistil další existenci a funkčnost daných interakčních prvků.

V případě pozemku p.č. 1818 k.ú. Medládky uvádíme, že by se jeho vymezením jako samostatné plochy krajinné zeleně vytvořila podměrečná plocha, která nemá zákonné ani koncepční opodstatnění, protože předmětné krajinnotvorné prvky s ekologicko-stabilizační a také estetickou funkcí v podobě aleje jsou přirozenou součástí mimoprodukčních funkcí zemědělské plochy (viz Odůvodnění Návrhu ÚPmB). Pro informaci ještě uvádíme, že na základě požadavku a dohody s dotčeným orgánem Odborem životního prostředí Magistrátu města Brna, bude do závazné textové části doplněna regulace zajišťující větší a zřejmější ochranu výše uvedených krajinnotvorných prvků. V souvislosti s plánovanou budoucí urbanizací území není vymezení ploch krajinné zeleně žádoucí; vymezení těchto ploch má význam ve volné krajině.

## **Připomínka č.15**

### **Vyhodnocení připomínky:**

Objekty a plochy pro plnění funkce veřejné vybavenosti a sportu mohou být připuštěny i v plochách pro bydlení B nebo smíšených obytných C.

Sběrná střediska odpadů nejsou vzhledem ke svému charakteru a rozloze v územním plánu vymezena. Umístění sběrných středisek odpadů statutárního města Brna je přípustné v plochách bydlení, smíšených obytných, komerční vybavenosti, nákupních a zábavních center a zvláštních areálů, výroby a skladování, lehké výroby, podmíněně přípustné v plochách technické infrastruktury, dopravní infrastruktury a na veřejném prostranství, pokud toto umístění nenaruší jejich funkci.

Připomínce je vyhověno jiným způsobem.



### **Připomínka č.16**

#### **Vyhodnocení připomínky:**

Skutečný způsob využití předmětného pozemku, tj. pobytová louka s ekologickou, komunikační a rekreační funkcí je realizovatelný a přípustný i v rámci plochy zemědělské, a to zejména z důvodu, že plní mimoprodukční funkce zemědělské plochy. Dané využití je také v souladu s § 18 odst. (5) stavebního zákona, jehož záměry Návrh ÚPmB z důvodu veřejného zájmu nevylučuje.

Nicméně vzhledem k tomu, že je předmětný pozemek ve vlastnictví Statutárního města Brna, jeho grafická čitelnost je v měřítku zpracování nového ÚPmB, skutečné využití nejlépe reflektuje právě plocha krajinné zeleně a pozemek nebude tvořit nesmyslnou enklávu v daném území, protože plynule navazuje na okolní plochy krajinné zeleně, jeví se důvodné změnit pozemek na plochu krajinné zeleně "K".

### **Připomínka č.17**

#### **Vyhodnocení připomínky:**

Předmětem připomínky je požadavek na zachování stávajícího prostupu územím mezi ul. Turistickou a Vycházkovou a z toho důvodu pozemky parc.č. 1033/1 a 1033/12, k.ú. Medlánky definovat jako zeleň Z, tj. neměnit na plochu zahrádek I. Připomínce nelze zcela vyhovět, neboť se jedná o pozemky v soukromém vlastnictví, kdy jeho vlastníci požadují jiné funkční využití, kterému nelze v současné době vyhovět. To však nevylučuje i v plochách zahrádek zachovat stávajícího prostupu územím, pokud bude na tomto řešení s vlastníkem pozemků nalezena shoda.

Pro informaci závěrem uvádíme fakt, že dle obecných podmínek závazné části „Návrhu ÚPmB (2020)“: „Záměry na změny v území musí zachovávat a posilovat prostupnost v území; ve stabilizovaných plochách musí být zachovány pěší trasy zajišťující průchodnost území a přístup k jednotlivým pozemkům. V plochách změn musí být navrhována řešení, která zajistí prostupnost v území, zejména návaznost na zastavěné území či zastavitelné plochy nebo pěší průchodnost do krajiny.“, a dále „Stavby a zařízení dopravní a technické infrastruktury lze umístit ve všech typech ploch s rozdílným způsobem využití. V případě ploch zástavby lze stavby a zařízení dopravní infrastruktury umístit, pokud záměr není zjevně nepřiměřený vůči návazným či dotčeným plochám. V případě volných ploch lze stavby a zařízení dopravní a technické infrastruktury umístit za podmínky minimalizace jejich plošného a prostorového střetu s příslušnou plochou a minimalizace negativního vlivu na funkčnost plochy vyplývající z hlavního využití, pokud není v podmínkách využití typů ploch stanoveno jinak.“, a také „Veřejná prostranství lze umístit ve všech typech ploch s rozdílným způsobem využití.“

Na základě uvedeného je zřejmé, že není nutná požadovaná změna funkčního využití pro zajištění prostupu, která by jako taková měla být zajištěna regulacemi území danými v textové části Návrhu ÚPmB (2020).

### **Připomínka č.18**

#### **Vyhodnocení připomínky:**

Skutečný stav (stromová kaple sloužící jako místo spočinutí a rozjímání na procházkách, k venkovním bohoslužbám, k oddávání snoubenců v přírodě nebo třeba pro pořádání koncertů a určené pro širokou veřejnost), a předpokládaný způsob využití předmětného pozemku (vzpomínkový háj s možností pohřbívání ke kořenům) neodpovídá funkčnímu využití navrženému v Návrhu ÚPmB pro plochy zahrádek "I". Vzhledem k tomu, že se část výše uvedených aktivit v daném místě realizuje již nyní, nepředpokládá se konfliktní působení na okolní plochy. Dále uvádíme, že se jedná o pozemky ve vlastnictví města Brna a jde o záměr městské části podporovaný městem. Na základě uvedeného je vhodné vymezit předmětný pozemek p.č. 1353 v k.ú. Medlánky na plochu, která nejlépe reflektuje reálný i budoucí způsob využití a to na plochu veřejné vybavenosti „V/x/h (lze považovat za plochu v krajině bez nutnosti navázání této plochy na plochu veřejného prostranství).

### **Připomínka č.19**

#### **Vyhodnocení připomínky:**

V dané věci uplatnila připomínku MČ Brno-Medlánky, pořizovatel požadavku vyhověl takto: Pozemek parc. č. 1000/11 k. ú. Medlánky je dle platného ÚPmB sice součástí plochy vodohospodářské, dle stavu v území je také spolu s pozemkem parc. č.1012/12 zahrnut do společného oplocení u RD Rysova 2b, s přístupem z ulice Rysova. Jejich vymezení jako součást stabilizované plochy B/r2 je žádoucí.

Oproti tomu pozemek parc. č. 994/1 a s ním i pozemky parc. č. .994/2, 994/3, 984/5, 1012/11 a 1012/20 k. ú. Medlánky jsou dle platného ÚPmB součástí plochy vodohospodářské, dle stavu v území jsou přístupné pouze cestou kolem rybníka a nesouvisejí s nemovitostí určenou pro bydlení. Není proto důvod je nyní v novém ÚP zahrnovat do stabilizované plochy bydlení, využití pozemků takovému funkčnímu využití neodpovídá. V tomto rozsahu se tímto připomínce částečně vyhovuje.

### **Připomínka č.20**

#### **Vyhodnocení připomínky:**

V dané věci uplatnila připomínku MČ Brno-Medlánky, pořizovatel požadavku vyhověl takto: Na částech pozemků v majetku smB parc. č. 985/1 a 985/19 k. ú. Medlánky při ulici Rysova je v ÚP vymezena plocha ke stavebnímu využití pro bydlení, stejně tak je na části pozemků návrhová plocha městské zeleně. Pořizovatel preferuje ponechat možnost stavebního využití, tj. nevymezovat zde pouze plochu zeleně. Ta je vyjádřena na částech pozemků v rozsahu návrhové plochy Z. Byť je MČ preferované stavební využití pro domov pro seniory přípustné i v ploše bydlení, garancí takového cílového využití je právě plocha veřejné vybavenosti V. S ohledem na vlastnictví pozemků smB je také vhodné plochu pro veřejný účel jednoznačně v novém ÚP vymežit odpovídající funkcí, tj. plochou V.

### **Připomínka č.21**

#### **Vyhodnocení připomínky:**

V dané věci uplatnila připomínku MČ Brno-Medlánky, pořizovatel požadavku vyhověl takto: Požadované vymezení samostatné plochy V na částech pozemků parc. č. 985/1, 985/2 a 985/21 v jižním konci ulice Rysova, při kruhovém objezdu není s ohledem na metodiku zpracování nového ÚP vhodné: jednalo by se o podměrečnou plochu, kterou je problematické v novém ÚP samostatně vymežit za současného zachování čitelnosti hlavního výkresu - rozsah plochy a zápis kódu stavební plochy. Záměr nového objektu radnice MČ lze realizovat i v rámci plochy bydlení. Přesto pořizovatel s přihlédnutím k místním zájmům městské části dává pokyn zpracovatelé, aby požadavek MČ na plochu V prověřil.

Zpracovatel se na základě pokynu pořizovatele problematikou vymezení samostatné funkční plochy zabýval a –z pozice odborného garanta správnosti řešení– v upraveném návrhu ÚP nakonec vymežil rozsah plochy V/v2 tak, aby byla plocha vymezena přehledným způsobem. Ve výsledku je připomínce vyhověno.

### **Připomínka č.22**

#### **Vyhodnocení připomínky:**

V dané věci uplatnila připomínku MČ Brno-Medlánky, pořizovatel odůvodnil takto: Území mezi bytovými domy jabloňová 22-28 a ulicí Kuřimskou, které je využíváno jako volné prostranství - zeleň má výměru pod limit 0,2 ha pro samostatné funkční vymezení; plocha zeleně v platném ÚPmB dnes zahrnuje větší území, i to, které je již stavebně využito. Po zpřesnění využití dle skutečného stavu není samostatné vymezení plochy městské zeleně Z v návrhu nového ÚP účelné, území bude nadále užíváno jako volné prostranství v rámci stabilizované plochy bydlení.

## **Připomínka č.23**

### **Vyhodnocení připomínky:**

V dané věci uplatnila připomínku MČ Brno-Medlánky, pořizovatel požadavek zohlednil takto: Oproti platnému ÚPmB a řešení obsaženému v Konceptu ÚP není v Návrhu ÚP zástavba RD v ulici Za Parkem a Hujíčková zahrnuta do návrhové plochy, ale je již stabilizována. Proto je žádoucí stabilizovanou plochu bydlení vymezit dle skutečného stavu v území a městské pozemky 855, 856 a jižní část pozemku 711/1 (s cestou ve stopě ulice Hujíčková) vše k. ú. Medlánky vymezit jako stabilizovanou plochu zeleně - součást zámeckého parku. Návrh ÚP totiž vymezení jižní stopy ulice Hujíčková jako plochy veřejného prostranství dle Konceptu ÚP nepřebírá.

Je žádoucí zachovat na městském pozemku parc. č. 710/1 k. ú. Medlánky návrhovou plochu městské zeleně, lze připustit oproti projednanému Konceptu ÚP (i platnému ÚPmB) redukcí jejího rozsahu do podoby dle návrhu nového ÚP. Plocha zeleně je v daném místě podstatná pro kvalitní propojení od stávajícího zámeckého parku k budoucí tramvajové smyčce do dalšího území v lokalitě Me-1. Návrhová plocha Z byla pro tento účel v Návrhu ÚP (projednávaném v červnu 2020) vymezena v dostatečném rozsahu, proto pořizovatel neshledal žádoucí požadavku MČ na její rozšíření vyhovět.

Na základě doporučení samosprávy města k vypořádání námitek a připomínek doručených k projednanému Návrhu nového ÚP (v červnu 2020) bude na pozemku parc. č. 710/1 k. ú. Medlánky v majetku města doplněna plocha veřejné vybavenosti (V) ve vazbě na ZŠ Hudcova. Tento požadavek na plochu V nakonec vyplynul z interních jednání s MČ, která tímto chce zajistit na městském pozemku plochu pro sportovního zařízení k ZŠ Hudcova. Takto je formulován i konkrétní požadavek na řešení uvedený u stanovené ÚS-8 v kap. 12 textové části ÚP a v kartě lokality Me-1. MČ je nakonec vyhověno v rozsahu tohoto požadavku.

V rozvojové lokalitě Me-1 lze další propojení pásem městské zeleně od navrhované tramvajové smyčky realizovat v rámci vymezených stavebních ploch, Návrh nového ÚP jednotlivé pásy liniové zeleně nevymezuje. Taktéž stezka pro pěší a cyklista je nad podrobnost řešení v novém ÚP. Jejich realizace spolu s pásem zeleně je podél budoucí trati Me/31 na základě obecných regulativů možná ve všech stavebních plochách, tudíž i v ploše dopravy D, či sousední ploše smíšené obytné C. V této části není požadavku MČ vyhověno.

Připomínce se částečně vyhovuje v rozsahu vyhovění shodným požadavkům MČ.

## **Připomínka č.24**

### **Vyhodnocení připomínky:**

V dané věci uplatnila připomínku MČ Brno-Medlánky, pořizovatel požadavek zohlednil takto: V rozvojové lokalitě Me-1 lze další požadované využití pro veřejnou vybavenost (školství, centrum volného času), komerční vybavenost (sport), hřiště realizovat v rámci vymezených smíšených obytných ploch C. Pořizovatel neshledává účelné vymezením funkční plochy V či S předjímat jejich konkrétní lokalizaci. Pro území lokality Me-1 je předepsáno zpracování ÚS-8, ta prověří potřebu občanského vybavení a navrhne na území využití funkčních ploch C ve větší podrobnosti. Viz požadavky na řešení v ÚS uvedené v textové části v kap. 12 a v příslušné kartě lokality Me-1.

S odkazem na text vyhodnocení u připomínky č.23 je požadavek MČ na plochu pro sportovní zařízení pro ZŠ Hudcova řešen vymezením plochy V na městském pozemku parc. č. 710/1 k. ú. Medlánky

Samospráva města na Poradě vedení dne 10.12.2020 odsouhlasila podnět na úpravu rozsahu funkčních ploch bydlení v předmětné lokalitě ve prospěch smíšeného využití s volnou strukturou zástavby a v plochách pro smíšené využití úpravu výškových hladin zástavby dle Případové studie lokality Technologický park (KAM, 2020) pro účely úpravy Návrhu nového ÚPmB.

Na základě rozhodnutí Rady města Brna (RMB), které přijala na schůzi RMB č.R8/127 zahájené dne 20.1.2021 s pokračováním dne 25.1.2021, uplatnil určený zastupitel, radní pro územní plánování RNDr. Filip Chváta, PhD. u pořizovatele připravovaného Územního plánu města Brna – Odboru územního plánování a rozvoje MMB, ve smyslu § 53 odst. (1) zákona č.

183/2006 sb., o územním plánování a stavebním řádu, ve znění pozdějších předpisů, podnět, aby vyhodnocení výsledků projednání dokončil v souladu s doporučením RMB. RMB doporučila řešení u problematických oblastí rozvoje města stěžejního charakteru. Doporučení se týkalo i rozvojové lokality Me-1 Technologický park. Proto pořizovatel dal pokyny na úpravu návrhu ÚP v lokalitě Me-1 pro 1. opakované veřejné projednání (v červnu 2021), vše v souladu s podnětem určeného zastupitele.

K další úpravě návrhu ÚP oproti výše uvedenému došlo v lokalitě Me-1 po 1. opakovaném veřejném projednání.

Na základě připomínek MČ doručených při 1. opakovaném veřejném projednání se určený zastupitel navrženým řešením v severní části lokality Me-1 znovu zabýval a uplatnil v procesu vyhodnocování výsledků projednání dopisem č.j. MMB/0477610/2021 ze dne 13.9.2021 k lokalitě Me-1 na základě doporučení RMB R8/168 ze dne 1.9. 2021 podnět na zohlednění místních zájmů MČ Brno - Medlánky, a to na navrácení původní plochy W/v3 a rozšíření plochy B/r2 na úkor plochy C/v3. Městské části jsou dle Statutu města Brna oprávněny uplatňovat právo na místní samosprávu ve specifickém režimu prostřednictvím vyjádření k projednávaným územně plánovacím dokumentacím.

Na základě výsledků projednání byly místní zájmy městské části MČ Brno-Medlánky alespoň částečně zohledněny a Návrh pro 2. opakované veřejné projednání byl upraven.

Připomínce je vyhověno částečně, promítnutím požadavků na konkretizaci využití lokality Me-1 pro občanskou vybavenost do požadavků k řešení do vymezené ÚS-8.

### **Připomínka č.25**

#### **Vyhodnocení připomínky:**

V rámci podání je požadováno vymezení propojení mezi územím Technologického parku a průmyslovou zónou v Kuřimi.

Pro dokladování transparentnosti procesu vyhodnocení podání je uvedeno také mezitímní vyhodnocení z r. 2020:

Požadavku bylo v roce 2020 vyhověno částečně, protože: „Úkolem územního plánu je vytvářet územní podmínky pro možnost umístění záměrů, nikoliv zajistit „bezproblémovou“ realizaci všech záměrů a znát podrobné technické provedení jednotlivých úseků. Obecně územní plán stanovuje základní koncepci rozvoje území obce, ochrany jeho hodnot, jeho plošného a prostorového uspořádání, uspořádání krajiny a koncepci veřejné infrastruktury a stanovuje podmínky pro využití území. Nový Územní plán města Brna (ÚPmB) pracuje s méně podrobným měřítkem hlavního výkresu 1:10 000, než tomu je u současného (1:5000).

V rámci stanovení podmínek využití ploch v kap. 6.2. a kap. 6.3.3.10 závazné textové části je umožněno umístění cyklistické infrastruktury ve všech plochách s rozdílným způsobem využití. Z hlediska požadavku na zakreslení dalších propojení uvádíme, že v rámci cyklistické dopravy byl zvolen obecnější přístup.

Ve výkrese 2.2. Souhrnný výkres dopravy jsou vyznačeny „vybrané samostatné cyklotrasy“, kterými jsou zpřesněny záměry ze Zásad územního rozvoje Jihomoravského kraje. Ve výkresu odůvodnění O.6 Cyklistická doprava – schéma jsou k výše uvedenému jevu navíc vyznačeny „vybrané pouliční cyklotrasy“, které naznačují možná vybraná propojení území města, která však již nejsou závazná a je možné je operativně upravovat nebo dále doplňovat.

Obecně ve výkresu odůvodnění O.6 nejsou trasy vymezeny závazně a umístění jakýchkoliv cyklistických tras nebo stezek je možná v souvislosti s obecnými podmínkami uvedenými v kapitolách 6.1 až 6.5 Výroku ve všech plochách.“

Konečné vyhodnocení podání se vztahuje k výslednému řešení Návrhu nového ÚPmB:

Návrh Územního plánu města Brna pro opakované veřejné projednání (06/2021) byl upraven a požadované propojení cyklostezkou Technologický park - Kuřim bylo doplněno o tuto trasu do výkresu 2.2. a Odůvodnění.

Tímto je požadavek zohledněn.

## **Připomínka č.26**

### **Vyhodnocení připomínky:**

*V dané věci uplatnila připomínku MČ Brno-Medlánky, pořizovatel požadavku vyhověl takto: Stávající zástavba RD ve východním konci ulice Turistická byla zahrnuta do stabilizované plochy městské zeleně Z - zámecký park- již v Konceptu nového ÚP. Existence stávající zástavby zahrnuté do jiné funkční plochy nestavební je ošetřena obecným regulativem a neznamená její vymístění a dotvoření celého území jako park.*

*Zástavba RD dotváří charakter území u křižovatky ulic Turistická a Hudcova a zasahuje území o rozloze cca 0,24 ha. Proto je možné pro zástavbu vymezit samostatnou stavební funkční plochu v souladu s požadavkem § 3 odst 1 vyhl. 501/2006 Sb., v platném znění.*

*Obdobně lze postupovat v případě zástavby komerčními objekty a v ulici Hudcova 2,2a, které zahrnují území o rozloze cca 0,31 ha.*


*Zpracovatel se na základě pokynu pořizovatele problematikou vymezení odpovídající stavební plochy pro zástavbu RD na ul. Turistická a zástavbu vybavenosti na ul. Hudcova znovu zabýval a –z pozice odborného garanta správnosti řešení– vymezil jednu stabilizovanou plochu smíšenou obytnou.*

*Ve výsledku je připomínce vyhověno.*



4443

DS



Magistrát města Brna  
Odbor územního plánování a rozvoje  
Kounicova 67 601 67 Brno  
posta@brno.cz

V Brně dne 30. 6. 2020

**Připomínky k Návrhu Územního plánu města Brna – koridory VRT a ŽUB – koridory VRT a nádraží v Brně**

Tímto podávám na Magistrát města Brna připomínky k Návrhu Územního plánu města Brna, které se týkající Železničního uzlu Brno a zapojení VRT.

Citace, k nimž se připomínky vyjadřují:

**A) ÚPLNÉ ZNĚNÍ ZADÁNÍ ÚZEMNÍHO PLÁNU MĚSTA BRNA** schválené Zastupitelstvem města Brna na Z4/033 zasedání dne 11.4.2006 se zpracovanou změnou (pro 3.variantu bez R43) schválenou Zastupitelstvem města Brna na Z5/007 zasedání dne 26.6.2007, viz [https://upmb.brno.cz/wp-content/uploads/archive/Pripravovany\\_uzemni\\_plan/uplne\\_zneni.pdf](https://upmb.brno.cz/wp-content/uploads/archive/Pripravovany_uzemni_plan/uplne_zneni.pdf)

„B. Zásady řešení a cíle, kterých má být dosaženo

- Zachování kvalitní mobility bude řešeno se zásadami udržitelné dopravy, tj. takového komplexu všech dopravních systémů, které budou vzájemně koordinovány a které se samy sebou nezahltí a zůstanou funkční a efektivní.“ (str. 41)

dále

„S postupným nekonceptním vznikem železničního uzlu v Brně se hromadily problémy nejen s vlastním provozem železnice, ale i ve využití území města. Nedostatečná kapacita nádraží, nekonceptní větvení tratí, stáří většiny zařízení dráhy apod. jsou důvody, které vedly město k řešení přestavby ŽUB a rozhodnutí o realizaci varianty s přesunem hlavního nádraží“ (str. 42)

dále

„B. Zásady řešení a cíle, kterých má být dosaženo

Cílem je posílení a zrychlení železniční dopravy na území města Brna jako důležitého železničního uzlu regionálního, celostátního i evropského významu a zlepšení vazeb na další dopravní systémy, zejména na silniční, MHD a leteckou dopravu. Je šancí využít příznivou polohu Brna na křižovatce evropských multimodálních koridorů.

Cílem je realizovat železniční síť na území města Brna tak, aby poskytovala optimální podmínky pro kvalitní příměstskou dopravu i budoucí připojení vysokorychlostních tratí (VRT).

Stabilizovat a dále rozvíjet železniční uzel Brno (ŽUB) tak, aby byl konkurenceschopný na evropské úrovni.

Pro nákladní železniční dopravu vytvořit podmínky pro lepší organizaci a provoz jako základny pro rozvoj kontejnerové a kombinované dopravy včetně logistických center.“ (str. 42)

**B) ÚZEMNÍ PLÁN MĚSTA BRNA - KONCEPT - varianty I, II a III, 9. DOPRAVNÍ INFRASTRUKTURA**, viz [https://upmb.brno.cz/wp-content/uploads/archive/Pripravovany\\_uzemni\\_plan/KONCEPT/Textova\\_cast/9 Dopravni infrastruktura.pdf](https://upmb.brno.cz/wp-content/uploads/archive/Pripravovany_uzemni_plan/KONCEPT/Textova_cast/9_Dopravni_infrastruktura.pdf)

„Přestavbou železničního uzlu Brno (ŽUB) dává územní plán podmínky k likvidaci fyzických bariér, které tvoří stávající železniční násypová tělesa v centru města. Dále uvolňuje blokované plochy pro rozvoj města. Z hlediska železniční dopravy dojde ke zjednodušení a sjednocení vedení železničních tratí centrem města a vybudování moderního mimoúrovňového osobního nádraží, včetně technického zázemí osobní přepravy na novém odstavném nádraží, která v železničním uzlu Brno chybí. V centrální oblasti města je koncepce založena na soustředění dopravy do jedné trasy s novým osobním nádražím v odsunutě (cca o 800m) poloze jižně od stávajícího nádraží. Nové nádraží vytváří předpoklady k odbavení jak vysokorychlostních, celostátních tak regionálních vlaků.“ (str. 19)

dále

„Jižní varianta trasy VRT Praha-Brno (Varianta I, III) vchází na území města Brna podél dálnice D1 a stávající trati Brno-Jihlava. V úseku styku se zastavěnými částmi (Popůvky, Troubsko) je trasa vedena tunelovými úseky, stejně tak v prostoru oblasti MÚK Brno, centrum. Zaústění samostatné trasy VRT do železničního uzlu Brno je před výhledovou zastávkou Vídeňská do střešických kolejí. V prostoru mezi křižovatkou dálnice D1 s výhledovou komunikací R 43 a MÚK Brno centrum musí dojít k průpletům a propojením tratí střešické, VRT ve směru na Břeclav a kolejí VRT, které se mimoúrovňově zapojí do střešické trati bezprostředně před zastávkou Vídeňská. Pro umožnění dosažení rychlosti 100km/h na vjezdu do žel. uzlu Brno je ponechána územní rezerva pro směrovou úpravu oblouku stávající střešické trati mezi křížením s ulicí Vídeňskou a Sokolovou. Pro propojení VRT ve směru Praha – Břeclav – Vídeň je nadále sledována tunelová stopa pod mimoúrovňovým křížením MÚK Brno, centrum. Severní varianta trasy VRT Brno-Praha (Varianta II) z Brna vychází ze železniční stanice Brno-Maloměřice a vede dále tunelem pod městskou částí Soběšice, přes Ivanovice směr Velká Bíteš.“ (str. 20)

**C) Pokyny pro zpracování návrhu Územního plánu města Brna PŘÍLOHA C Vyhodnocení, jak byly zohledněny námítky (občanů, zástupců veřejnosti, občanských sdružení a ostatních) a připomínky (okolních obcí, městských částí, občanů, zástupců veřejnosti, občanských sdružení a ostatních)**, viz [https://www.brno.cz/fileadmin/user\\_upload/sprava\\_mesta/magistrat\\_mesta\\_brna/OUPR/Pripravovany\\_uzemni\\_plan/POKYNY pro NAVRH/2 3 Priloha C svazek 6.pdf](https://www.brno.cz/fileadmin/user_upload/sprava_mesta/magistrat_mesta_brna/OUPR/Pripravovany_uzemni_plan/POKYNY_pro_NAVRH/2_3_Priloha_C_svazek_6.pdf)

**„Bod 1.2.1: Požadavek na uvedení stávající železniční trati mezi Horními Heršpicemi, hlavním nádražím a odbočkou Židenice do stabilizovaných ploch dopravní infrastruktury...**

**Bod 1.2.2: Požadavek na zachování železniční vlečky na Výstaviště.**

**Stanovisko pořizovatele:**

Při stavu v roce 2012 uvedl pořizovatel následující:

V souladu se Zadáním nového ÚP byla respektována přestavba ŽUB dle projednané změny ÚPmB číslo B58/02-II z roku 2005 a s korekcemi dle dalších stupňů projektové dokumentace zpracována do nového ÚP včetně návrhu nového využití železničních ploch, které po přestavbě ŽUB pro systém železniční dopravy nebudou využívány.

Plánovaná přestavba ŽUB ruší vlečku pro BVV bez náhrady.

Vzhledem k novým skutečnostem v roce 2017 je nutné stanovisko pořizovatele doplnit o následující:

Dohoda s dotčeným orgánem (Ministerstvem dopravy) je uzavřena ve smyslu Usnesením

vlády České republiky ze dne 1. července 2015 č. 525 a ZÚR JMK 2016, která je vázána na rozhodnutí o poloze, o které bude rozhodnuto z pozice Ministerstva dopravy.  
**Námitce se nevyhovuje.**“ (str. 2211)

dále

**„Bod 2.2: Doporučení na zařazení ploch viaduktu podél Malé Ameriky mezi rozvojové se zachováním železniční dopravy a modernizace nádraží...**

**Stanovisko pořizovatele:**

*Při stavu v roce 2012 uvedl pořizovatel následující:*

*V souladu se Zadáním nového ÚP byla respektována přestavba ŽUB dle projednané změny ÚPmB z roku 2005 a s korekcemi dle dalších stupňů projektové dokumentace zpracována do nového ÚP včetně návrhu nového využití železničních ploch, které po přestavbě ŽUB pro systém železniční dopravy využívány. Námitce pro nesoulad se zadáním nového ÚP není možno vyhovět.*

*Vzhledem k novým skutečnostem v roce 2017 je nutné stanovisko pořizovatele doplnit o následující:*

*Dohoda s dotčeným orgánem (Ministerstvem dopravy) je uzavřena ve smyslu Usnesením vlády České republiky ze dne 1. července 2015 č. 525 a ZÚR JMK 2016, která je vázána na rozhodnutí o poloze, o které bude rozhodnuto z pozice Ministerstva dopravy.*

**Námitce se nevyhovuje.**“ (str. 2215)

(Jedná se o námitky zástupce veřejnosti o. s. Brnění, viz

[https://www.brno.cz/fileadmin/user\\_upload/sprava\\_mesta/magistrat\\_mesta\\_brna/OUPR/KONCEPT\\_bez\\_osu/0095133\\_11.pdf](https://www.brno.cz/fileadmin/user_upload/sprava_mesta/magistrat_mesta_brna/OUPR/KONCEPT_bez_osu/0095133_11.pdf))

**D) Územní plán města Brna Závazná textová část Návrh pro veřejné projednání, viz**

[file:///D:/Stahov%C3%A1n%C3%AD/Pripravovany\\_UPmB\\_NAVRH\\_kompletni\\_dokumentace\\_1\\_Textova\\_cast\\_01\\_Vyrok\\_1\\_Zavazna\\_textova\\_cast\\_UPmB.pdf](file:///D:/Stahov%C3%A1n%C3%AD/Pripravovany_UPmB_NAVRH_kompletni_dokumentace_1_Textova_cast_01_Vyrok_1_Zavazna_textova_cast_UPmB.pdf)

**„4.1.2 VEŘEJNÁ HROMADNÁ DOPRAVA**

*Koncepce napojení a obsluhy města drážní dopravou je tvořena těmito systémy:*

- *páteří příměstské a dálkové veřejné hromadné dopravy je železniční doprava, pro jejíž rozvoj se navrhuje přestavba železničního uzlu Brno a výstavba vysokorychlostních tratí na Prahu, Ostravu a Vídeň/Bratislavu;“* (str. 25)

dále

**„ÚS-29**

*ÚS Městská památková rezervace Brno*

– *stanovit podmínky ochrany charakteru území MPR Brno a jejího městského krajinného rázu*

– *stanovit podmínky a nezbytné regulační prvky prostorového uspořádání staveb (výšku zástavby, stavební čáry, stavební hranice, šířky uličních prostorů)*

– *řešit prostupnost okružní třídy mezi historickým jádrem a oblastí mezi starým a novým nádražím*

– *pro území při ulici Nádražní na tělese bývalé železnice navrhnout doplnění okružní třídy – pozemky pro solitérní zástavbu veřejné vybavenosti v městské zeleni a řešit návaznost na park podél Nových Sadů*

– *navrhnout prostorové uspořádání tzv. náměstí pod Petrovem*



- stanovit zásady pro zachování panoramatu, veduty a obrazu sídla
- navrhnout uspořádání nástupiště VHD v prostoru ulice Nádražní
- respektovat navržený koridor podzemního diametru
- navrhnout řešení sítě technické infrastruktury
- prověřit potřebu umístění veřejné vybavenosti“ (str. 100)

#### **E) Územní plán města Brna Textová část odůvodnění Návrh pro veřejné projednání, viz**

[file:///D:/Stahov%C3%A1n%C3%AD/Pripravovany\\_UPmB\\_NAVRH\\_kompletni\\_dokumentace\\_1\\_Textova\\_cast\\_02\\_Oduvodneni\\_2\\_Textova\\_cast\\_oduvodneni\\_UPmB.pdf](file:///D:/Stahov%C3%A1n%C3%AD/Pripravovany_UPmB_NAVRH_kompletni_dokumentace_1_Textova_cast_02_Oduvodneni_2_Textova_cast_oduvodneni_UPmB.pdf)

„(305) územní rezervy RDZ02 VRT Javůrek – Brno

RDZ02-A varianta „Řeka“

RDZ02-B varianta „Petrov“

Úkoly pro územní plánování:

a) V ÚPD dotčených obcí vymezit územní rezervu pro varianty VRT hranice kraje – Javůrek – Brno a stanovit podmínky pro její využití.

RDZ02-A: ZÚR JMK ukládají vymezit a hájit územní rezervy pro obě prověřované varianty vysokorychlostní dopravy VRT (Praha – Brno), tj. pro variantu "Řeka" i pro variantu "Petrov". Územní rezerva pro variantu "Řeka" je v řešení vymezena a označena By/R51. Koridor ze ZÚR JMK (šířky 600 m, v zastavěném území minimálně 100 m) je v řešení změny dle plošných nároků a územních souvislostí zpřesněn (zúžen) na proměnlivou šířku. Podkladem pro koordinaci se záměrem přestavby železničního uzlu Brno (ŽUB) a pro zpřesnění koridoru byla Studie proveditelnosti železničního uzlu Brno (zpracovatel: Správa železniční a dopravní cesty, s.o.; říjen 2017). Územní rezerva koliduje s jinými záměry nadmístního významu – omezení využití územní rezervy vyplývající z § 43 odst. 1 a § 36 odst. 1 stavebního zákona je proto upřesněno stanovením specifické (upřesňující) podmínky využití této územní rezervy.

RDZ02-B: Územní rezerva pro variantu "Petrov" není v aktuální, a proto není zohledněna v řešení Územního plánu města Brna. Protože o poloze budoucího nádraží je již rozhodnuto (o přesunu nádraží rozhodla vláda, přesun podpořilo zastupitelstvo kraje, územní rozhodnutí k umístění stavby Přestavba železničního uzlu Brno nabylo účinnosti), stala se varianta B „Petrov“ územní rezervy VRT Javůrek – Brno, varianta B „Petrov“ bezpředmětná. Pro názornost je neaktuální varianta územní rezervy zachycena v grafické části odůvodnění ÚPmB O.5 Veřejná hromadná doprava – schéma.“ (str. 77)

dále

„Jako centrální oblast města je chápáno území vymezené v zásadě tzv. Malým městským okruhem (Mendlovo nám., Úvoz, Kotlářská, Drobného, Nová městská třída, nové osobní nádraží – Opuštěná, Poříčí, Křížova).“ (str. 155)

dále

„• Tr/5 Bulvár (sběrná komunikace) Tato dvoupruhová místní komunikace tvoří osu lokality Tr-2, její návrh musí být přizpůsoben urbanistickému významu hlavního veřejného prostranství propojujícího nové nádraží u řeky s historickým centrem města.“ (str. 190)

dále

„Páteří příměstské a dálkové dopravy je železnice. Zásadním zásahem do podoby železniční sítě na území města je modernizace Železničního uzlu Brno, která kromě zvýšení kapacity přinese sloučení stávajících průtahů (osobního a nákladního) do jednoho koridoru. Dalším významným zásahem do železničního napojení města bude zaústění vysokorychlostních tratí od Přerova, Prahy a Břeclavi –

tyto tratě se od stávajících železničních radiál odklánějí až na kraji města. Všechny vlaky osobní dopravy (konvenční i vysokorychlostní sítě) budou dle předpokladu zastavovat na novém hlavní nádraží u řeky, které tedy bude uzlem nejméně regionálního významu“ (str. 195)

dále

„Pro plošnou obsluhu hromadnou dopravou je uvažována základní síť přestupních uzlů, které vycházejí ze stávajícího stavu a jsou doplněny o nové a jsou označené značkou v grafické části odůvodnění ÚPmB

O.5 Veřejná hromadná doprava – schéma, přičemž tento výčet není závazný a nevylučuje jinou budoucí organizaci dopravy na základě měnících se potřeb přepravy:

☑ hlavní nádraží – uzel dálkové dopravy, jakožto terminál pro městskou, příměstskou, dálkovou i mezistátní dopravu:

o nové hlavní nádraží (označované „u řeky“) jakožto centrální uzel železniční dopravy, pro všechny vlaky mezistátní, dálkové i příměstské (mj. pro vzájemný přestup) – u nádraží bude přestupní uzel MHD a autobusové nádraží pro dálkovou a mezistátní dopravu a páteřní příměstské linky;“ (str. 200)

dále

„1. Klíčovou strategickou rozvojovou oblastí je jižní čtvrt' Trnitá, která zahrnuje území zjednodušeně řečeno mezi starým a novým nádražím a která úzce souvisí s rozsáhlou přestavbou Železničního uzlu Brno, který patří k největším dopravně technickým stavbám v rámci celé České republiky. Realizace záměru výstavby nové městské čtvrti, který je do jisté míry podmíněn koordinací se stavbou ŽUB, má podmiňující strategické investice (PPO, dopravní a technickou infrastrukturu).“ (str. 273)

**F) Územní plán města Brna Vyhodnocení vlivů návrhu Územního plánu města Brna na udržitelný rozvoj Návrh pro veřejné projednání, viz**

[https://www.brno.cz/fileadmin/user\\_upload/sprava\\_mesta/magistrat\\_mesta\\_brna/OUPR/Pripravovany\\_uzemni\\_plan/NAVRH/VP\\_2020/TEXTOVA\\_CAST/SEA/VVURU.pdf](https://www.brno.cz/fileadmin/user_upload/sprava_mesta/magistrat_mesta_brna/OUPR/Pripravovany_uzemni_plan/NAVRH/VP_2020/TEXTOVA_CAST/SEA/VVURU.pdf)

„Dopravní koncepce

Železniční doprava Páteří příměstské a dálkové dopravy je železnice. Zásadním zásahem do podoby železniční sítě na území města je modernizace Železničního uzlu Brno, která kromě zvýšení kapacity přinese sloučení stávajících průtahů (osobního a nákladního) do jednoho koridoru. Dalším významným zásahem bude zaústění vysokorychlostních tratí od Přerova, Prahy a Břeclavi - tyto tratě se od stávajících železničních radiál odklánějí až na kraji města. Všechny vlaky osobní dopravy (konvenční i vysokorychlostní sítě) budou zastavovat na novém hlavním nádraží u řeky, které se tak stane uzlem nejméně regionálního významu.“ (str. 31)

„Železniční doprava

Brno je po Praze druhým největším železničním uzlem České republiky. Do Brna je zaústěno sedm tratí, z nichž trať č. 250 je tratí průjezdnou přes město Brno.

Stávající železniční stanice Brno – hlavní nádraží se svojí výpravní budovou z roku 1904 slouží osobní dopravě a odbavování pošty. Kolejiště nádraží má šest průběžných a čtyři kusé koleje. Délka nástupištních hran je od 270 m do 435 m. Stávající situace železničního uzlu Brno je již mnoho desítek let nevyhovující. Vzhledem k očekávané zásadní přestavbě se do modernizace současného stavu dlouhodobě nekládaly potřebné prostředky. Technický stav všech prvků je problematický a technicky zastaralý – zaústění tratí ani vlastní hlavní nádraží nemá dostatečnou kapacitu. Zejména zaústění přerovské trati výrazně limituje možnosti jejího využití, nástupiště téměř dvouseťletého hlavního nádraží jsou krátká, úzká, v protisměrných obloucích. Přednádražní i zanádražní prostory mají

nedostačující kapacitu jak pro hromadnou, tak individuální dopravu a trpí přetížeností, způsobenou kumulací mnoha funkcí.

Nákladní železniční doprava vede dnes přes centrální městskou oblast po tzv. dvoukolejném nákladovém průtahu v trase od Černovického trianglu podél ulice Hladíkovy přes Nákladové nádraží, směrem na jih přes stanici Horní Heršpice. Stanice Maloměřice je stanicí vlakotvornou – seřadovací, sloužící pouze nákladní dopravě.

Systém vleček je v Brně rozdělen na dvě části podle místa připojení:

- severní větev posvitavské vlečky, které jsou napojeny na nákladní železniční stanici Maloměřice,
- jižní větev, kde jednotlivé vlečky jsou napojeny z Dolního nádraží, Horních Heršpic a Modřic.

Výše popsaný systém železniční dopravy dlouhodobě nesplňuje technické ani prostorové požadavky na provozování železnice na území města Brna. Po modernizaci železničních koridorů zůstává Železniční uzel Brno jedním z posledních uzlů, které je nutno na těchto koridorech modernizovat (zdroj: ÚAP 2016).

Byla vypracována Studie proveditelnosti železničního uzlu Brno (2017) Posouzeny byly dvě koncepční varianty řešení přestavby železničního uzlu: varianta Řeka (s nádražím u řeky) a varianta Petrov (s nádražím pod Petrovem). Na základě této studie proveditelnosti pak Ministerstvo dopravy doporučilo cílovou podobu řešení ŽUB. Centrální komise Ministerstva dopravy dne 30. května 2018 schválila Studii proveditelnosti železničního uzlu Brno s tím, že byla k realizaci upřednostněna varianta Řeka Ab.

Ve variantě Ab je uvažováno zapojení trati od Chrlic zapojením do severního zhlaví hlavního nádraží stejně jako ve variantě A. Zapojení trati od Břeclavi a od Střelic je řešeno ve směrovém uspořádání. Technicky je toto řešení umožněno realizací mimoúrovňového styku obou uvedených tratí v jižní části uzlu (zdroj: europoint.cz.) (str. 114)

dále

### **„Železniční doprava**

Páteří příměstské a dálkové dopravy je železnice. Zásadním zásahem do podoby železniční sítě na území města je modernizace Železničního uzlu Brno, která kromě zvýšení kapacity přinese sloučení stávajících průtahů (osobního a nákladního) do jednoho koridoru. Dalším významným zásahem bude zaústění vysokorychlostních tratí od Přerova, Prahy a Břeclavi - tyto tratě se od stávajících železničních radiál odklánějí až na kraji města. Všechny vlaky osobní dopravy (konvenční i vysokorychlostní sítě) budou zastavovat na novém hlavním nádraží u řeky, které tedy bude uzlem nejméně regionálního významu.“ (str. 156)

dále

„Zpochybněná poloha nádraží v rámci přestavby ŽUB znamená ztrátu dříve definované silné stránky ekonomického pilíře. Zpochybnění projektu přestavby ŽUB podvazuje možnosti realizace jižní části VMO a velké části území MČ Brno jih.

+

Územní plán pracuje s vybranou variantou přestavby ŽUB a koordinuje s ní navrhovaný rozvoj území.“ (str. 206)

## 1. Připomínky ke stanovení koridorů pro průchod železničních tratí ŽUBem v obou základních variantách modernizace ŽUB

1.1. Připomínka na nutnost stanovit stabilizované dopravní koridory pro všechny základní varianty modernizace ŽUB z důvodů zajištění dostatečné kapacity železniční sítě pro nákladní i osobní dopravu

Není pravda, že „o poloze budoucího nádraží je již rozhodnuto (o přesunu nádraží rozhodla vláda, přesun podpořilo zastupitelstvo kraje, územní rozhodnutí k umístění stavby Přestavba železničního uzlu Brno nabylo účinnosti)“, jak se ve výše zmiňované citaci z dokumentu **Územní plán města Brna Textová část odůvodnění Návrh pro veřejné projednání** uvádí.

Věc se má tak, že na jednání Centrální komise Ministerstva dopravy dne 30. května 2018, o kterém je řeč v rámci dokumentu **Územní plán města Brna Vyhodnocení vlivů návrhu Územního plánu města Brna na udržitelný rozvoj Návrh pro veřejné projednání**, bylo schváleno následující:

(...) „Z těchto důvodů Centrální komise upřednostňuje variantu Ab za předpokladu, že:

- SŽDC před zadáním dalšího stupně projektové dokumentace zpracuje technicko-ekonomické prověření úprav pro zvýšení prostupnosti a stability dopravního modelu nákladní dopravy varianty Ab, při respektování potřeb osobní dopravy v rozsahu schváleném ve studii proveditelnosti.
- Předmětné technicko-ekonomické prověření bude před jejím zadáním i v průběhu zpracování konzultováno s věcně příslušnými odbory MD a po dokončení předloženo Centrální komisi k určení dalšího postupu.
- Technické řešení bude připraveno tak, aby případně umožnilo realizaci SJKD“

Tyto podmínky, které Centrální komise jako nedílnou část svého usnesení přijala, ale zatím nebyly naplněny! Toto posouzení teprve nyní probíhá, jak bude níže uvedeno.

Na základě rozhodnutí Centrální komise z 30. května 2018 vzala dne 10. 7. 2018 jako bod 3. „Informace o přestavbě železničního uzlu Brno čj. 574/18“ Vláda materiál na vědomí v sekci D. Různé, dle kterého se má postupovat takto:

„Současně byly SŽDC uloženy následující podmínky pro další přípravu investiční akce: (...)

- SŽDC před zadáním dalšího stupně projektové dokumentace zpracuje technicko-ekonomické prověření úprav pro zvýšení prostupnosti a stability dopravního modelu nákladní dopravy varianty Ab, při respektování potřeb osobní dopravy v rozsahu schváleném ve studii proveditelnosti.
- Předmětné technicko-ekonomické prověření bude před jejím zadáním i v průběhu zpracování konzultováno s věcně příslušnými odbory MD a po dokončení předloženo Centrální komisi k určení dalšího postupu.“

Je zřejmé, že Centrální komise i následně Vláda si uvědomovaly objektivní a zásadní problémy ohledně propustnosti modernizovaného ŽUB v upřednostněné variantě Ab. Pokud nebudou zdárně vyřešeny, hrozí vybudování nového úzkého hrdla zejména pro nákladní vlaky jedoucí po transevropském

nákladním koridoru RFC7, který propojuje severní část Německa, Českou republiku, Rakousko/Slovensko, Maďarsko, Rumunsko, Bulharsko a Řecko.

Vyřešení těchto problémů bude pravděpodobně znamenat buď urbanisticky těžko akceptovatelný návrh nového mimoúrovňového křížení kolejových tras na území Maloměřic a Židenic, nebo upřednostnění varianty ŽUB B „Petrov“, která v Židenicích a dál na jih až do Horních Heršpic zachovává oddělení kolejových tras pro osobní a pro nákladní dopravu bez jejich vzájemného křížení a nové kapacitní hrdlo tak nevytváří.

Tyto aspekty, tedy aktualizace dopravní technologie ŽUB, se aktuálně modelují a počítají v rámci zakázky Modernizace ŽST Brno-Židenice a úpravy v ŽST Brno-Maloměřice. Dne 31. 10. 2019 se na profilu zadavatele objevila „Zakázka: Modernizace ŽST Brno-Židenice a úpravy v ŽST Brno-Maloměřice“. V rámci této velmi komplexní zakázky, viz níže podrobněji, má být znova řešena celá dopravní technologie brněnského železničního uzlu. Tuto zakázku realizuje sdružení firem MORAVIA CONSULT Olomouc a.s. a SUDOP BRNO, spol. s r.o., které zpracovávaly i SP ŽUB. Obsahem této zakázky je dle Přílohy č. 3 c), Zvláštní technické podmínky, mj. následující:

**„1.1.2.1 Aktualizace a zpřesnění navrhovaného kolejového řešení modernizace stanice dle varianty Ab ze studie proveditelnosti, včetně úprav severního zhlaví pro zvýšení kapacity. Zejména se jedná o posouzení podmínek pro zavedení systému ETCS a dalších aktuálních technických požadavků.**

1.1.2.2 Prověření možných variant řešení přestupních vazeb mezi železniční stanicí a systémem MHD.

1.1.2.3 Prověření využití stávající výpravní budovy a návrh její úpravy pro vyhovění potřebám pro cestující veřejnost a pro provozní potřeby SŽDC a dopravců.

1.1.2.4 Prověření širších urbanistických vazeb na okolí stanice a návrh řešení přístupových cest do výpravní budovy a na nástupiště z okolí.

1.1.2.5 Návrh a posouzení proveditelnosti modernizace stanice vyhovující provozním potřebám stávajícího uspořádání železničního uzlu a umožňující následnou úpravu do cílového stavu.

**1.1.2.6 Aktualizace dopravní technologie železniční dopravy celého železničního uzlu s důrazem na posouzení potřeb nákladní dopravy.“**

a dále:

**„4.1.1 Požadavky na cílový stav**

**4.1.1.1 Bude navržena modernizace ŽST Brno-Židenice (v současném stavu se jedná o odbočku) na základě varianty Ab ze „Studie proveditelnosti železničního uzlu Brno“ s doplněnými spojkami na severním zhlaví dle Technického prověření dodatečných požadavků sdružení ŽESNAD.CZ ke Studii proveditelnosti železničního uzlu Brno. Navržené řešení bude respektovat Zásady pro návrh technického řešení ETCS ve vazbě na kolejová řešení dopraven.**

4.1.1.2 Bezbariérový přístup na nástupiště bude řešen variantně (výtahy, šikmé chodníky nebo jejich kombinace). Stávající podchod bude prodloužen na druhou stranu kolejiště.

4.1.1.3 Přístup na zastávku MHD v ulici Bubeníčková z podchodu navrženého ve studii proveditelnosti v km cca 145,810 (nové staničení) bude navržen variantně (podél tělesa dráhy nebo mezi kolejemi přímo pod most v ulici Bubeníčková).

4.1.1.4 Budou navrženy objekty pro potřeby cestujících v místě přestupní vazby mezi železnicí a MHD.

**4.1.1.5 Budou navrženy předjízdě koleje u stávající koleje č. 1K podle Technického prověření dodatečných požadavků sdružení ŽESNAD.CZ ke Studii proveditelnosti železničního uzlu Brno. U těchto kolejí bude posouzen podélný sklon ve vztahu k ustanovení odst. 8 § 13 vyhlášky č. 177/1995 Sb., kterou se vydává stavební a technický řád drah a čl. 9.1.3 ČSN 73 6360-1. Tyto úpravy budou zpracovány a posuzovány samostatně.“**

a dále:

#### „4.2.1 Dopravní technologie cílového stavu

**4.2.1.1 Dopravní technologie bude zpracována jak pro samotnou ŽST Brno-Židenice, tak i pro celou oblast řešení přestavby železničního uzlu Brno (viz bod 4.2.1.2). Součástí je i prověření podmínek ze schvalovacího protokolu ke Studii proveditelnosti železničního uzlu Brno týkající se prověření podmínek pro nákladní dopravu.**

**4.2.1.3 Nad rámec požadavků Směrnice GR č. 11/2006 Dokumentace pro přípravu staveb na železničních drahách celostátních a regionálních, v platném znění, přílohy 1, bude pro výhledový rozsah dopravy zpracován GVD pro období min. čtyřhodinové přepravní špičky včetně přilehlých mezistaničních úseků a plán obsazení kolejí. Bude zpracován rovněž i fragment pro dopravně exponované části uzlu i mimo špičku v období minimálně 2 hodin.**

**4.2.1.4 Koncepce železniční dopravy bude pro horizont 2035 vycházet z SP ŽUB. U dálkové osobní dopravy se dle vyjádření MD č. j. 268/2019-520-DOP/2 nepředpokládají změny. V případě nákladní dopravy bude zhotovitel vycházet z podkladů a informací uvedených v totožném vyjádření MD č. j. 268/2019-520-DOP/2. V případě regionální osobní dopravy bude jedinou změnou vypuštění linky S37 (za předpokladu dobudování nástupišť v ŽST Šlapanice). Zhotovitel ZP u objednavatele regionální dopravy zajistí písemné vyjádření k možnosti zrušení linky S37.“**

Vyjádření MD č. j. 268/2019-520-DOP/2, o kterém hovoří bod 4.2.1.4, je dopis 1. náměstka Ministerstva dopravy Ing. Tomáše Čočka, Ph.D., náměstkovi pro modernizaci dráhy SŽDC, Ing. Mojmiru Nejezchlebovi ze dne 2. 8. 2019, kde jsou upřesněny počty nákladních vlaků a jejich směry, s nimiž se má v rámci aktualizace dopravní technologie počítat.

Tato v době podání připomínek vznikající projektová dokumentace je právě výsledkem usnesení vlády a rozhodnutí Centrální komise Ministerstva dopravy, které požadovaly, aby SŽDC před zadáním dalšího stupně projektové dokumentace zpracovala „*technicko-ekonomické prověření úprav pro zvýšení prostupnosti a stability dopravního modelu nákladní dopravy varianty Ab*“ a aby toto technicko-ekonomické prověření bylo před jejím zadáním i v průběhu zpracování konzultováno s věcně příslušnými odbory MD a po dokončení „*předloženo Centrální komisi k určení dalšího postupu*“.

#### **Podrobnější technické zdůvodnění připomínky:**

V rámci projektu modernizace ŽUB doposud nebyla dostatečně řešena železniční nákladní doprava

Teprve po dokončení SP ŽUB se ukázalo, že se nedostatečně v rámci SP ŽUB řešila propustnost pro nákladní železniční dopravu. Na objektivně značné nedostatky ohledně kapacity pro nákladní dopravu poukázal profesní spolek Sdružení železničních nákladních dopravců České republiky, ŽESNAD. Z důvodu svého vzniku v období až po zahájení prací na SP ŽUB se do zpracování studie nemohl zapojit, což ale nemůže ospravedlnit vytvoření nových kritických míst a úzkých hrdel, která by v budoucnu ohrozila rozvoj železniční nákladní dopravy jak v rámci transevropského nákladního koridoru RFC7, tak při obsluze řady železničních stanic a průmyslových vleček v Brně a jeho okolí.

Tento profesní spolek již v dopise 130/2018 z 9. 4. 2018 pro Ing. Tomáše Čočka, Ph.D., 1. náměstka ministra dopravy ČR<sup>1</sup>, vyjmenoval několik aspektů, které shrnul v příloze dopisu „*Obavy železničních nákladních dopravců ze sloučení osobní a nákladní železniční dopravy pro průjezd železničním uzlem Brno*“<sup>2</sup>, kde na 6 stránkách stručně uvádí jednotlivé klíčové a pro kapacitu a propustnost nákladní dopravy v ŽUB fatální problémy, ze kterých v závěru zdůrazňuje tyto:

<sup>1</sup> Viz příloha č. 1, dokument „*příloha c. 1 2018-04-09 ŽESNAD.CZ\_Dopis\_č.j.\_130\_2018\_MD\_ČR\_Tomáš\_Čoček\_ŽUB.pdf*“

<sup>2</sup> Viz příloha č. 2, dokument „*příloha c. 2 2018-04-09 ŽESNAD.CZ\_Příloha\_č.1\_k\_dopisu\_130\_a\_131\_2018\_Vyjádření\_k\_ŽUB(2).pdf*“

*„Provozní technologie SP železničního uzlu Brno nebyla projednána s železničními nákladními dopravci (ani s ČD Cargo). ŽUB v tzv. odsunuté poloze znemožňuje využití trati Brno – Havlíčkův Brod – Kolín a investice vynaložené na její rekonstrukci a modernizaci nebudou využity.“*

Vážné kapacitní problémy ŽUB ve variantě Ab omezují především rozsah budoucí nákladní železniční dopravy, ale s negativním dopadem i na osobní segment. Podrobněji je to uvedeno v odkazovaných přílohách, písmem i obrazově, na které jako na nedílnou součást mé připomínky tímto odkazuji a žádám, aby byla řádně vypořádána.

Protože je již v současnosti téměř vyčerpána kapacita 1. tranzitního železničního koridoru v úseku Brno – Česká Třebová (především z důvodu souběhu hustě trasované mezistátní dálkové i brněnské příměstské osobní dopravy), vzniká potřeba odklonit vytrvale rostoucí nákladní segment mezi Brnem a Kolínem z tohoto koridoru na trať vedoucí přes Vysočinu (Havlíčkův Brod), která má nevyčerpanou kapacitní rezervu. Tato trať má ale pro těžkou nákladní dopravu svou nevýhodu – obtížnější sklonové poměry. Již z/do Brna-Maloměřic nákladní vlaky trasované přes Vysočinu potřebují tzv. přípřež nebo postrk (vedení vlaku více lokomotivami). Z důvodů dopravní i klimatické politiky (viz „Bílá kniha ...“) je žádoucí maximum cargodopravy převést ze silnic na železnici, tedy počty nákladních vlaků se mají v tomto a příštím desetiletí o desítky procent navýšovat.

Přivěšení a odvěšení přípřežních či postrkových lokomotiv je pouze jedním z důvodů, proč nákladní vlaky opouští v Brně-Maloměřicích hlavní průběžné koleje a směřují na kolejiště, které se nachází východně od nich.

Dalším důvodem je třídění vozů na místním spádovišti (platí pro tzv. relační vlaky), další vlaky zastavují v Maloměřicích z důvodů nácestné technické prohlídky vozů, jiné vlaky obsluhují vlečky zaústěné do místní stanice, do Brna-Židenic či do dalších stanic v Brně a jeho okolí. V součtu je takových vlaků většina.

Problém nastane, a to pouze u variant modernizace brněnského uzlu s hlavním nádražím přemístěným do polohy dnešního Dolního nádraží (tedy u všech subvariant varianty A „Řeka“), v okamžiku, kdy se nákladní vlaky mají rozjet z Brna-Maloměřic na kteroukoli trať či vlečku vedoucí odtud jižním směrem. Takový rozjezd nákladního vlaku totiž trvá pět až sedm minut. Při tomto rozjezdu, aby se dostaly na kolej určenou pro směr od severu k jihu, musí ale nejprve úrovnově překřížit v Brně-Židenicích průběžné koleje vedoucí od jihu na sever (směr Havlíčkův Brod a směr Česká Třebová). A právě takových pěti až sedmiminutových „oken“ pro rozjezdy nákladních vlaků, kdy na sever nemůže jet žádný (osobní ani nákladní) vlak, se zoufale nedostává. Ve špičkách osobní dopravy, která na rozdíl od silnic trvá po téměř celý pracovní den, jezdí už v současné době jen ve směru z jihu na sever každou hodinu čtyři osobní vlaky směr Kuřim, čtyři osobní vlaky směr Blansko, minimálně dva expresy směr Česká Třebová a jeden rychlík směr Havlíčkův Brod. Celkem tedy 10 – 11 vlaků osobní dopravy, z nichž každý zabere cca třeminutové „okno“. To znamená třicet minut z jedné hodiny jen pro osobní vlaky v jednom směru. K tomu ovšem je třeba přičíst i vlaky nákladní.

A samozřejmě nákladní vlaky, rozjíždějící se z Brna-Maloměřic potřebují pro sebe volné koleje vedoucí na jih, čili po nich (přesně po jedné ze dvou určených pro tento směr) také nemohou v době (pěti až sedmiminutového rozjezdu) jet žádné jiné osobní či nákladní vlaky.

Navíc stejný problém (byť s potřebou kratšího časového „okna“) platí i pro lokomotivy a soupravy, které vyjždí z maloměřického depa Českých drah.

Při započtení všech těchto okolností dostaneme tristní výsledek. Během špičky mohou stanici Brno-Maloměřice opustit jižním směrem pouze dva, ve výjimečných případech maximálně čtyři nákladní

vlaky za hodinu (týká se denní doby pracovních dnů), tedy počet, který je zejména pro transevropský nákladní koridor RFC7 naprosto nedostatečný.

Zarážející je, že výše popsaný problém vůbec nenastává jak v současném uspořádání kolejí v brněnském železničního uzlu, tak ve všech subvariantách varianty B „Petrov“. V těchto případech totiž nákladní vlaky, rozjíždějící se z Brna-Maloměřic na jih nekříží žádnou kolej určenou pro vlaky osobní dopravy, protože nákladní průtah brněnským uzlem vede na východ od kolejí vedoucích na stávající hlavní nádraží a protože kolejiště v Brně-Maloměřicích, určené pro výše zmíněné účely leží od těchto kolejí rovněž východním směrem.

Mimoúrovňové křížení na tomto místě (v Brně-Židenicích) by bylo z důvodů prostorových omezení v zastavěném území možné realizovat jen velmi obtížně, výsledek by vyvolal (estetické důvody) odpor urbanistické obce.

Dle odborného posouzení organizace ŽESNAD lze výše popsaný problém vyřešit přidáním páté koleje k plánovanému čtyřkolejnému průtahu mezi Židenicemi a hlavním nádražím v odsunutě poloze. To ale znamená dramatické zásahy do stávající podoby projektu, který předpokládá, že ze současného dvojkolejného nákladního průtahu v Židenicích, který je na náspu s příčným řezem o tvaru lichoběžníku, vznikne výstavbou opěrných zdí těleso s příčným řezem ve tvaru obdélníku s prostorem v koruně pro umístění čtyř kolejí. I takovéto řešení naráží předepsané limity hlukové zátěže v místě přilehlých obytných domů (zejména v ulici Klíny). Pátou kolej už tímto způsobem umístit nelze. Návrh ŽESNADu tak pravděpodobně znamená změnu vydaného územního rozhodnutí, je i mimo podmínky pro přiznání staré hlukové zátěže, a dostává se zejména tak blízko obytným domům, že by bylo nutné minimálně v ulici Klíny tyto domy vykoupit/vyvlástit.

Pokud stát chce realizovat variantu A „Řeka“, musí přijít s řešením, které prokáže dostatečnou kapacitu, jež má rezervu pro rozvoj jak nákladní, tak osobní dopravy. Následně, jak ukládá Centrální komise ministerstva dopravy, se výsledky vrátí k posouzení. S ohledem na finanční náročnost nově navrženého řešení (bude-li jaké) by měla proběhnout aktualizace ekonomické a finanční analýzy.

Teprve poté může být definitivně rozhodnuto finálně o výběru varianty modernizace ŽUB.

Aktualizace ekonomického posouzení (konkrétně CBA, cost-benefit analysis) variant modernizace ŽUB bude nezbytná z důvodu významného navýšení investičních nákladů (v případě nalezení kapacitně dostačujícího řešení varianty A). Zpracování CBA je nezbytnou podmínkou při finanční spoluúčasti EU. Připomínám, že CBA zpracovaná v rámci Studie proveditelnosti ŽUB vyšla výhodněji pro variantu B „Petrov“. Finančně náročné úpravy varianty A „Řeka“ dále prohloubí její ekonomickou nevýhodnost a mohou vést i k výraznému zhoršení vnitřního výnosového procenta (na hodnotu, při které není investici možné kofinancovat z fondů EU).

Zpracovatel Návrhu územního plánu tedy nevyhověl Zadání, které, jak je výše uvedeno, říká:

*„B. Zásady řešení a cíle, kterých má být dosaženo*

*Cílem je posílení a zrychlení železniční dopravy na území města Brna jako důležitého železničního uzlu regionálního, celostátního i evropského významu a zlepšení vazeb na další dopravní systémy, zejména na silniční, MHD a leteckou dopravu. Je šancí využít příznivou polohu Brna na křižovatce evropských multimodálních koridorů.*

*Cílem je realizovat železniční síť na území města Brna tak, aby poskytovala optimální podmínky pro kvalitní příměstskou dopravu i budoucí připojení vysokorychlostních tratí (VRT).*

*Stabilizovat a dále rozvíjet železniční uzel Brno (ŽUB) tak, aby byl konkurenceschopný na evropské úrovni.*



*Pro nákladní železniční dopravu vytvořit podmínky pro lepší organizaci a provoz jako základny pro rozvoj kontejnerové a kombinované dopravy včetně logistických center.“*

Naopak dle současného stupně poznání dochází ke snížení kapacity pro nákladní dopravu a v důsledku nejen pro ni.

Město je zodpovědné za funkčnost dopravního systému na svém území, výše uvedená fakta nemůže řešit ignorováním, ale musí jako pořizovatel ÚP vytvořit podmínky pro to, aby do budoucna nevyloučil variantu zajišťující funkční řešení železniční dopravy, jak samo požaduje v zadání.

Požadavek připomínky č. 1.1:

**De iure ani de facto v tuto chvíli neexistuje a nemůže z výše uvedených důvodů existovat žádné závazné rozhodnutí o finálním výběru varianty modernizace ŽUB, proto požadují, aby ÚP umožňoval vedení tratí pro všechny varianty obsažené v SP ŽUB.**

Konkrétní vyhovění této připomínce spočívá v tom, aby stávající plochy pro železnici (koleje od Horních Heršpic přes dnešní Hlavní nádraží až do odb. Židenice) byly zaneseny jako plochy pro železniční dopravu.

Požadují tedy upravit příslušné texty tak, aby byly věcně správné a neobsahovaly nepravdivá nebo zavádějící tvrzení, že bylo rozhodnuto o výběru varianty modernizace ŽUB atd.

Požadují dále upravit textové části a grafické části tak, aby umožňovaly toto vedení tratí a tomu přizpůsobit využití okolních ploch. Praktický dopad na změnu využití ploch oproti Návrhu je minimální. Jak ukázala veřejná urbanistická soutěž na podobu Jižního centra s centrální polohou nádraží, kvalitní rozvoj této části města je možný při jakémkoliv poloze nádraží.

Pokud je kvůli vyhovění této připomínce nutné vrátit se do fáze zadání, požadují, aby se tak stalo, protože zajištění průjezdnosti železničního uzlu pro veškerou železniční dopravu je zásadnější než stihnout termínu schválení územního plánu v roce 2022. Snížení kapacity pro železniční (nákladní) dopravu by znamenalo fatální dopady do celé železniční sítě.

1

1

2

1.2. Připomínka na nutnost stanovit stabilizované dopravní koridory pro všechny základní varianty modernizace ŽUB z důvodů zajištění dostatečné kapacity návazné sítě MHD a diametru

2

V rámci zadání, jak již bylo v předchozí části zmíněno, se praví:

*„B. Zásady řešení a cíle, kterých má být dosaženo*

*Cílem je posílení a zrychlení železniční dopravy na území města Brna jako důležitého železničního uzlu regionálního, celostátního i evropského významu a zlepšení vazeb na další dopravní systémy, zejména na silniční, MHD a leteckou dopravu. Je šancí využít příznivou polohu Brna na křižovatce evropských multimodálních koridorů.“*

Tohoto cíle ale není dosaženo, je tomu právě naopak.

Stavby pro městskou hromadnou dopravu jsou součástí 6. stavby modernizace ŽUB, „Městská infrastruktura“. Tato stavba, resp. kvalitně fungující městská hromadná doprava, je nezbytná pro funkčnost celého projektu modernizace ŽUB. Bez dobrého obslužení hlavního nádraží (resp. všech zastávek na území města v rámci ŽUB, zejména Brna-Černovic) nemůže celý projekt po dopravní stránce dobře fungovat, což by mělo i přímé negativní ekonomické dopady.

Za obsluhu nádraží (zastávek) prostřednictvím MHD je zodpovědno přímo město Brno, které si je dle vlastních studií a dokumentů vědomo limitů kapacity povrchové MHD. Proto na základě odborného vyhodnocení SP ŽUB zaujalo Zastupitelstvo města Brna Z7/36 dne 27. 2. 2018 následující usnesení:

*„Celkové vyhodnocení dosahovaných důležitých ukazatelů a parametrů navržených variant řešení přestavby ŽUB:*

- *Které varianty doporučujete jako nejvhodnější pro realizaci?*

*Město Brno dlouhodobě usiluje o stavbu Severojižního kolejového diametru – jako klíčového dopravního systému pro regionální jihomoravskou dopravu. Město Brno si současně uvědomuje, že bez SJKD nebude modernizované nádraží dostatečně dobře obsluženo návaznou veřejnou dopravou, neboť město Brno neuvažuje o realizaci Nové městské třídy v rozsahu, se kterým počítá studie proveditelnosti. Vzhledem k finanční náročnosti stavby SJKD město Brno požaduje financování železniční části SJKD z prostředků státního rozpočtu. Město Brno současně říká, že bez SJKD je realizace modernizace ŽUB v jakékoliv variantě z dopravních důvodů riziková. Město Brno proto doporučuje k realizaci variantu Ac s podmínkou, že v časově blízkém období bude realizována smysluplná funkční etapa SJKD.*

- *Které varianty nedoporučujete, ale považujete za akceptovatelné k realizaci?*

*Město Brno nedoporučuje variantu Ab a B1b, ale považuje ji za akceptovatelnou k realizaci.*

- *Které varianty považujete za neakceptovatelné k realizaci?*

*Město Brno považuje za neakceptovatelné varianty Bez projektu, A a Aa.“*

Na tomto usnesení spoluinvestora je klíčové, že bez Severojižního kolejového diametru (SJKD), nebude modernizované nádraží dostatečně dobře obsluženo veřejnou hromadnou dopravou.

Dle odborných posudků, které si město Brno nechalo pro své potřeby zpracovat, byla v SP ŽUB nedostatečně dimenzována MHD obsluhující nové nádraží, jak ve svém posudku pro zpracovatele Návrhu územního plánu, doložil doc. Ing. Lukáš Týfa, Ph.D. z Fakulty dopravní ČVUT Praha, viz [https://kambrno.cz/wp-content/uploads/2018/01/%C5%BDUB\\_posudek\\_T%C3%BDfa.pdf](https://kambrno.cz/wp-content/uploads/2018/01/%C5%BDUB_posudek_T%C3%BDfa.pdf) a doc. Ing. Pavel Drdla, Ph.D. z Dopravní fakulty Jana Pernera Univerzity Pardubice, viz [https://kambrno.cz/wp-content/uploads/2018/01/%C5%BDUB\\_posudek\\_Drdla.pdf](https://kambrno.cz/wp-content/uploads/2018/01/%C5%BDUB_posudek_Drdla.pdf).

Dle posudku Pavla Drdly, str. 20, oddíl 3. Definování kritických bodů dopravní infrastruktury v jednotlivých variantách:

*„V rámci městské dopravní infrastruktury je to přetížená tramvajová síť v centrální části města, zejména potom přednádražní prostor, lokalita pod Petrovem, křižovatka Hybešova – Nové Sady – Úzká, křižovatka Nádražní – Dornych – Křenová, křižovatka Nádražní – Novosady – Husova – („Bulvár“), apod. Podle výše uvedených výsledků z tabulek velmi kritickou situací může ve variantě A způsobit návrh o několik desítek procent zvýšit počet spojů během dopravní špičky (dnes je toto již na hranici propustné výkonnosti). Komplikací u varianty A je současně i četné křížení tras spojů linek Nádražní – Benešova a Nádražní – Křenová/Dornych. Dále je třeba upozornit na zatížení „Nové městské třídy“ a ulice Křenová, apod.“*

Zmiňované tabulky na stranách 17 a 18 Drdlova posudku ukazují nárůst tramvajové dopravy na nejexponovanějších komunikacích o desítky procent, např.: Pod Petrovem (ulice Nádražní – mezi křižovatkami s ulicemi Hybešova a Husova) je „u varianty A četnost spojů ve špičkové hodině téměř o 40 % větší jak v současném stavu“.

Zastupitelstvo města Brna na základě těchto posudků konstatovalo v rámci usnesení výše uvedené a podmínilo realizaci projektu modernizace ŽUB souběžnou realizací projektu SJKD, který by bez jakýchkoliv pochyb vnitroměstskou veřejnou hromadnou dopravu dokázal vyřešit.

Bohužel, druhý spoluinvestor modernizace ŽUB, stát, tento požadavek Statutárního města Brna v této podobě neakceptoval. Neakceptaci podmínky města Brna konstatuje samo ministerstvo dopravy ve zprávě pro českou vládu, kde uvádí, že: „*Ministerstvo dopravy neakceptovalo podmínku města Brna na související výstavbu severojižního kolejového diametru*“, viz materiál Ministerstva dopravy, Čj.: 85/2018-910-IZD, který vláda ČR vzala na jednání dne 10. 7. 2018 na vědomí v sekci D. Různé jako bod 3. Informace o přestavbě železničního uzlu Brno čj. 574/18, viz [https://www.mdcr.cz/getattachment/Ministerstvo/Zadost-o-poskytnuti-informace-\(1\)/Poskytnute-informace/Zeleznicni-nadrazi-Brno/Informace-o-prestavbe-zeleznicniho-uzlu-Brno.docx.aspx](https://www.mdcr.cz/getattachment/Ministerstvo/Zadost-o-poskytnuti-informace-(1)/Poskytnute-informace/Zeleznicni-nadrazi-Brno/Informace-o-prestavbe-zeleznicniho-uzlu-Brno.docx.aspx).

Je tedy zřejmé, že městská hromadná doprava, která je přitom rozhodující pro funkčnost nebo nefunkčnost celého systému, je v tuto chvíli dle oficiálního sdělení města Brna jako spoluinvestora modernizace ŽUB zodpovědného za 6. stavbu projektu ŽUB nevyřešena a také bez SJKD velmi riziková.

Z důvodu nedostatečné kapacity povrchové MHD Statutární město Brno požadovalo z pozice spoluinvestora modernizace ŽUB realizaci SJKD souběžně s modernizací uzlu. Stát ale, jak bylo již uvedeno, odmítl podmínku spoluinvestora, když uvedl, že „*Ministerstvo dopravy neakceptovalo podmínku města Brna na související výstavbu severojižního kolejového diametru*“, a dále uvedl, že „*vybraná varianta však jeho výstavbu nevyplňuje*.“

To zní na první pohled, že by mohl být SJKD umožněn, ale není tomu tak. Prakticky a zejména realisticky je nepřekonatelný problém v tom, že varianta Ab v sobě neobsahuje počáteční část trasy SJKD, na rozdíl od projektové varianty Ac, viz například webové stránky projektu modernizace ŽUB, [Europointbrno.cz](http://Europointbrno.cz): „*Ve variantě Ab je uvažováno zapojení tratí od Chrlic zapojením do severního zhlaví hlavního nádraží*“ a „*Varianta Ac představuje poslední možnou kombinaci zapojení tratí od Chrlic, Břeclavi a Střelice, tedy zapojení tratí od Chrlic do podzemní stanice pod osobním nádražím*“.

Zdánlivě se sice vznik SJKD neznemožní, v praxi ale ano, protože je z hlediska finančního nepředstavitelné, že by se dokončila modernizace ŽUB s povrchovým zapojením tratě od Chrlic do hlavního nádraží, ale vzápětí by se dané území znovu rozestavělo a finančně náročný povrchový úsek by po převedení vlaků do tunelů SJKD zůstal bez využití.

K tomu uvádím, že Rada města Brna na svém zasedání 20. 2. 2018 schválila obsáhlejší pozici města Brna ke studii proveditelnosti ŽUB, kde se stran diametru píše toto:

**„Město Brno preferuje zaústění do samostatné podzemní skupiny v trase Severojižního kolejového diametru (SJKD), tzn. variantu Ac. A to s podmínkou, že bude zahájena příprava realizace SJKD, jako prvku regionální dopravy, který zajistí adekvátní dopravní obslužnost území. Tato dopravní stavba bude spolufinancována ze strany kraje a města. Zapojení obloukem v prostoru bývalých jatek a Masné burzy by v případě realizace SJKD bylo zmařenou investicí, která by navíc nevratně narušila památkově chráněné objekty.**

*V případě, že by nebylo akceptováno zapojení tratě od Chrlic v trase případného SJKD, město doporučuje v dalším stupni dokumentace prověřit zaústění do jižního zhlaví nádraží u řeky s využitím stávajícího koridoru Komárovem.“*

Jak uvádí i komplexní zdůvodnění, studie proveditelnosti na SJKD zatím není zadána. Proces tvorby zadání této studie je velmi zdlouhavý. K návrhu zadání Studie proveditelnosti SJKD, který vytvořila a

Statutárnímu městu Brnu zaslala SŽDC, přijala Rada města Brna v říjnu 2018 na základě výše uvedeného toto usnesení<sup>3</sup>:

*„Rada města Brna žádá zadavatele Studie proveditelnosti Severojižního kolejového diametru o zohlednění níže uvedených připomínek: (...) Na základě usnesení učiněného na zasedání Zastupitelstva města Brna č. Z7/36 konaném dne 27. 2. 2018 pod bodem 2, Stanovisko statutárního města Brna k závěrům Studie proveditelnosti železničního uzlu Brno, vycházející ve Studii proveditelnosti SJKD z varianty přestavby ŽUB Ac, nikoli Ab.“ (jde o bod 82 schůze Rady města Brna konané dne 23. 10. 2018<sup>4</sup>). Tyto připomínky nebyly nikdy vypořádány, proces zadávání SP SJKD ze strany SŽDC se ukončil a koalice vzešlá v Brně z komunálních voleb 2018 od té doby připravuje zadání pro studii proveditelnosti.*

K samotnému SJKD je třeba uvést ještě jednu podstatnou informaci. V trase, kudy má budoucí diametr vést, je nestabilní podloží, konkrétně v úseku mezi budoucím hlavním nádražím a Moravským náměstím, kdy se pohybujeme ve spraších a sprašových hlínách. Podle vyjádření geologů, například Lubomíra Klimka, ředitele GEOtestu, a. s., bude stavba SJKD vzhledem k podmínkám náročná, a to zejména pod historickým jádrem města Brna. V důsledku tunelových razících prací lze vzhledem k charakteru horniny očekávat, že se bude chovat z části jako kapalina/písek, bude nutné extrémně dobře kotvit domy, aby neujížděly do vznikajícího sesuvu, protože riziko poklesu v důsledku chování horniny zde bude vysoké. Riziko zvyšuje fakt, že diametr bude ražen nízkou pod povrchem, těsně pod spodním patrem historických sklepů, aby zastávky nebyly hluboko pod povrchem, což by značně prodlužovalo cestovní doby, a tedy poškozovalo ekonomiku projektu. Geologové jsou přesvědčeni, že zde tunel realizovat lze, ale budou zde značná rizika, která budou muset být zkoumána v rámci studie proveditelnosti.

Další část SJKD mezi historickým jádrem a přesunutým hlavním nádražím vede územím tzv. Jižního centra, které je v současné době prakticky nezastavěné. Což umožňuje pohodlnou výstavbu této části SJKD hloubením z povrchu. Pokud by se však diametr stavěl až po dokončení ŽUBu, v roce 2035, jak předpokládá vládní Národní investiční plán, je značné riziko, že zde již bude dokončena zástavba a diametr by se musel pod nově zbudovanými objekty při velmi nízkém nadloží razit.

Riziko nerealizace SJKD z důvodů obtížné geologie, z důvodů nákladnosti této stavby v důsledku obtížné geologie či z důvodů protestů a námitek ze strany dotčené i jiné veřejnosti není v současné době nijak ošetřeno, přičemž je z výše uvedených posudků známo, že bez SJKD nebude dostatečně obslouženo budoucí hlavní nádraží ve variantách A Studie proveditelnosti ŽUB.

Požadavek připomínky č. 1.2:

**Město je dle svého vlastního zadání i dle smyslu tvorby územního plánu na desítky let dopředu povinno vytvořit podmínky pro co nejkvalitnější hromadnou dopravu, tedy musí systémem rezervy nebo dopravního koridoru zajistit možnost realizace modernizace ŽUB v obou základních variantách.**

2

**Na základě výše uvedeného odůvodnění požadují, aby město Brno do doby finálního dořešení varianty modernizace ŽUB s ohledem na zachování funkčnosti systému veřejné dopravy na území města Brna, které dle aktuálního stavu poznání není ve variantách A „Řeka“ možné bez realizace SJKD (přičemž ale dosud nebyla zadána Studie proveditelnosti SJKD) v rámci nového územního plánu garantovalo možnost realizace modernizace ŽUB ve všech základních variantách (míněny varianty SP ŽUB A „Řeka“ a B „Petrov“).**

2

<sup>3</sup> Viz příloha č. 3, dokument „příloha c. 3 RMB stanovisko k SP ŽUB finalni.docx“

<sup>4</sup> Viz příloha č. 4, dokument „příloha c. 4 2c připomínky mesta k SP SJKD.pdf“, příloha č. 5 zápisu R7/190 k bodu 82, zápis viz <https://www.brno.cz/sprava-mesta/dokumenty-mesta/zapisy-z-rady-mesta-brna/?cislo=3541&rok=2018&dokument=2&platnost=1>

Požaduji taktéž upravit příslušné texty tak, aby byly věcně správné a neobsahovaly nepravdivá nebo zavádějící tvrzení, že je možné zrušit „nepotvrzenou“ variantu Petrov, že bylo rozhodnuto o výběru varianty atd.

2 Požaduji vyhovět připomínce zejména proto, že v rámci pokynů k tvorbě Návrhu se opakovaně v rámci vypořádání námitek ke Konceptu uvádí, že námitkám není možno vyhovět, protože jsou v rozporu se zadáním. V tomto případě je aktuálně předložený Návrh v rozporu se zadáním a je třeba ho upravit. Je přitom z logicky věci samozřejmé, že je přednější dodržet naplnění základních cílů, jako je zvýšení kapacity železniční sítě a zvýšení propustnosti, než archaické politické rozhodnutí o poloze nádraží, které je součástí Zadání z předminulého desetiletí.

3 2. Připomínka k ponechání variantních rezerv pro RDZ02, zejména pro VRT ve variantě trasy Javůrek – Žebětín – Brno, střed

V rámci citovaného dokumentu *Územní plán města Brna Textová část odůvodnění Návrh pro veřejné projednání*, se uvádí:

„(305) územní rezervy RDZ02 VRT Javůrek – Brno

RDZ02-A varianta „Řeka“

RDZ02-B varianta „Petrov“

Úkoly pro územní plánování:

a) V ÚPD dotčených obcí vymezit územní rezervu pro varianty VRT hranice kraje – Javůrek – Brno a stanovit podmínky pro její využití.

RDZ02-A: ZÚR JMK ukládají vymezit a hájit územní rezervy pro obě prověřované varianty vysokorychlostní dopravy VRT (Praha – Brno), tj. pro variantu "Řeka" i pro variantu "Petrov". Územní rezerva pro variantu "Řeka" je v řešení vymezena a označena By/R51. Koridor ze ZÚR JMK (šířky 600 m, v zastavěném území minimálně 100 m) je v řešení změny dle plošných nároků a územních souvislostí zpřesněn (zúžen) na proměnlivou šířku. Podkladem pro koordinaci se záměrem přestavby železničního uzlu Brno (ŽUB) a pro zpřesnění koridoru byla Studie proveditelnosti železničního uzlu Brno (zpracovatel: Správa železniční a dopravní cesty, s.o.; říjen 2017). Územní rezerva koliduje s jinými záměry nadmístního významu – omezení využití územní rezervy vyplývající z § 43 odst. 1 a § 36 odst. 1 stavebního zákona je proto upřesněno stanovením specifické (upřesňující) podmínky využití této územní rezervy.

RDZ02-B: Územní rezerva pro variantu "Petrov" není v aktuální, a proto není zohledněna v řešení Územního plánu města Brna. Protože o poloze budoucího nádraží je již rozhodnuto (o přesunu nádraží rozhodla vláda, přesun podpořilo zastupitelstvo kraje, územní rozhodnutí k umístění stavby Přestavba železničního uzlu Brno nabylo účinnosti), stala se varianta B „Petrov“ územní rezervy VRT Javůrek – Brno, varianta B „Petrov“ bezpředmětná. Pro názornost je neaktuální varianta územní rezervy zachycena v grafické části odůvodnění ÚPmB O.5 Veřejná hromadná doprava – schéma.“

V citované části dokumentu se opět objevuje nepravdivá zpráva, že je již rozhodnuto poloze nádraží a tudíž může být zmíněná rezerva vypuštěna. To již bylo výše vyvráceno.

Přímo ke koridoru VRT uvádím:

V současné době probíhá zpracování Studie proveditelnosti vysokorychlostní trati Praha – Brno – Břeclav, kterou realizují firmy SUDOP PRAHA a.s. a SUDOP EU a.s. V dokumentu nazvaném „Zvláštní podmínky pro zpracování „Studie proveditelnosti vysokorychlostní trati Praha – Brno – Břeclav“, je jak v zadávací dokumentaci, viz [https://zakazky.szdc.cz/document\\_download\\_5588.html](https://zakazky.szdc.cz/document_download_5588.html), tak ve zveřejněné smlouvě, <https://smlouvy.gov.cz/smlouva/5195872>, uzavřené dne 4. 4. 2018, část

Zvláštní podmínky, viz [https://smlouvy.gov.cz/smlouva/soubor/7126620/E618-S-5575\\_2017\\_PH\\_P%C5%99%C3%ADloha%20%C4%8D.%201.pdf](https://smlouvy.gov.cz/smlouva/soubor/7126620/E618-S-5575_2017_PH_P%C5%99%C3%ADloha%20%C4%8D.%201.pdf) v části 4 „Rozsah řešení“ uvedeno: „V Jihomoravském kraji je třeba rozpracovat technické řešení zaústění VRT do Železničního uzlu Brno (dále jen ŽUB) tak, jak je v jednotlivých projektových variantách (A, B) a variantě bez projektu obsaženo ve zpracované studii proveditelnosti ŽUB a vyhodnotit proveditelnost takto navrhovaných technických řešení.“

A dále:

„Železniční uzel Brno

Možnosti řešení modernizace tohoto železničního uzlu jsou předmětem zpracování „Studie proveditelnosti železničního uzlu Brno“ (dále také SP ŽUB). V této studii proveditelnosti jsou řešeny tři základní varianty – Bez projektu, A – Řeka, B – Petrov. U všech těchto variant je řešen scénář s výhledovou realizací vysokorychlostních tratí Praha – Brno a Brno – Vranovice. S ohledem na dosud neuzavřenou otázku výběru výsledné varianty ŽUB je nutné uvažovat řešení ŽUB ve třech scénářích a k tomu zpracovat technické a dopravně-technologické řešení zapojení VRT.

Zpracovány budou tyto varianty ŽUB:

1. Scénář ŽUB ve variantě A
  - Bude převzato řešení uvažované ve studii proveditelnosti ŽUB
2. Scénář ŽUB ve variantě B
  - Bude převzato řešení uvažované ve studii proveditelnosti ŽUB
3. Scénář ŽUB v alternativním návrhu
  - Návrh bude upřesněn v průběhu zahájení prací s ohledem na závěry z projednání SP ŽUB

Z hlediska technického řešení infrastruktury naváže řešení zapojení do ŽUB na invariantní bod na trase Praha – Brno (přibližně oblast Domašova), invariantní bod na trase Brno – Břeclav (přibližně oblast Modřic) a invariantní bod nové trati Brno – Přerov (přibližně oblast Ponětovic). Ve výchozím stavu bude uvažováno řešení dle stanovených tří scénářů řešení ŽUB. Součástí technického řešení bude navržení takových dodatečných úprav nad rámec výchozího stavu, aby byla zajištěna dostatečná kapacita infrastruktury a zajištěn odpovídající provozní koncept dálkové a regionální železniční dopravy.

Z hlediska dopravně-technologického bude uvažována stejná hranice, jako je popsána v hledisku technického řešení. Součástí bude výpočet základních dopravně-technologických ukazatelů s cílem ověřit dostatečnost kapacity infrastruktury a stanovené jízdní doby.

Výsledkem výše uvedeného bude:

- Ověření návrhu technického řešení ŽUB pro potřeby RS1 a 2, případně jeho doplnění
- Ověření technické a územní proveditelnosti pro jednotlivé scénáře řešení ŽUB a variant zapojení VRT

Návrh provozní koncepce dálkové dopravy pro uvedené variantní uspořádání ŽUB ve stavu po realizaci variant VRT“

Takto postavená Studie proveditelnosti VRT by uměla odpovědět na otázky dopravní, dopravně-technologické a zejména ekonomické pro každou z obou základních posuzovaných poloh nádraží.

V rámci „Pravidelné informace o stavu přípravy Rychlých spojení k březnu 2019“<sup>5</sup>, kterou pod čj. 276/19 předložil tehdejší ministr dopravy Ťok a projednala dne 15. dubna vláda, se však uvádí, viz

<sup>5</sup> Viz příloha č. 5, dokument „příloha c. 5 ma\_ALBSBAQJDXU8.docx“

<https://www.vlada.cz/cz/media-centrum/tiskove-zpravy/vysledky-jednani-vlady-15--dubna-2019-173048/>:

**„V rámci řešení železničního uzlu Brno (dále jen ŽUB) byla dokončena studie proveditelnosti s výběrem varianty Ab pro modernizaci uzlu v nové poloze. Studie proveditelnosti již byla schválena Centrální komisí Ministerstva dopravy a aktuálně jsou zahajovány navazující práce projektové přípravy včetně spolupráce s městem Brnem i Jihomoravským krajem. Tomuto řešení se přizpůsobuje rovněž zpracovávaná dokumentace pro VRT Praha – Brno – Břeclav. Pro zřízení novostavby VRT Praha – Brno – Břeclav bude upraveno řešení ŽUB dle potřeb nové trati. V rámci navazujících procesů v rámci ŽUB bude sledována i problematika návazné městské dopravy, která se novému řešení dopravní obsluhy bude rovněž přizpůsobovat.“**

Tento vládní materiál není ale validní, protože není pravda, že by byla nějakým orgánem kdykoliv tato varianta „vybrána“. Centrální komise k tomu zaujala postoj, že „upřednostňuje variantu Ab za předpokladu“ naplnění již několikrát zde zmíněných podmínek. Jak je zde na několika místech popisováno, v současné době oficiálně panují reálné obavy, že nebude možné tuto variantu z důvodu dopravně-technologických realizovat (proto se zpracovává předmětná studie, která je aktualizací kompletní dopravní technologie z SP ŽUB), je proto v rozporu s péčí řádného hospodáře a v rozporu s cíli územního plánování definovaných stavebním zákonem, že by se nyní překotně vypouštěla jedna z racionálně možných variant.

Pro kontext uvádím, co mělo být původně předmětem posouzení variant:

Varianta B z SP ŽUB má v případě tunelového zapojení vysokorychlostních tratí pod městem o cca 2 min kratší jízdní dobu z invariančního bodu (Javůrek) do brněnského nádraží (podle zvolené varianty) díky kratší trati a o cca 9 minut kratší cestovní dobu do mnoha míst v Brně (pěšky/MHD) v případě, že by vysokorychlostní vlak zajížděl na hlavní nádraží ve variantě A, a ještě větší rozdíl, pokud by jel rovnou na Břeclav a stavěl jen na nově prověřované zastávce na Vídeňské. To má zásadní dopad na celkovou ekonomiku kvůli ušetřenému času (skutečnému i vnímanému). Rozdíl v cestovní době Praha-Brna je vlivem polohy nádraží tak veliký, že je pravděpodobné, že pro dosažení podobného cestovního času bude nutné ve variantě A někde na trase Praha – Javůrek zrychlit trasu za cenu vyšších nákladů k dosažení kratší jízdní doby, čímž se ve výsledku mohou srovnat či přiblížit investiční náklady obou variant. Ekonomiku VRT je nutné totiž hodnotit v celku, ne na pár kilometrech variantního úseku, což dělala původně SP ŽUB (následně to na základě připomínek bylo odstraněno).

Důsledky rozhodnutí pro sledování pouze jedné ze dvou základních variant modernizace ŽUBu v rámci studie proveditelnosti na VRT Praha-Brno-Břeclav vidíme citelně právě na tom, že kvůli brněnské úvratí na hlavním tahu Praha – Břeclav ve variantách A bude nutné v Brně vytvořit dvě nádraží pro VRT, jedno v rámci hlavního nádraží a druhé někde v prostoru Vídeňské. Terminál Vídeňská ale v případě realizaci variant A nemá pohodlné a rychlé spojení s centrem města, což jej činí značně neatraktivním. Zejména v případě, že nebude ve stejné době vybudován SJKD, který by tuto zastávku pro VRT napojil, což se dle Národního investičního plánu ale neplánuje, SJKD má začít vznikat až po realizaci této vysokorychlostní trati, viz Národní investiční plán, str. 217. Pro ekonomický úspěch VRT je zásadní konkurenceschopnost vůči individuální automobilové dopravě a když se v Brně ztratí dlouhý čas cestováním na nádraží, promítá se to významně do celkové cestovní a vnímané cestovní doby, což může znamenat, že časově výhodnější může být pořád jízda autem.

To je v rozporu s deklarovaným cílem ze zadání, kde se uvádí: „Cílem je realizovat železniční síť na území města Brna tak, aby poskytovala optimální podmínky pro kvalitní příměstskou dopravu i budoucí připojení vysokorychlostních tratí (VRT)“ protože bez vazby na dostatečně kapacitní návaznou hromadnou dopravu není systém VRT konkurenceschopný a ekonomicky rentabilní.

Zvláštní podmínky, viz [https://smlouvy.gov.cz/smlouva/soubor/7126620/E618-S-5575\\_2017\\_PH\\_P%C5%99%C3%ADloha%20%C4%8D.%201.pdf](https://smlouvy.gov.cz/smlouva/soubor/7126620/E618-S-5575_2017_PH_P%C5%99%C3%ADloha%20%C4%8D.%201.pdf) v části 4 „Rozsah řešení“ uvedeno: „V Jihomoravském kraji je třeba rozpracovat technické řešení zaústění VRT do železničního uzlu Brno (dále jen ŽUB) tak, jak je v jednotlivých projektových variantách (A, B) a variantě bez projektu obsaženo ve zpracované studii proveditelnosti ŽUB a vyhodnotit proveditelnost takto navrhovaných technických řešení.“

A dále:

„Železniční uzel Brno

Možnosti řešení modernizace tohoto železničního uzlu jsou předmětem zpracování „Studie proveditelnosti železničního uzlu Brno“ (dále také SP ŽUB). V této studii proveditelnosti jsou řešeny tři základní varianty – Bez projektu, A – Řeka, B – Petrov. U všech těchto variant je řešen scénář s výhledovou realizací vysokorychlostních tratí Praha – Brno a Brno – Vranovice. S ohledem na dosud neuzavřenou otázku výběru výsledné varianty ŽUB je nutné uvažovat řešení ŽUB ve třech scénářích a k tomu zpracovat technické a dopravně-technologické řešení zapojení VRT.

Zpracovány budou tyto varianty ŽUB:

1. Scénář ŽUB ve variantě A
  - Bude převzato řešení uvažované ve studii proveditelnosti ŽUB
2. Scénář ŽUB ve variantě B
  - Bude převzato řešení uvažované ve studii proveditelnosti ŽUB
3. Scénář ŽUB v alternativním návrhu
  - Návrh bude upřesněn v průběhu zahájení prací s ohledem na závěry z projednání SP ŽUB

Z hlediska technického řešení infrastruktury naváže řešení zapojení do ŽUB na invariantní bod na trase Praha – Brno (přibližně oblast Domašova), invariantní bod na trase Brno – Břeclav (přibližně oblast Modřic) a invariantní bod nové trati Brno – Přerov (přibližně oblast Ponětovic). Ve výchozím stavu bude uvažováno řešení dle stanovených tří scénářů řešení ŽUB. Součástí technického řešení bude navržení takových dodatečných úprav nad rámec výchozího stavu, aby byla zajištěna dostatečná kapacita infrastruktury a zajištěn odpovídající provozní koncept dálkové a regionální železniční dopravy.

Z hlediska dopravně-technologického bude uvažována stejná hranice, jako je popsána v hledisku technického řešení. Součástí bude výpočet základních dopravně-technologických ukazatelů s cílem ověřit dostatečnost kapacity infrastruktury a stanovené jízdní doby.

Výsledkem výše uvedeného bude:

- Ověření návrhu technického řešení ŽUB pro potřeby RS1 a 2, případně jeho doplnění
- Ověření technické a územní proveditelnosti pro jednotlivé scénáře řešení ŽUB a variant zapojení VRT

Návrh provozní koncepce dálkové dopravy pro uvedené variantní uspořádání ŽUB ve stavu po realizaci variant VRT“

Takto postavená Studie proveditelnosti VRT by uměla odpovědět na otázky dopravní, dopravně-technologické a zejména ekonomické pro každou z obou základních posuzovaných poloh nádraží.

V rámci „Pravidelné informace o stavu přípravy Rychlých spojení k březnu 2019“<sup>5</sup>, kterou pod čj. 276/19 předložil tehdejší ministr dopravy Tóka a projednala dne 15. dubna vláda, se však uvádí, viz

<sup>5</sup> Viz příloha č. 5, dokument „příloha c. 5 ma\_ALBSBAQJDXU8.docx“



<https://www.vlada.cz/cz/media-centrum/tiskove-zpravy/vysledky-jednani-vlady-15--dubna-2019-173048/>:

**„V rámci řešení železničního uzlu Brno (dále jen ŽUB) byla dokončena studie proveditelnosti s výběrem varianty Ab pro modernizaci uzlu v nové poloze. Studie proveditelnosti již byla schválena Centrální komisí Ministerstva dopravy a aktuálně jsou zahajovány navazující práce projektové přípravy včetně spolupráce s městem Brnem i Jihomoravským krajem. Tomuto řešení se přizpůsobuje rovněž zpracovávaná dokumentace pro VRT Praha – Brno – Břeclav. Pro zřízení novostavby VRT Praha – Brno – Břeclav bude upraveno řešení ŽUB dle potřeb nové trati. V rámci navazujících procesů v rámci ŽUB bude sledována i problematika návazné městské dopravy, která se novému řešení dopravní obsluhy bude rovněž přizpůsobovat.“**

Tento vládní materiál není ale validní, protože není pravda, že by byla nějakým orgánem kdykoliv tato varianta „vybrána“. Centrální komise k tomu zaujala postoj, že „upřednostňuje variantu Ab za předpokladu“ naplnění již několikrát zde zmíněných podmínek. Jak je zde na několika místech popisováno, v současné době oficiálně panují reálné obavy, že nebude možné tuto variantu z důvodu dopravně-technologických realizovat (proto se zpracovává předmětná studie, která je aktualizací kompletní dopravní technologie z SP ŽUB), je proto v rozporu s péčí řádného hospodáře a v rozporu s cíli územního plánování definovaných stavebním zákonem, že by se nyní překotně vypouštěla jedna z racionálně možných variant.

Pro kontext uvádím, co mělo být původně předmětem posouzení variant:

Varianta B z SP ŽUB má v případě tunelového zapojení vysokorychlostních tratí pod městem o cca 2 min kratší jízdní dobu z invariantního bodu (Javůrek) do brněnského nádraží (podle zvolené varianty) díky kratší trati a o cca 9 minut kratší cestovní dobu do mnoha míst v Brně (pěšky/MHD) v případě, že by vysokorychlostní vlak zajížděl na hlavní nádraží ve variantě A, a ještě větší rozdíl, pokud by jel rovnou na Břeclav a stavěl jen na nově prověřované zastávce na Vídeňské. To má zásadní dopad na celkovou ekonomiku kvůli ušetřenému času (skutečnému i vnímanému). Rozdíl v cestovní době Praha-Brna je vlivem polohy nádraží tak veliký, že je pravděpodobné, že pro dosažení podobného cestovního času bude nutné ve variantě A někde na trase Praha – Javůrek zrychlit trasu za cenu vyšších nákladů k dosažení kratší jízdní doby, čímž se ve výsledku mohou srovnat či přiblížit investiční náklady obou variant. Ekonomiku VRT je nutné totiž hodnotit v celku, ne na pár kilometrech variantního úseku, což dělala původně SP ŽUB (následně to na základě připomínek bylo odstraněno).

Důsledky rozhodnutí pro sledování pouze jedné ze dvou základních variant modernizace ŽUBu v rámci studie proveditelnosti na VRT Praha-Brno-Břeclav vidíme citelně právě na tom, že kvůli brněnské úvratí na hlavním tahu Praha – Břeclav ve variantách A bude nutné v Brně vytvořit dvě nádraží pro VRT, jedno v rámci hlavního nádraží a druhé někde v prostoru Vídeňské. Terminál Vídeňská ale v případě realizaci variant A nemá pohodlné a rychlé spojení s centrem města, což jej činí značně neatraktivním. Zejména v případě, že nebude ve stejné době vybudován SJKD, který by tuto zastávku pro VRT napojil, což se dle Národního investičního plánu ale neplánuje, SJKD má začít vznikat až po realizaci této vysokorychlostní trati, viz Národní investiční plán, str. 217. Pro ekonomický úspěch VRT je zásadní konkurenceschopnost vůči individuální automobilové dopravě a když se v Brně ztratí dlouhý čas cestováním na nádraží, promítá se to významně do celkové cestovní a vnímané cestovní doby, což může znamenat, že časově výhodnější může být pořád jízda autem.

To je v rozporu s deklarovaným cílem ze zadání, kde se uvádí: „Cílem je realizovat železniční síť na území města Brna tak, aby poskytovala optimální podmínky pro kvalitní příměstskou dopravu i budoucí připojení vysokorychlostních tratí (VRT)“ protože bez vazby na dostatečně kapacitní návaznou hromadnou dopravu není systém VRT konkurenceschopný a ekonomicky rentabilní.

Územní plán je tu ale od toho, aby vytvořil takové podmínky, které tuto provázanost a funkčnost zajistí. Rozhodovat o zrušení nějaké rezervy bude možné až po finálních výstupech z SP VRT, SP SJKD a výsledků studie na aktualizaci dopravní technologie z SP ŽUB.

Dále se v rámci Textové části odůvodnění Návrhu a stejně tak v rámci Vyhodnocení vlivů uvádí: „Všechny vlaky osobní dopravy (konvenční i vysokorychlostní síť) budou dle předpokladu zastavovat na novém hlavní nádraží u řeky“.

To ale dle vyjádření samotného ředitele KAMu není pravda, když uvedl ve Facebookové diskuzi, viz <https://www.facebook.com/photo.php?fbid=10223092287958545&set=a.2132578276975&type=3&theater>: „Nikoliv 90% místních vlaků, ale 90% vlaků jedoucích po VRTce (vysokorychlostní trati) zastaví na brněnském hlavním nádraží, tedy nádraží u řeky.“<sup>6</sup>

Dle aktuálního vývoje výše uvedené SP, o které je pořizovatel územního plánu pravidelně informován (pokud není přímo účastníkem výrobních výborů), ale není zřejmé, kolik procent vysokorychlostních vlaků bude zajíždět na přesunutě hlavní nádraží a kolik bude zastavovat na zastávce Vídeňská. Ředitel KAMu tuto svoji domněnku, která zazněla dne 10. června na zastupitelstvu městské části Brno-střed, ničím nepodložil, ale je v každém případě v rozporu s textem v textové části odůvodnění Návrhu.

V rámci Návrhu územního plánu není navíc řešeno, jak se počítá s obsluhou MHD zastávky Vídeňská, aby ti, co zde vystoupí, mohli jet přímo do centra města, případně jinam, ale nikoliv s vyvolaným přestupem na vlak na přesunutě hlavní nádraží a teprve pak na MHD do centra. S tímto problémem se musí Návrh vypořádat.

Požadavek připomínky č. 2:

**3** S ohledem na výše uvedené nesouhlasím s vypuštěním rezervy RDZ02 a požaduji její ponechání do doby skutečného rozhodnutí o variantě modernizace ŽUB, o způsobu řešení VRT Praha-Brno a do doby dořešení celkově funkčního systému hromadné osobní dopravy na území města Brna. **3**

**4** 3. Přípomínka k Vyhodnocení vlivů návrhu Územního plánu města Brna na udržitelný rozvoj Návrh pro veřejné projednání **4**

V rozporu s požadavky na tvorbu SEA Vyhodnocení vlivů návrhu ÚP neřeší výrazný dopad na obyvatele Židenic, a to jak v případě, že by dopravně-technologicky vyšlo pro souběh osobní s nákladní dopravou čtyřkolejí (v případě širokého kolejiště se zvuk šíří vysoko i daleko), ale zejména v případě nutnosti vybudovat v rámci modernizace ŽUB s nádražím v přesunutě variantě v oblasti Židenic pět kolejí, které se nevejdou do půdorysu stávajícího železničního tělesa, a technicky by nebylo možné, aby se pátá kolej vešla bez nutnosti demolice desítek domů na ulicích Klíny, případně Nevrklova. Tyto dopady musí být v rámci Vyhodnocení skutečně vyhodnoceny.

Požadavek připomínky č. 3:

**4** Požaduji, aby Vyhodnocení vlivů návrhu Územního plánu města Brna na udržitelný rozvoj vyhodnotilo dopady plynoucí z případné nutnosti vybudovat pro dostatečnou propustnost pátou kolej v Žideních. **4**

Matěj Hollan

<sup>6</sup> viz příloha č. 6, obrázek „příloha c. 6 gab kam zub.png“ a „příloha c. 6 gab kam zub1.png“

## Obavy železničních nákladních dopravců ze sloučení osobní a nákladní železniční dopravy pro průjezd železničním uzlem Brno

Praha, 3.4.2018

### Dopravně-koncepční hledisko

Přes železniční uzel Brno vede významný nákladní koridor RFC7, který propojuje severní část Německa, Českou republiku, Rakousko / Slovensko, Maďarsko, Rumunsko, Bulharsko a Řecko. Pro Českou republiku má tento koridor jak tranzitní, tak exportní / importní význam. V exportu a importu se dále jedná o významné relace přes baltský trajekt do Skandinávie. Vzhledem k tomu, že železniční koridory RFC v současné době teprve nabývají na významu, očekává se do budoucna výrazný nárůst železniční dopravy. To vše bude znamenat násobně vyšší průvoz zásilek přes železniční uzel Brno. Nynější segregace nákladní dopravy v uzlu Brno toto umožňuje a je i v souladu s opatřením DOPRAVNÍ POLITIKY ČR PRO OBDOBÍ 2014 – 2020 S VÝHLEDEM DO ROKU 2050:

- **Zajistit průjezdnost velkých železničních uzlů segregací osobní a nákladní dopravy** (zejména uzel Praha).

Gestor: MD; Termín dle Dopravních sektorových strategií (dokončení modernizace železničních uzlů, zejm. Praha, Brno, Ostrava a Plzeň).

Dle koridorové studie koridoru Orient-East Med (RFC7) je předpoklad nárůstu železniční přepravy na českém úseku koridoru z 42 958 000 t v roce 2010 na 92 190 000 t v roce 2030.

Viz:

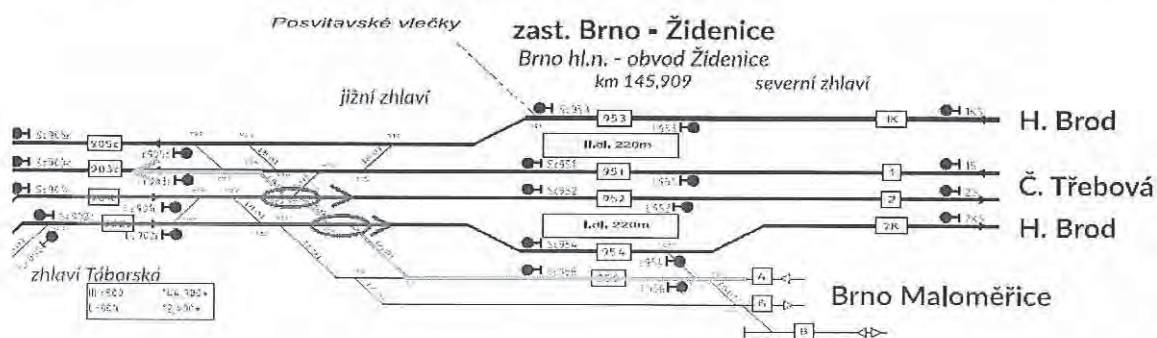
[https://ec.europa.eu/transport/sites/transport/files/orient\\_east\\_med\\_study\\_0.pdf](https://ec.europa.eu/transport/sites/transport/files/orient_east_med_study_0.pdf)

**Dopravně-technologické hledisko**

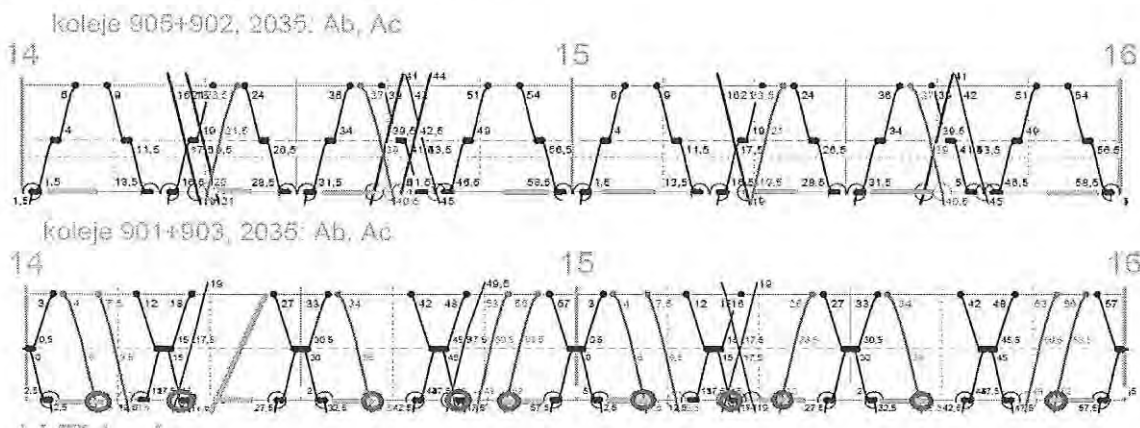
Z hlediska technologického je možno doložit následující obavy sloučení osobní a nákladní dopravy v průjezdu železničním uzlem Brno, tedy ve variantách A, Aa, Ab, Ac:

1) **Kolizní průjezd ve směru seřadovací stanice Brno-Maloměřice – ŽST Modřice** dle současného GVD pro **16 pravidelných vlaků denně a 15 pravidelných vlaků v určité dny v týdnu** (vše ČD Cargo) s předpokladem dalšího růstu do budoucna. Jedná se o výchozí vlaky z ŽST Brno-Maloměřice ve směru Modřice, Břeclav a tranzitní vlaky z České Třebové / Havlíčkova Brodu ve směru Břeclav, které jsou vedeny přes vjezdové kolejiště ŽST Brno-Maloměřice z důvodu zpracování vlaku a technologických prohlídek. Dále se k těmto vlakům předpokládá další postupný přírůstek do roku 2030 – až dalších **25 vlaků denně** (všichni dopravci; z důvodu vyššího využití volné kapacity trati Kolín – Havlíčkův Brod – Brno a jejím zatraktivněním, mj. pomocí infrastrukturní postrkové služby) ve směru Břeclav s nutností odstupu postrkové lokomotivy v ŽST Brno-Maloměřice. Tyto vlaky jsou rozloženy do celého období 24 hodin denně, včetně ranní a odpolední špičky. Je zcela nepřijatelné vyloučení nákladní dopravy v období špičky osobní dopravy, neboť to by mělo za následek negativní kvalitativní dopady do přepravních dob nákladní dopravy a negativní ekonomické dopady do oběhu hnacích vozidel a souprav vlaků.

Zdůvodnění: Ve variantách A – Ac je pro jízdy vlaků z ŽST Maloměřice (po levé straně traťových kolejí ve směru jízdy) nutné v ŽST Brno-Židenice kolizně překřížit 2 traťové koleje pojížděné v opačném směru a zařadit se při volnosti příslušné traťové koleje do sledu vlaků – viz schema (modře vlaky v hlavním směru, oranžově nákladní vlak). Na každý vlak se jedná o **dobu obsazení zhlaví 4,5 min.** To znamená, že musí být po dobu min. 5,5 min volná traťová kolej č. 901c Brno hl.n. – Blansko i traťová kolej č. 902c Brno hl.n. – Tišnov a současně musí být volná traťová kolej č. 903c Blansko – Brno hl.n. a zajištěno zařazení do sledu vlaků dále z ŽST Brno hl.n. ve směru Modřice, **což bude v dopravní špičce kritické.**

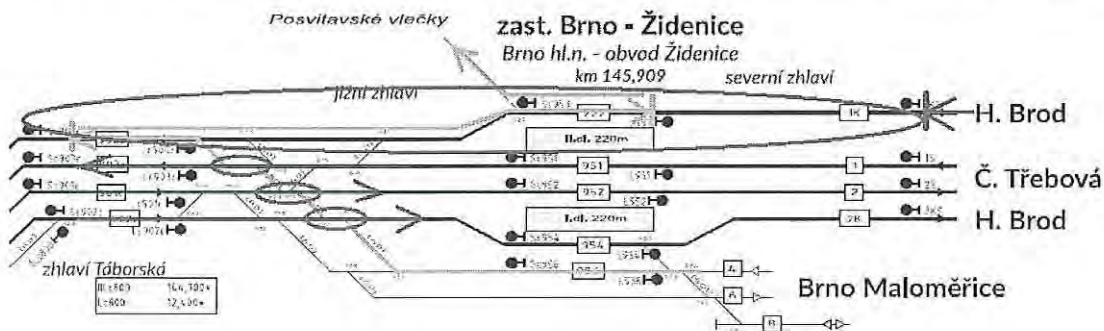


Odjezd vlaku z ŽST Brno-Maloměřice není v modelovém GVD průkazně doložen. Z níže uvedeného našeho zákresu obsazení zhlaví ŽST Brno-Židenice do fragmentu modelového GVD (oranžové vodorovné čáry, červeně zakroužkované kolize) vyplývá **jediná teoretická volná trasa v období 14 – 16 hod, a sice v čase 14:20** (oranžová trasa Brno-Židenice – Brno hl.n.). To je pro rozvoj nákladní dopravy zcela nedostatečné.



2) **Kolizní jízdy obsluhy posvitavských vleček** pravidelnými vlaky kategorie Mn z ŽST Brno-Maloměřice.

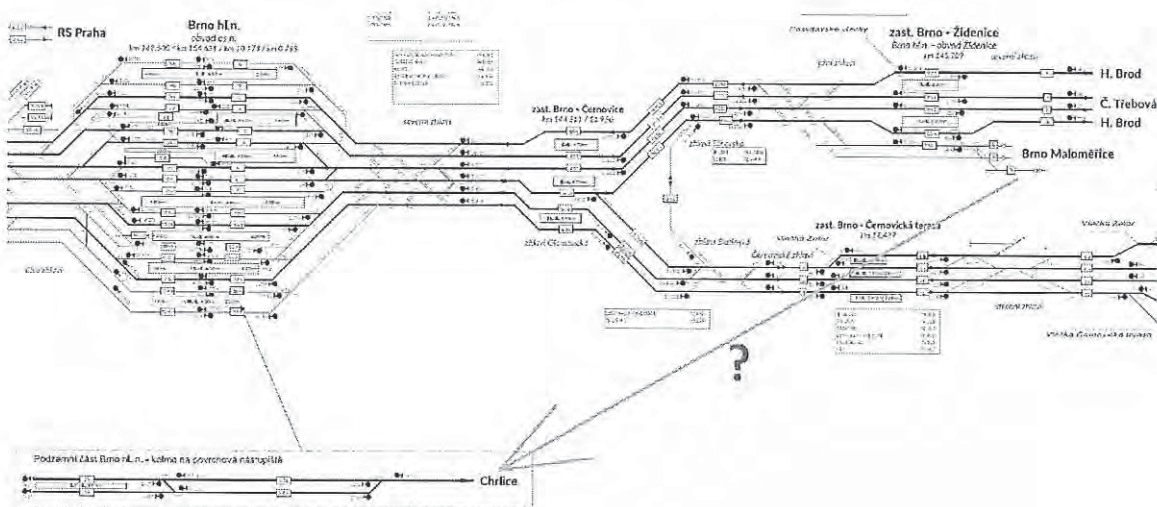
Zdůvodnění: Varianty A – Ac (společné nádraží u řeky) budou znamenat při obsluze vleček posvitavského areálu **kolizní posunovou jízdu přes 4 traťové koleje** na zhlaví ŽST Brno-Židenice a **posunovou jízdu se dvěma úvratěmi na přilehlé traťové koleji** k zaústění posvitavských vleček – viz schema (modře vlaky v hlavním směru, oranžově nákladní vlak). Vzhledem k **nezabezpečení posunové jízdy pod dohledem vlakového zabezpečovače** se bude jednat rovněž o **bezpečnostní riziko**. Mn vlak jezdí dle současného GVD ve směru na posvitavské vlečky v hodině 8-9 a zpět v hodině 9-10. **Obsluha posvitavských vleček není v modelovém GVD řešena!**



3) Omezující jízdy Mn vlaků ve směru Brno-Maloměřice – Brno-Chrlice – Sokolnice-Telnice a zpět.

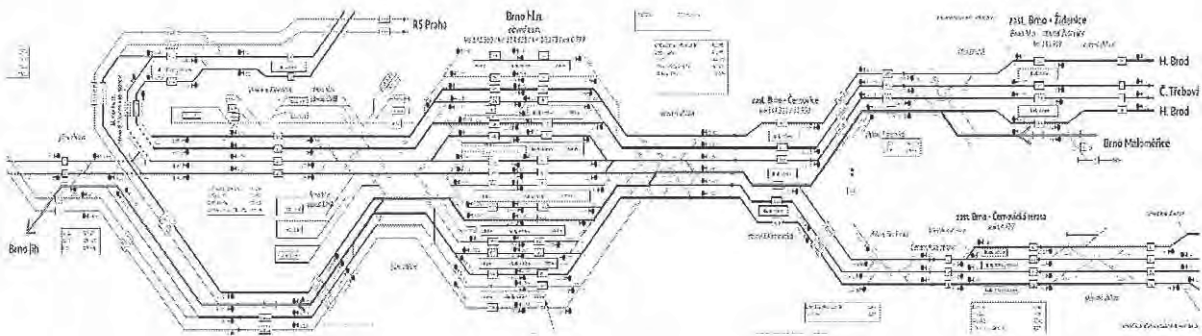
Zdůvodnění: Ve variantě Ac a Aa neexistuje propojení tratě směr Brno-Chrlice pro nákladní dopravu – viz schema. Odklon přes ŽST Holubice by znamenal navýšení km do ŽST Brno-Chrlice o cca. 30 km a do ŽST Sokolnice-Telnice o cca. 16 km, což bude mít vliv na zvýšení ceny a tím snížení konkurenceschopnosti přepravy po železnici oproti silnici.

Ve variantách A a Ab jízda vlaku znamená obsazení koleje osobního nádraží ŽST Brno hl.n. minimálně na několik desítek minut z důvodu úvrati vlaku a objetí HV.



4) Kolizní jízdy obsluhy Terminálu Brno, tj. přetah souprav vlaků a skupin vozů ze ŽST Brno-Maloměřice do Terminálu Brno.

Zdůvodnění: Pro všechny varianty A představují jízdy vlaků (skupin vozů) kolizi s vlaky osobní dopravy, buď **jízdou po traťové koleji** v celém úseku Brno Židenice – Brno jih **proti správnému směru** – viz schema (zeleně bezkolizní jízda, červeně kolizní jízda), nebo dvě kolizní přejíždění zhlaví, a sice v ŽST Brno-Židenice kolizně překřížit 2 traťové koleje pojižděné v opačném směru a na severním zhlaví v ŽST Brno jih kolizně překřížit 1 traťovou kolej pojižděnou v opačném směru. V současném GVD probíhá obsluha Terminálu Brno zpravidla v době odpolední špičky, SP řeší příjezd na Terminál Brno pouze přímo bez zastavení v ŽST Brno-Maloměřice, přičemž v praxi bude zastavení (technická kontrola, odstup postrku – při využívání trati přes Havlíčkův Brod, přepřah) v ŽST Brno-Maloměřice i nadále využíváno.



Závěrem:

Provozní technologie SP železničního uzlu Brno nebyla projednána s železničními nákladními dopravci (ani s ČD Cargo).

ŽUB v tzv. odsunuté poloze znemožňuje využití trati Brno – Havlíčkův Brod – Kolín a investice vynaložené na její rekonstrukci a modernizaci nebudou využity.

Rizikové hledisko

Varianty A – Ac budou znamenat další následující rizika pro udržitelnost a rozvoj nákladní dopravy:

1) **Dopad sloučení osobní a nákladní železniční dopravy** do jednoho vícekolejného koridoru **na generování hluku na okolí tratě**. Z toho vychází požadavek na zpracování komplexní hlukové studie pro 4 kolejný koridor Brno-Židenice – Brno hl.n. (u řeky) pro prognózané počty vlaků včetně navýšení rozsahu nákladní dopravy dle předpokladů koridorové studie RFC7 a předpokladů nákladních dopravců.

Zdůvodnění: Dnešní nákladní dvoukolejná trať je z hlediska odhlučnění snáze řešitelná formou standardně užívaných protihlukových opatření než trať vícekolejná. Lze se domnívat, že při zastavení okolí trati novými zónami bude ze strany města Brna sílit tlak na omezování železniční nákladní dopravy, což v případě nákladního koridoru RFC7 bude znamenat nepřijatelné úzké hrdlo.

**2) Dopad výlukové činnosti na dnešním nákladním průtahu železničním uzlem Brno.**

Zdůvodnění: Postup výstavby nádraží u řeky, tj. v místě dnešního nákladního průtahu železničním uzlem Brno může v určitých stavebních etapách vyžadovat úplné uzavření tohoto průtahu, což by mělo pro nákladní železniční dopravu fatální dopady.

**3) Riziko zranitelnosti jediného železničního průtahu Brnem a ochromení veškeré železniční dopravy v trase Břeclav – Brno – Kolín – Praha v případě neprůjezdnosti společného nádraží (jako např. požár v ŽST Bohumín).**



Ing. Petr Vokřál  
primátor města Brna

**RM7/**

R7/159. schůze Rady města Brna  
konaná dne 27. 2. 2018

**Název:**

**Návrh na změnu usnesení k bodu č. 117 z RMB č. R7/158 ze dne 20. 2. 2018**

**Stanovisko statutárního města Brna**  
**k závěrům Studie proveditelnosti železničního uzlu Brno**

**Obsah:**

- Důvodová zpráva (str. 2)
- Návrh Stanoviska statutárního města Brna k závěrům Studie proveditelnosti železničního uzlu Brno (str. 3 - 10)

**Návrh usnesení:**

**Rada města Brna**

**d o p o r u č u j e**  
**Zastupitelstvu města Brna**

**s c h v á l i t**

upravené Stanovisko statutárního města Brna k závěrům Studie proveditelnosti železničního uzlu Brno předložené jako bod č. 117 na Radu města Brna č. R7/158 ze dne 20. 2. 2018.

Zpracováno dne: 27. 2. 2018

**Zpracovatel:**  
Matěj Hollan  
náměstek primátora

**Předkladatel:**  
Ing. Petr Vokřál  
primátor města Brna

## Důvodová zpráva

Na základě výstupů z koaličních jednání předkládá rada města zastupitelstvu upravený návrh odpovědi na otázky SŽDC. Jedná se o změnu ve finální otázce na výběr varianty nejvhodnější k realizaci.

### **Celkové vyhodnocení dosahovaných důležitých ukazatelů a parametrů navržených variant řešení přestavby ŽUB:**

- Které varianty doporučujete jako nejvhodnější pro realizaci?

Město Brno dlouhodobě usiluje o stavbu Severojižního kolejového diametru – jako klíčového dopravního systému pro regionální jihomoravskou dopravu. Město Brno si současně uvědomuje, že bez SJKD nebude modernizované nádraží dostatečně dobře obslouženo návaznou veřejnou dopravou, neboť město Brno neuvažuje o realizaci Nové městské třídy v rozsahu, se kterým počítá studie proveditelnosti. Vzhledem k finanční náročnosti stavby SJKD město Brno požaduje financování železniční části SJKD z prostředků státního rozpočtu. Město Brno současně říká, že bez SJKD je realizace modernizace ŽUB v jakékoliv variantě z dopravních důvodů riziková. **Město Brno proto doporučuje k realizaci variantu Ac s podmínkou, že v časově blízkém období bude realizována smysluplná funkční etapa SJKD.**

- Které varianty nedoporučujete, ale považujete za akceptovatelné k realizaci?

Město Brno nedoporučuje variantu Ab a B1b, ale považuje ji za akceptovatelnou k realizaci.

- Které varianty považujete za neakceptovatelné k realizaci?

Město Brno považuje za neakceptovatelné varianty Bez projektu, A a Aa.

Pro zachování srozumitelnosti odpovědí na otázky k závěrům studie proveditelnosti výše i ve stanovisku je text odpovědí vložen do otázek, které jsou odlišeny modrou barvou.

## STANOVISKO STATUTÁRNÍHO MĚSTA BRNA

### K ZÁVĚRŮM STUDIE PROVEDITELNOSTI ŽELEZNIČNÍHO UZLU BRNO

Stanovisko statutárního města Brna (dále jen město Brno) sestává z odpovědí na otázky položené náměstkem generálního ředitele pro modernizaci dráhy Správy železniční dopravní cesty, s. o., Ing. Mojmírem Nejezchlebem v dopise č.j. 43110/2017-SZDC-O6 ze dne 30. října 2017, který byl adresován primátorovi města Brna.

Pro zachování srozumitelnosti odpovědí na otázky k závěrům Studie proveditelnosti železničního uzlu Brno ve stanovisku je text odpovědí vložen do otázek, které jsou odlišeny modrou barvou.

#### Otázky týkající se obecně řešení přestavby ŽUB

*1. „Navržené projektové varianty plní většinu stanovených cílů a požadavků společnosti na funkční systém železniční dopravy s dobrou úrovní ekonomické efektivity a přijatelnou rizikovostí. Je proto nežádoucí ponechání stávajícího stavu a rezignace na přestavbu železničního uzlu Brno.“*

Souhlasíte s tímto závěrem a nedoporučujete ponechání stávající koncepce ŽUB jako výsledné řešení?

**Město Brno souhlasí s tím, že ponechání stávajícího stavu ŽUB je jak z hlediska dalšího rozvoje železniční dopravy, tak i z hlediska celkového rozvoje města Brna zcela nežádoucí a nepřijatelné.**

*2. „Velkým rizikem ovlivňujícím budoucí realizaci projektu je nedostatečná politická podpora projektu, nesouhlas veřejnosti s řešením projektu a změna odborných, politických a společenských požadavků na projekt. Je proto naprosto nezbytné vedení kultivované diskuze nad výběrem výsledného řešení projektu mezi odbornými a politickými institucemi a veřejností. Výsledná koncepce přestavby ŽUB by měla být potvrzena kladným stanoviskem hodnocení SEA a dohodou o spolupráci na přípravě a realizaci projektu.“*

Jaké doporučujete postupy a opatření, které povedou k zajištění dostatečné politické podpory a podpory veřejnosti realizovat přestavbu ŽUB?

**Projekt ŽUB má rozhodující vliv na budoucí rozvoj města Brna. Má významné dopady i na rozvoj Jihomoravského kraje a České republiky. Je tedy třeba docílit dohody všech zainteresovaných stran – Ministerstva dopravy, SZDC, Jihomoravského kraje, města Brna, městských částí, odborné veřejnosti, aktivní a široké veřejnosti.**

Jako první krok k zajištění politické podpory a podpory veřejnosti pro realizaci přestavby ŽUB město Brno navrhuje deklaraci společného zájmu samospráv města Brna a Jihomoravského

kraje v podobě memoranda. To by bylo jednoznačným vyjádřením společné vůle k realizaci projektu, včetně požadavku na kontinuitu spolupráce. Podobným aktem může být usnesení vlády ČR k realizaci projektu.

Deklarace by obsahovala:

- dostatečnost/kompletnost SP ŽUB
- nutnost přestavby ŽUB
- potřebu dosažitelnosti/realizovatelnosti řešení
- dohodu o spolupráci a koordinaci
- zájem na rozvoji celého území, nikoli jen železniční a městské infrastruktury potřebné pro nádraží
- strategickou roli napojení ŽUB na VRT

Dalším krokem je seznámit odbornou, aktivní a širokou veřejnost s klíčovými body SP ŽUB – a to prostřednictvím tištěných publikací, sociálních sítí, médií, přednášek, kulatých stolů, výstavy, informačního centra a setkání s občany v místě bydliště.

Cílem této informační kampaně je nejen seznámit co nejvíce Brňanů s obsahem SP ŽUB, ale současně informovat a vysvětlit důvody rozhodnutí o poloze nádraží. Toto je rozhodující pro nalezení shody v rámci Brna, která je pro další postup v realizaci ŽUB rozhodující.

*3. „Sporným přínosem spojeným s přestavbou železničního uzlu Brno je realizace některých nových železničních zastávek a zavedení některých železničních linek. V tomto ohledu je nutné důkladně zvážit smysluplnost a efektivitu realizace železniční zastávky na Letišti Tuřany a zavedení regionální železniční linky S37 v trase Brno-Královo Pole – Šlapanice z hlediska jejího přepravního vytížení a výrazného dopadu do stability železničního provozu. V jednotlivých variantách se liší přepravní význam jednotlivých železničních zastávek, proto je nutné dle konkrétních přepravních a územních specifik jednotlivých variant zvážit smysluplnost a efektivitu jejich realizace. Toto se týká zejména železničních zastávek Brno-Videňská, Brno-Černovická Terasa, Brno-Černovice, Brno-Komárov a Brno-Štýřice.“*

Považujete zavedení linky S37 v trase Brno-Královo Pole – Šlapanice za smysluplné?

**Linka S37 je pro stavební uspořádání ŽUB zcela okrajová a není nutné ji v této fázi posuzovat.**

Provozování linky S37 považuje město Brno za otázku konkrétní organizace dopravy v konkrétním časovém období, která nemá přímý vliv na stavební uspořádání ŽUB, a tudíž v této fázi není třeba tuto věc rozhodnout.

Považujete realizaci železniční zastávky na Letišti Tuřany za smysluplné?

**Ano, v případě rozvoje letiště Tuřany město Brno považuje zastávku u letiště za smysluplnou.**

Železniční zastávka Letiště Tuřany je strategickým záměrem pro zkvalitnění dostupnosti

města Brna a regionu leteckou dopravou i pro zkvalitnění vazeb mezi jednotlivými druhy veřejné dopravy. Zastávka by mohla být efektivní v případě návaznosti letecké dopravy na VRT – přinesla by zvýšení spádovosti brněnského letiště na oblast Prahy a Vídně, např. z důvodu vyčerpání maximální kapacity letišť v Ruzyni nebo Schwechatu. Z tohoto důvodu město Brno považuje za smysluplné takové uspořádání trati, které by v budoucnu umožnilo zřízení zastávky letiště, a to v délce pro VR soupravy.

Které ostatní navrhované nové železniční zastávky považujete za smysluplné?

**Město Brno považuje všechny ostatní zastávky za smysluplné.**

Ostatní jmenované zastávky (Vídeňská, Černovická Terasa, Černovice, Komárov (jen varianty B) a Štýřice (jen varianty B) město Brno považuje za smysluplné. Mezizastávková vzdálenost nebude při jejich realizaci mimořádně nízká (např. ve srovnání s Adamovem, Blanskem či Tišnovem); přepravní prognóza je na úrovni obratu, např. ve stanici Modřice; všechny jmenované zastávky mají potenciál napojení na MHD. Využitelné mohou být i při výlukách a mimořádnostech – i z toho důvodu město Brno doporučuje délku nástupních hran použitelnou i pro vlaky dálkové dopravy.

*4. „Všechny železniční stanice a zastávky je nutné v navazující projektové přípravě podrobně řešit tak, aby z hlediska jejich prostorového uspořádání, dimenzování prostor pro cestující a dostupnosti služeb pro cestující výsledná podrobná řešení odpovídala přepravnímu významu daného předpokládaným denním obratem cestujících.“*

Jaké navrhuje navazující postupy pro zpracování konkrétních podrobných řešení železničních stanic a zastávek?

**Architektonické, urbanistické a dopravní řešení jednotlivých zastávek a stanic včetně přednádražního prostoru bude zadáno ve spolupráci SŽDC a města Brna, a to co nejdříve po rozhodnutí o výběru varianty ŽUB.**

Město již v současné době aktivně spolupracuje s investorem železničních zastávek (SŽDC) na koordinaci konkrétního návrhu (např. u nádraží Brno-Královo Pole); v budoucnu by bylo třeba tuto spolupráci posílit a zkvalitnit, s vysokou pravděpodobností i založením samostatného odborného subjektu města, či pracovní skupiny pro výstavbu ŽUB. Současně by měla být ze strany města Brna prověřena dopravní a technická infrastruktura v navazujících územích, zejména MHD (VHD), individuální automobilová doprava, vazba na parkování (P+R, K+R, cyklodoprava, B+R). V částech řešení, které neodpovídají ÚPmB, bude zahájen proces změny územního plánu.

**Otázky týkající se řešení přestavby ŽUB ve variantě A**

*5. „V případě varianty A jsou jejími největšími riziky nedokončení včasné realizace staveb na síti dopravní infrastruktury městské hromadné dopravy a neuvedení těchto staveb včas do provozu, zpoždění přípravy nebo výstavby dílčích částí projektu městské infrastruktury a nezajištění investování pro některou část projektu v oblasti městské infrastruktury. Pro*

*dosázení úspěšné realizace této varianty je nutné tato rizika eliminovat vhodnými opatřeními na straně statutárního města Brna a městských firem.*“

Jaké navrhujete postupy a opatření pro eliminaci těchto rizik v případě výběru varianty A jako výsledné koncepce řešení přestavby ŽUB?

Město Brno bude realizovat projekty dílčích úprav dopravní infrastruktury v MHD mimo vlastní území dotčené přestavbou ŽUB ve všech variantách. Město Brno má standardní postupy a nástroje pro zabezpečení přípravy a realizace investičních záměrů, tedy i dopravních staveb. Řízení těchto projektů je zabezpečeno Odborem investičním MMB případně společnostmi s majetkovou účastí města (zde konkrétně Dopravní podnik města Brna a. s., Brněnské komunikace a. s.).

Pro městskou infrastrukturu ve vlastním území dotčeném přestavbou ŽUB je její projektová příprava a realizace zřejmá – městská infrastruktura byla připravována v koordinaci s železniční infrastrukturou ve stupni dokumentace pro územní rozhodnutí, město Brno (zastoupené na základě mandátní smlouvy spol. Brněnské komunikace a. s.) je spolu se SŽDC žadatelem o vydání územního rozhodnutí.

Závazek na realizaci těchto staveb vyplývá z dříve uzavřené smlouvy o spolupráci na realizaci projektu přestavby ŽUB. Po výběru varianty lze předpokládat aktualizaci smluvního vztahu mezi subjekty a stanovení další formy spolupráce, např. společného grémia řízení projektu, pracovních skupin apod.

*6. „V případě varianty A je rovněž potřeba důkladně zvážit konkrétní provozní uspořádání kolejíště průtahu průjezdné osobní a tranzitní nákladní dopravy železničním uzlem. Při výběru výsledného uspořádání kolejíště je nutné zohlednit výsledky hodnocení stability železničního provozu. V navazujících stupních projektové přípravy je nutné zvážit dílčí úpravy podrobného kolejového řešení s potenciálem zvýšení stability železničního provozu.“*

Jaké preferujete řešení uspořádání kolejíště průtahu průjezdné osobní a tranzitní nákladní dopravy železničním uzlem v případě výběru varianty A jako výsledné koncepce řešení přestavby ŽUB? Jaké navrhujete navazující postupy pro zpracování jeho konkrétního podrobného kolejového řešení?

**Město Brno preferuje uspořádání kolejíště s co nejvyšší propustností. Zvýšení kapacity ŽUB je jedním z hlavních cílů modernizace ŽUB, snížení propustnosti, např. pro nákladní dopravu, proto město považuje za zcela nepřijatelné.**

Dále město Brno preferuje řešení co nejvíce flexibilní ve smyslu možnosti v budoucnu upravit organizaci dopravy dle měnících se potřeb.

Navržené kolejové řešení musí být prověřeno simulací provozu – jako velmi vhodné se jeví prověřit více různých variant uspořádání kolejíště než jen jednu pro traťové a jednu pro směrové uspořádání.

7. „V případě varianty A je dále potřeba důkladně zvážit konkrétní způsob řešení zapojení trati od Chrlic, kdy je nutné vzít v úvahu riziko potenciálního střetu s památkově chráněnými objekty Masné Burzy v případě zapojení tratí do severní části kolejiště hlavního nádraží a výši investičních nákladů v případě zapojení trati do samostatné podzemní stanice.“

Jaké preferujete řešení zapojení železniční trati od Chrlic do hlavního nádraží v případě výběru varianty A jako výsledné koncepce řešení přestavby ŽUB?

**Město Brno preferuje zaústění do samostatné podzemní skupiny v trase Severojižního kolejového diametru (SJKD), tzn. variantu Ac.** A to s podmínkou, že bude zahájena příprava realizace SJKD, jako prvku regionální dopravy, který zajistí adekvátní dopravní obslužnost území. Tato dopravní stavba bude spolufinancována ze strany kraje a města. Zapojení obloukem v prostoru bývalých jatek a Masné burzy by v případě realizace SJKD bylo zmařenou investicí, která by navíc nevratně narušila památkově chráněné objekty.

V případě, že by nebylo akceptováno zapojení tratě od Chrlic v trase případného SJKD, město doporučuje v dalším stupni dokumentace prověřit zaústění do jižního zhlaví nádraží u řeky s využitím stávajícího koridoru Komárovem.

#### **Otázky týkající se řešení přestavby ŽUB ve variantě B**

8. „V případě varianty B jsou jejími největšími riziky dodatečné požadavky účastníků řízení a municipalit na technické, urbanistické nebo architektonické řešení, požadavky na vyšší prostupnost infrastruktury nebo jiné lokální dopady řešení projektu, nedodržení zákonných postupů při přijímání změn územně-plánovacích dokumentací, politizace věcných a odborných otázek. Tato rizika jsou dána tím, že varianta B byla dosud zpracována pouze v podrobnosti studie. Při výběru výsledného řešení ŽUB a při jeho následném rozpracování v podrobnějších dokumentacích, včetně pořízení nového územního plánu Brna hrozí rozporování celkového řešení, či jeho jednotlivých částí. Pro dosažení úspěšné realizace této varianty je nutné tato rizika eliminovat vhodnými opatřeními na straně statutárního města Brna.“

Jaké navrhuje postupy a opatření pro eliminaci těchto rizik v případě výběru varianty B jako výsledné koncepce řešení přestavby ŽUB?

Otázka č. 8 přímo souvisí s otázkou č. 12, na kterou město Brno v podrobnostech odkazuje.

S ohledem na dlouhodobost projektu by bylo pro dílčí eliminaci rizik spojených s prosazením a projednáním potřebné dokumentace (prověřovací územní studie, nový územní plán, územní rozhodnutí a stavební povolení) jistě vhodné zajištění kontinuity přípravy vybrané koncepce. Vzhledem k přesahu přípravy do více funkčních období samosprávy města, ovšem město může obtížně takový závazek do důsledku garantovat.

V obecné rovině by bylo možné postupovat prostřednictvím memorand (dlouhodobých závazků), jak je popsáno v bodě 2. Ve vztahu k veřejnosti by byla nutná informační a facilitační činnost.

9. „V případě varianty B je nutné zvážit nákladovost, přepravní opodstatněnost a ekonomickou efektivitu zapojení trati od Veselí nad Moravou novou tratí přes oblast

*letišťe Tuřany. Toto řešení je výrazně nákladnější a přepravně méně výhodné oproti řešením se zapojením této tratě přes oblast Černovické Terasy, což se projevuje výrazně nižší dosahovanou ekonomickou efektivitou.“*

Považujete za smysluplné realizovat zapojení tratě od Veselí nad Moravou do železničního uzlu přes oblast Letiště Tuřany v případě výběru varianty B jako výsledné koncepce řešení přestavby ŽUB?

**V případě výběru varianty B město Brno nepovažuje za smysluplné zapojení tratě od Veselí nad Moravou přes letiště Tuřany. Efektivnější, a tudíž smysluplné, je zapojení tratě od Veselí nad Moravou stávající trasou podél ulice Ostravské.**

*10. „V případě varianty B je nutné zvážit konkrétní způsob zapojení tratí od Přerova a Veselí nad Moravou, přičemž je nutné vzít v úvahu klady a zápory jednotlivých řešení z hlediska investiční náročnosti, dopadů do území a na životní prostředí, spolehlivosti železničního provozu a dosahovaných přepravních a dopravních parametrů.“*

Jaké řešení zapojení tratí od Přerova a od Veselí nad Moravou do železničního uzlu Brno doporučujete, a jaké nedoporučujete, v případě výběru varianty B jako výsledné koncepce řešení přestavby ŽUB?

**Město Brno za urbanisticky zcela nepřijatelné považuje zapojení tratí od Přerova a od Veselí nad Moravou obloukem v prostoru tzv. Jižního centra, tzn. dle varianty B1c. Z ostatních variant město Brno preferuje, s ohledem na investiční náklady, cestovní dobu a napojení na MHD variantu B1b.**

*11. „V případě varianty B je nutné zvážit konkrétní směrové parametry kolejiště hlavního nádraží. V tomto ohledu je nutné zohlednit výši investičních nákladů, dopady do území a rizika spojená s bezpečností a spolehlivostí železničního provozu a rizika spojená s bezpečností a komfortem cestujících při nástupu a výstupu z železničních souprav a při jejich pohybu na nástupištích.“*

Jaké řešení hlavního nádraží preferujete v případě výběru varianty B jako výsledné koncepce řešení přestavby ŽUB?

**Město Brno preferuje variantu s minimálním poloměrem nástupišť 500 m.**

Tato varianta odpovídá modernímu nádraží stavěnému ve 21. století, které splňuje požadavky na plynulý, bezpečný a přehledný pohyb cestujících, včetně všech skupin definovaných legislativou, tedy i cestujících se sníženou schopností orientace a pohybu, cestujících s kočárky, s jízdními koly apod.

*12. „V případě varianty B je nutné v navazujících projektových stupních podrobně stanovit podmínky pro řešení vazby nového hlavního nádraží na okolí a dle těchto podmínek nalézt*



*vhodné funkční a proveditelné řešení. Pozornost je v tomto ohledu nutné věnovat zejména dopadům na okolní dopravní infrastrukturu pozemních komunikací, tramvajových a trolejbusových tratí, autobusového nádraží a zastávek, pěších a cyklistických tras. Dále dopadům do technické infrastruktury, památkově chráněných objektů, ostatních pozemních objektů a podobně.“*

Jaké navrhujete navazující postupy pro zpracování konkrétních podrobných řešení návazné dopravní a technické infrastruktury v lokalitě hlavního nádraží v případě výběru varianty B jako výsledné koncepce řešení přestavby ŽUB?

**Nižší stupeň podrobnosti zpracování návrhu řešení ve variantách B a nesoulad s Územním plánem města Brna jsou obecným znakem varianty B, z něhož vyplývají časové a věcné požadavky i související rizika.**

Navazující postupy v případě varianty B:

- Město by bylo zadavatelem komplexního prověření navazující stavby městské infrastruktury (v koordinaci se železniční infrastrukturou) a veškerých zásahů dosud nesledované koncepce řešení uzlu na celém území města.
- Současně by probíhalo prověřování dalších stupňů detailního technického řešení železniční infrastruktury, včetně potřebných prověření a posudků; u těchto prověření by město nebylo zadavatelem, avšak postupy státu a města by bylo třeba zkoordinovat (např. prostřednictvím jednoho společného zpracovatele).
- V mezidobí bude probíhat studie proveditelnosti VRT, která by měla vést k rozhodnutí o zapojení VRT.

Shrnutí navazujících postupů z časového hlediska:

- Prověřující územní studie – cca 1-2 roky (varianta B nebyla v komplexní podobě dosud podrobně prověřena).
- Stávající i připravovaný územní plán řeší ŽUB v poloze dle varianty A. S ohledem na dopady do celkové dopravní koncepce města Brna bude nutno zpracovat nový územní plán. Délku pořizování lze odhadnout na 6-8 let.
- Následné získání územního rozhodnutí a stavebního povolení (v současné době probíhá proces povolování ŽUB v poloze souladné s územním plánem, který zatím trvá přibližně 10 let; územní řízení dosud nebylo pravomocně ukončeno).

Celkový proces lze odhadnout na cca 15–20 let.

*13. „V případě varianty B je nutné prověřit jiné možnosti řešení zapojení vysokorychlostních tratí. Uvažované řešení ve studii proveditelnosti se ukázalo jako investičně a technicky velmi náročné a rizikové. V budoucnu tak hrozí, že by nebylo možné zapojit vysokorychlostní tratě do železničního uzlu Brno. Je proto nutné technicky, územně a provozně prověřit zapojení vysokorychlostních tratí a následně zvážit jejich výhodnost v porovnání s řešením uvažovaným ve studii proveditelnosti.“*

Považujete navržené řešení zapojení vysokorychlostních tratí do železničního uzlu ve variantě B jako smysluplné?

Jaké navrhuje alternativní řešení zapojení vysokorychlostních tratí do železničního uzlu Brno v případě výběru varianty B jako výsledné koncepce řešení přestavby ŽUB?

**Město Brno považuje zapojení VRT do ŽUB za zcela nezbytné. Město Brno sdílí obavu z rizik zapojení VRT od Prahy soustavou tunelů pod centrální částí města, toto navržené řešení zapojení vysokorychlostních tratí do železničního uzlu ve variantě B proto považuje město Brno za stěží realizovatelné. Pro město Brno je nepřijatelné nezapojení vysokorychlostních tratí do modernizovaného nádraží.**

Město Brno očekává, že otázka zapojení VRT do ŽUB bude předmětem již zadané studie proveditelnosti VRT Praha – Brno, která prověří jiné trasování VRT od Prahy.

### **Celkové vyhodnocení dosahovaných důležitých ukazatelů a parametrů navržených variant řešení přestavby ŽUB:**

- **Které varianty doporučujete jako nejvhodnější pro realizaci?**

Město Brno dlouhodobě usiluje o stavbu Severojižního kolejového diametru – jako klíčového dopravního systému pro regionální jihomoravskou dopravu. Město Brno si současně uvědomuje, že bez SJKD nebude modernizované nádraží dostatečně dobře obsluženo návaznou veřejnou dopravou, neboť město Brno neuvažuje o realizaci Nové městské třídy v rozsahu, se kterým počítá studie proveditelnosti. Vzhledem k finanční náročnosti stavby SJKD město Brno požaduje financování železniční části SJKD z prostředků státního rozpočtu. Město Brno současně říká, že bez SJKD je realizace modernizace ŽUB v jakékoliv variantě z dopravních důvodů riziková. **Město Brno proto doporučuje k realizaci variantu Ac s podmínkou, že v časově blízkém období bude realizována smysluplná funkční etapa SJKD.**

- **Které varianty nedoporučujete, ale považujete za akceptovatelné k realizaci?**

**Město Brno nedoporučuje varianty Ab, B1b, ale považuje je za akceptovatelné k realizaci.**

- **Které varianty považujete za neakceptovatelné k realizaci?**

**Město Brno považuje za neakceptovatelné varianty Bez projektu, A a Aa.**

**Připomínky statutárního města Brna**  
**k návrhu „Zvláštních technických podmínek pro zpracování**  
**Studie proveditelnosti Severojižního kolejového diametru“**

Rada města bere na vědomí obecně navržený postup a přístup ke zpracování Studie proveditelnosti Severojižního kolejového diametru, milníky zpracování i počet navržených variant, které nelze vnímat jen jako trasy, ale také jako možné kombinace trasy, navržených stanic a provozního charakteru záměru SJKD.

Rada města Brna žádá zadavatele Studie proveditelnosti Severojižního kolejového diametru o zohlednění níže uvedených připomínek:

- V části 2.3 Očekávané základní cíle projektu - při dalším zpracování analytické části studie definovat stanovení vah jednotlivým cílům studie proveditelnosti, které umožní jednoznačné posouzení naplnění cílů projektu.
- V části 2.3 dále akcentovat návrh P+R u vhodných stanic SJKD (a u stanic zapojených tratí) a prověřit vliv jejich realizace na zvýšení atraktivity veřejné hromadné dopravy.
- V části 2.2 a 2.3 také stanovit cíle, které jsou ovlivněny realizací záměru SJKD nepřímo, např. snížení externalit individuální automobilové dopravy, zvýšení atraktivity rozvojových ploch díky zkvalitnění jejich obsluhy veřejnou hromadnou dopravou apod.
- V části 6.1 Harmonogram prací - v rozdělení dílčích plnění zřetelněji definovat předěl mezi analytickou částí práce a samotným zpracováním návrhové části v souladu s částí 3 zadání (3.1 Analytická část, 3. 2 Návrhová část) se zohledněním užšího výběru variant mezi těmito stupni.
- V části 6.1 Harmonogram prací - zkrátit celkovou dobu plnění o 6 měsíců, aby došlo, i s ohledem na předchozí bod, k synergii zpracování návrhové části studie proveditelnosti se zpracováním nového Územního plánu města Brna.
- V části 6 - svolat a uskutečnit vstupní jednání bezprostředně po podepsání smlouvy a zahájení prací na studii, kde by mohly být vyjasněny dílčí okolnosti zpracování studie proveditelnosti. Např. lze upozornit na nesoulad mezi požadavkem na posouzení zapojení do téměř všech tratí (bod 2.4) a sítí určenou pro zpracování dopravní technologie (bod 5.2e, kde jsou zmíněny pouze tratě 250 a 300).
- Na základě usnesení učiněného na zasedání Zastupitelstva města Brna č. Z7/36 konaném dne 27. 2. 2018 pod bodem 2, Stanovisko statutárního města Brna k závěrům Studie proveditelnosti železničního uzlu Brno, vycházet ve Studii proveditelnosti SJKD z varianty přestavby ŽUB Ac, nikoli Ab.
- Vycházet z geologického posouzení možných variant, které město Brno zpracovalo v roce 2018 a předalo zadavateli.
- V rámci ekonomického posouzení vycházet z možnosti variabilního počtu stanic SJKD, které ovlivní náklady stavby.
- Obecně, vzhledem k charakteru záměru, akcentovat etapizaci realizace a provozu – navrhnout a posoudit možné funkční etapy SJKD.
- Vzhledem k charakteru dopravy, což je jeden z určujících znaků vymezení Brněnské metropolitní oblasti, akcentovat v analytické části při popisu metropolitní sítě před regionální.

Znění připomínek bylo schváleno Radou města Brna na schůzi č. R7/190 dne 23. 10. 2018.

## II.

### Pravidelná informace o stavu přípravy Rychlých spojení k březnu 2019

V návaznosti na schválení Programu rozvoje Rychlých železničních spojení v ČR usnesením vlády ze dne 22. května 2017 č. 389 byl definován požadavek na pravidelné informování vlády o stavu přípravy jednotlivých modernizovaných konvenčních a vysokorychlostních tratí v rámci systému Rychlých spojení (dále jen RS). Ministerstvo dopravy ve spolupráci se Správou železniční dopravní cesty, s. o. (dále jen SŽDC) v této věci sděluje následující informace:

Studie proveditelnosti na jednotlivá ramena systému RS jsou koncipovány jako komplexní dokumenty, které mají navrhnout proveditelné (zejména ekonomicky efektivní, územně průchodné a technicky realizovatelné) řešení nové tratě, a také prověřit možnosti účelné etapizace výstavby jednotlivých vysokorychlostních tratí (dále jen VRT). Zahrnují tak nejen technická řešení a zhodnocení ekonomické efektivity stavby, ale také rámcové vyhodnocení dopadu záměru na životní prostředí těchto koncepčních záměrů a mají sloužit jako nezpochybnitelný podklad k potřebným změnám územně plánovací dokumentace, které jsou v aktuální fázi přípravy RS klíčové. Podrobné informace o aktuálním stavu zpracování jednotlivých studií proveditelnosti jsou dále podrobněji uvedeny níže.

Výstupy z níže uvedených probíhajících studií RS jsou pravidelně konzultovány nejen v rámci resortu dopravy a dotčených krajů, ale také se strategickými poradci pro zavádění RS, pány Andrew McNaughtonem a Liborem Lochmanem, kteří díky bohatým celosvětovým zkušenostem s přípravou VRT nabízí velmi kvalifikovanou zpětnou vazbu a vysoce odbornou oponenturu.

V rámci procesu přípravy systému RS byly dále vybrány pilotní úseky se zrychleným režimem projektové přípravy. Jedná se o invariantní úseky dlouhodobě ukotvené v územně plánovacích dokumentacích, které mají významné přínosy pro železniční síť již při samostatné realizaci. Vybrány byly úseky Praha – Poříčany, Brno – Šakvice, Přerov (Prosenice) – Ostrava-Svinov, Praha-Vysočany – Lovosice/Litoměřice a Ústí nad Labem západ – státní hranice CZ/DE. Pro tyto úseky bude probíhat zpracování dokumentací pro územní rozhodnutí v souběhu se zpracováním studií proveditelnosti. Aktuálně probíhají v rámci přípravy těchto úseků jednání se zúčastněnými kraji v zájmu aktualizace územně plánovacích dokumentací k umožnění umístění stavby.

Během roku 2018 byla rovněž zahájena jednání se společností SNCF (Société nationale des chemins de fer français – francouzský manažer železniční infrastruktury) pro získání technických předpisů použitých na francouzských vysokorychlostních železnicích a hlavně o zajištění jejich vhodné implementace do prostředí České republiky. Správa železniční dopravní cesty v průběhu roku 2019 vytvoří manuál pro zpracování dokumentací pro územní rozhodnutí pro stavby vysokorychlostních tratí. Předmětem spolupráce se SNCF je podpora francouzských expertů při tvorbě tohoto manuálu. Podpora bude spočívat ve studijní cestě do Francie pro odborníky ze SŽDC na jejíž uskutečnění naváže série odborných workshopů pro jednotlivé oblasti technického řešení. Dále pak budou probíhat průběžné konzultace s odborníky SNCF. Přínosem tohoto řešení je získání komplexního „know-how“ v dané oblasti a transformace poznatků do podmínek v prostředí ČR, čili nejedná se pouhý nákup (převzetí) hotových norem, ale předmětem je i vzájemná spolupráce pro tvorbu předpisů pro ČR.

V rámci mezinárodní spolupráce byla zahájena společná diskuse o vysokorychlostních tratích v rámci Visegrádské skupiny v návaznosti na pokrok v přípravě systémů rychlé železniční dopravy v zúčastněných zemích. V rámci této pracovní skupiny probíhá intenzivní projednávání přípravy jednotlivých částí systému. Z pohledu České republiky je příprava RS v plném souladu s aktivitami Visegrádské skupiny a umožňuje řešení potřeb celého uskupení. Zároveň v rámci uskupení je příprava RS v České republice v pokročilém stavu a může aktivity okolních zemí výrazně podpořit a inspirovat.

K jednotlivým VRT v rámci systému RS sděluje Ministerstvo dopravy po projednání se SŽDC následující informace:

### **1. RS1+RS2 Praha – Brno – Břeclav**

V tomto úseku trasy RS1 a RS2 bylo zahájeno zpracování studie proveditelnosti, zpracovatelem je SUDOP PRAHA, a. s. V rámci zpracování studie proveditelnosti budou posouzeny možnosti vedení trasy severním (přes Poříčany) i jižním (přes Benešov u Prahy) koridorem v zájmu nalezení optimálního řešení s ohledem na veškeré faktory, včetně posouzení vlivu na životní prostředí či ochranná pásma vodních zdrojů. Byly odevzdány 1., 2. a 3. dílčí plnění studie proveditelnosti. Zpracování je v mezích v zadáním studie předpokládaného harmonogramu. 3. plnění studie proveditelnosti bylo odevzdáno v průběhu března 2019 a probíhá jeho připomínkování. V rámci studie proveditelnosti jsou posuzovány možnosti obsluhy území vysokorychlostní železnicí včetně možnosti zřízení příměstských terminálů v Praze i Brně pro zajištění dopravní obsluhy přílehlého regionu.

Aktuální odevzdání studie proveditelnosti obsahují shromáždění výchozích podkladů a analýzu dat a dopravní průzkum. V průběhu dalších odevzdání bude řešen provozní model, provedena prognóza přepravní poptávky, finální technický návrh a projekt bude ekonomicky vyhodnocen.

Součástí řešené tratě jsou rovněž pilotní úseky Praha-Běchovice – Poříčany a Modřice – Šakvice se zrychleným režimem projektové přípravy, viz výše. Pro jejich řešení se předpokládá zahájení zpracování dokumentací pro územní rozhodnutí v průběhu roku 2019. Zahájení samotné realizace těchto úseků se při příznivém průběhu přípravy předpokládá do roku 2025.

V rámci řešení železničního uzlu Brno (dále jen ŽUB) byla dokončena studie proveditelnosti s výběrem varianty Ab pro modernizaci uzlu v nové poloze. Studie proveditelnosti již byla schválena Centrální komisí Ministerstva dopravy a aktuálně jsou zahajovány navazující práce projektové přípravy včetně spolupráce s městem Brnem i Jihomoravským krajem. Tomuto řešení se přizpůsobuje rovněž zpracovávaná dokumentace pro VRT Praha – Brno – Břeclav. Pro zřízení novostavby VRT Praha – Brno – Břeclav bude upraveno řešení ŽUB dle potřeb nové trati. V rámci navazujících procesů v rámci ŽUB bude sledována i problematika návazné městské dopravy, která se novému řešení dopravní obsluhy bude rovněž přizpůsobovat.

### **2. RS4 Praha – Ústí nad Labem – Dresden včetně odbočného ramene Kralupy nad Vltavou – Louny – Most (RS 42)**

V trase RS 4/42 probíhá zpracování studie proveditelnosti, které bylo zahájeno v březnu roku 2017 a v současnosti předpokládaný termín dokončení je v červnu 2019. V roce 2018 byla dokončena I. etapa studie, která potvrdila přínos přímého napojení Ústí nad Labem a na jejímž základě bylo rozhodnuto o sledování této varianty, ze které vyplývá potřeba změn Zásad územního rozvoje Ústeckého kraje. Současně studie řeší návrh nového centrálního nádraží v Ústí nad Labem, které má být přestupním uzlem mezi dálkovou, regionální a městskou dopravou s komfortní vazbou na centrum města.

Zpracovatelem studie proveditelnosti je „Společnost CEDOP + EGIS pro vysokorychlostní trať Praha – Drážďany“. Doposud odevzdaná dílčí plnění obsahují variantní návrh provozní i technické koncepce. Byla rovněž zpracována přepravní prognóza a ekonomické hodnocení pro I. etapu studie se zaměřením na hlavní trasu Praha – Ústí nad Labem - Dresden. Studie je zaměřena na zkapacitnění přeshraniční nákladní i osobní dopravy do SRN a zlepšení dopravní dostupnosti Ústeckého, Karlovarského a části Středočeského kraje do Prahy. Dílčí výstupy studie jsou pravidelně projednávány s kompetentními zástupci dotčených krajů i měst Praha a Ústí nad Labem, v současné době je k dispozici 7. dílčí plnění

(zpracování připomínek k I. etapě studie proveditelnosti). Zakázka má zdržení cca 6 měsíců vůči původnímu termínu.

V prosinci 2017 byla zahájena společná předprojektová příprava SŽDC a DB Netz AG (německý správce infrastruktury) na přeshraničním úseku Ústí nad Labem – Dresden. Byl ustanoven společný projektový tým odborných zástupců SŽDC a DB Netz AG. Probíhá úzká vzájemná spolupráce a výměna informací se základní periodicitou jednání každé 2 měsíce. Byla již zahájena příprava mezinárodní smlouvy s DB Netz pro finanční zajištění předprojektové přípravy přeshraničního tunelu. Současně běží společný česko-saský projekt zaměřený na podrobný geologický průzkum Krušných hor. Zástupci SŽDC se také pravidelně účastní jednání Evropského seskupení pro územní spolupráci „Nové železniční spojení Drážďany – Praha“.

### **3. RS1 Brno – Přerov – Ostrava**

V tomto úseku trasy RS1 probíhá výběrové řízení na zhotovitele studie proveditelnosti. Pro výběr zhotovitele studie proveditelnosti je používána metoda „best value procurement“ se zohledněním kvality zpracování, nikoli výhradně ceny. Zahájení zpracování studie proveditelnosti se předpokládá během jara 2019, doba zpracování studie proveditelnosti je navržena na 14 měsíců. Součástí této trati je pilotní úsek VRT Přerov (Prosenice) – Ostrava-Svinov, pro něž se předpokládá zadání zpracování dokumentace pro územní rozhodnutí během roku 2019. Současně SŽDC jako oprávněný investor požádal o aktualizaci zásad územního rozvoje Olomouckého i Moravskoslezského kraje. Primárním cílem práce je koncentrace na novou trať v úseku Ostrava-Svinov – Prosenice a prověření potřebnosti územní rezervy nové stopy VRT dále ve směru do Brna vedle již ve stadiu dokumentace pro územní rozhodnutí připravované zásadní modernizace konvenční trasy v úseku Brno – Přerov pro rychlost 200 km/h a kombinovaný provoz osobní dálkové (v rámci systému RS), meziregionální, příměstské a také nákladní dopravy.

V úseku Brno – Přerov aktuálně probíhá zpracování dokumentací pro územní rozhodnutí na 2. – 5. stavbu modernizace a zdvoukolejnění tratě se zvýšením rychlosti na 200 km/h s předpokladem realizace v letech 2022 – 2028 po jednotlivých úsecích.

Ve stupni zpracování dokumentace pro územní rozhodnutí se nachází rovněž řešení modernizace železničního uzlu Ostrava, která bude zohledňovat zapojení nové vysokorychlostní tratě procházející tímto uzlem.

### **4. RS3 Praha – Beroun / Hořovice – Plzeň – Domažlice – státní hranice**

V tomto směru probíhá zpracování studie proveditelnosti pro výjezd nové tratě ve směru z Prahy na západ, které bylo zahájeno v roce 2017 a předpokladem dokončení během roku 2019. Účelem studie proveditelnosti je navržení výjezdu VRT z Prahy ve směru Beroun/Hořovice v zájmu řešení přetíženého příměstského úseku tohoto spojení. S ohledem na fyzickogeografické podmínky v oblasti se předpokládá řešení s pomocí rozsáhlých tunelových úseků.

Na modernizovaném úseku Rokycany – Plzeň byl v prosinci 2018 zprovozněn Ejpovický tunel, který zajistil výrazné zkrácení cestovních dob v dotčených relacích. V uvedeném úseku bude prověřována možnost zvýšení traťové rychlosti na 200 km/h. Současně probíhají práce na modernizaci železničního uzlu Plzeň, kde již byla dokončena 1. stavba a probíhá 2. a 3. stavba. Na úseku Plzeň – Domažlice – státní hranice, kde se plánuje modernizace stávající tratě na rychlost až 200 km/h, probíhá zpracování dokumentací pro územní rozhodnutí pro 1. a 2. stavbu v úseku Plzeň – Stod, stejně tak pro 4. stavbu. Rozsah přípravy 3. stavby pak závisí na výsledcích aktualizované studie proveditelnosti (předpoklad

dokončení ve třetím čtvrtletí roku 2019) a dohodě s německou stranou o vyřešení návaznosti směrem do Německa.

#### **5. RS5 Praha – Hradec Králové/Liberec – Wrocław**

V trase RS5 bylo dokončeno zpracování vyhledávací studie, které bylo zahájeno prací na jaře roku 2017 a termínem dokončení v březnu 2018. Zpracovatelem vyhledávací studie byl SUDOP PRAHA, a. s. Posouzeny byly návrhy tras ve variantách přes Hradec Králové i Liberec, vč. základního vyhodnocení střetů v území a ideového návrhu budoucího provozu. Studie je zaměřena jak na vytvoření chybějícího spojení mezi Českou republikou a Polskem v této části území, tak i na výrazné zlepšení dopravní dostupnosti mezi Prahou a severními/severovýchodními Čechami. Také v rámci přípravy RS5 probíhá těsná odborná spolupráce se zástupci krajů Libereckého a Královéhradeckého.

Výsledky studie budou podkladem pro následnou studii proveditelnosti. Zahájení zadávacího řízení na zhotovitele dokumentace se předpokládá během roku 2019 v návaznosti na pokrok ve zpracování ostatních studií proveditelnosti. Jako klíčová se pro úspěšné zpracování studie jeví nutnost nalezení vhodné formy spolupráce s polskou stranou, se kterou již na toto téma proběhly první konzultace.

#### **6. Prověření možnosti propojení RS a Letiště Václava Havla Praha**

Požadavek na prověření tohoto propojení vychází z požadavků Hospodářské komory k Programu rozvoje Rychlých železničních spojení v ČR pro umožnění lepší přístupnosti systému RS ze strany cestujících využívajících leteckou dopravu z/do Prahy. Koncem roku 2018 bylo zahájeno zpracování územně-technické studie řešící technickou realizovatelnost tohoto propojení. Zpracování této studie je v počáteční fázi, kdy bylo odevzdáno 1. dílčí plnění řešící návaznost na okolní síť a definování základních požadavků na provoz pro jednotlivé varianty.

#### **7. Modernizace železničního uzlu Praha**

Během roku 2019 bude zahájeno zpracování studie proveditelnosti modernizace železničního uzlu Praha, které bude řešit zvýšení kapacity rozhodných tratí v uzlu kromě jiného i v návaznosti na realizaci systému RS. Navýšený rozsah dopravy, který je očekáván v souvislosti se zaváděným systémem RS, již nebude možné řešit bez navýšení kapacity uzlu i se zohledněním rostoucích požadavků příměstské dopravy. Z tohoto důvodu bude prověřována mimo jiné možnost výrazného zvýšení kapacity dostavbou podzemní části infrastruktury v centrální oblasti uzlu, jejíž technické řešení vyplyne ze studie proveditelnosti. Zpracování studie proveditelnosti se předpokládá v následujících minimálně dvou letech.

Zástupci KAMu nám n  
sdělili, že mezinárodní  
vysněné odsunuté nac  
zastávce Vídeňská, ak  
Zbýlých 90% místních  
Mantra odstranění pře  
dávno prokouknutá, pr  
Nejsmutnějším argum  
která neumožňuje efel  
centru. Dnes už se ví,  
obchodní dům demolo  
číslo 2. s konfekčními  
Právě nyní současněn  
možnost nádraží realiz  
tímto majitelem lze vyt  
plochami, administrativ  
přestavět tu často zmii  
propojit čtvrť Trnitou s  
návrh na zástavby zde  
městotvornou struktun  
“Vlněnou” a “Vaňkovc  
která v noci utiřhne tal







jedoucích po VF  
(vysokorychlosti  
brněnském hlav  
nádraží u řeky.  
Nová čtvrť Tmitě  
s převahou bydlí  
minimálně 30%  
počítá s funkcí t

To se mi líbí - Odl

(treazaj)

To se mi líbí - Odl

## **MMB/0267254/2020**

### **Připomínka č.1**

#### **Vyhodnocení připomínky:**

*V rámci připomínky je vysloven názor, že neexistuje závazné rozhodnutí o finálním výběru varianty modernizace ŽUB a je požadováno zakotvení tratí v územním plánu pro všechny varianty obsažené ve Studii proveditelnosti ŽUB.*

*V této souvislosti je vysloven požadavek na vymezení všech stávajících ploch pro železnici plochami dopravní infrastruktury a je vysloven názor, že dopad do území je minimální.*

*Podatel požaduje v případě potřeby vrátit se k zadání a upravit jej.*

*Územní plánování je dlouhodobý proces, přičemž v jednotlivých fázích projednání je nutné řešení upravovat v souvislosti s aktuálním stavem Politiky územního rozvoje a nadřazené územně plánovací dokumentace, ale rovněž se schváleným zadáním.*

*Vymezení ploch stávajících železničních tratí plochou dopravní infrastruktury D nebylo předmětem projednání návrhu.*

*Pokud by k takové změně mělo dojít, tak lze konstatovat, že by řešení vedlo úplně k jinému návrhu územního plánu, než je projednáván.*

*Z výše uvedených důvodů nelze připomínce vyhovět.*

### **Připomínka č.2**

#### **Vyhodnocení připomínky:**

*V rámci připomínky je požadováno vytvoření podmínek pro co nejkvalitnější hromadnou dopravu, tedy systémem územních rezerv nebo dopravních koridorů zajistit podmínky pro obě základní varianty. Dále je vysloven názor, že předložený návrh je v rozporu se zadáním a je třeba jej upravit.*

*Obecně je cílem územního plánování vytvářet předpoklady pro výstavbu a udržitelný rozvoj území, spočívající ve vyváženém vztahu podmínek pro příznivé životní prostředí, pro hospodářský rozvoj a pro soudržnost obyvatel území.*

*Tedy zajistit vyvážené podmínky pro všechny složky, nicméně je nutné v územním plánu navrhnout invariantní řešení a tomu uzpůsobit přiměřený rozvoj. Pokud by návrh měl obsahovat všechny územní rezervy pro kombinaci sledovaných základních variant, tak pro město velikosti Brna to bude znamenat jiný způsob rozvoje, což by mělo vliv na poměr vyváženosti sledovaných složek udržitelného rozvoje.*

*Pokud se jedná o návrh hromadné dopravy, tak odpovídá dlouhodobě sledované koncepci, kterou dále doplňuje a rozvíjí. Tím jsou vytvořeny územní podmínky v podobě koridorů a ploch dopravní infrastruktury. Koridory územních rezerv jsou navrženy jako lokální propojení území, které mají být prověřeny pro doplnění navrženého systému, nikoliv pro varianty rozdílného řešení v souvislosti s jinou polohou nádraží.*

*Případná organizace dopravy, konkrétní linkování a způsob dopravní obsluhy je nad rámec podrobnosti řešení územního plánu.*

*Z výše uvedených důvodů nelze připomínce vyhovět.*

### **Připomínka č.3**

#### **Vyhodnocení připomínky:**

*V rámci připomínky je vysloven nesouhlas s vypuštěním územní rezervy RDZ02 a požadováno její ponechání do doby skutečného rozhodnutí o variantě modernizace ŽUB.*

*Územní plánování je dlouhodobý proces, přičemž v jednotlivých fázích projednání je nutné řešení upravovat v souvislosti s aktuálním stavem Politiky územního rozvoje a nadřazené územně plánovací dokumentace, ale rovněž se schváleným zadáním.*

*Z pozice Ministerstva dopravy nebo správce železniční dopravní cesty tento požadavek uplatněn nebyl a rovněž nebyly uplatněny podmínky k navrženému řešení a grafickému zapracování.*

*Z výše uvedených důvodů nelze připomínce vyhovět.*

#### **Připomínka č.4**

##### **Vyhodnocení připomínky:**

*V rámci připomínky je požadováno při vyhodnocení vlivů územního plánu na udržitelný rozvoj vyhodnotit dopady plynoucí z případné nutnosti vybudovat pro dostatečnou propustnost pátou kolej v Židenicích.*

*Požadavek je nad rámec řešení územního plánu. Posuzovat hypotetické vlivy nebo modelové stavy z hlediska kapacity je možné v rámci studie proveditelnosti, kdy jsou různé varianty posouzeny a vyhodnoceny, nebo v rámci technického řešení konkrétních úseků, nikoliv v rámci koncepce územního plánu.*

*Pokud bude potřeba případně koridory rozšířit nebo měnit v souvislosti se změnou řešení je toto záležitostí změny nebo projednání nového územního plánu.*

*Z výše uvedených důvodů nelze připomínce vyhovět.*

7794

Statutární město Brno

Doručeno: 29.06.2020

MMB/0267336/2020

listy: přílohy:1

druh: lí/sv:

DS

MAGISTRÁT MĚSTA BRNA  
ODBOR ÚZEMNÍHO PLÁNOVÁNÍ  
A ROZVOJE



mmb1es773939a2

**PODÁNÍ K NÁVRHU**

**Návrh Územního plánu města Brna**

<b>Podatel</b>	
<b>Typ subjektu:</b>	<b>Fyzická osoba</b>
<b>Příjmení, jméno:</b>	<b>Datum narození:</b>
<b>Adresa / sídlo:</b>	
<b>Kontakt:</b>	<b>Email:</b> <b>Telefon:</b>

1

<b>Přípomínka</b>	<p><b>Dostupné malé obchody</b> Návrh ÚPmB obsahuje začlenění maloobchodu do většiny stavebních ploch, zároveň maloobchod nedostatečně reguluje a v rozporu s deklarovanou koncepcí nepodporuje rozptýlenou síť dobře dostupných maloobchodů jako součást města krátkých vzdáleností. Navrhují proto, aby:</p> <ul style="list-style-type: none"> <li>• využití pro maloobchod v plochách pro bydlení (B), smíšených obytných (C) a v plochách komerční vybavenosti (W) bylo omezeno prodejní plochou do 400 m2 a počtem parkovacích stání do 10,</li> <li>• využití pro maloobchod v plochách smíšených obytných (C) a plochách komerční vybavenosti (W) bylo do 1.000 m2 prodejní plochy a bylo podmíněno realizací v patrových objektech s polyfunkčním využitím a při současném integrování parkování o max. 30 parkovacích stáních,</li> <li>• využití pro maloobchod v plochách veřejné vybavenosti (V), plochách výroby a skladování (P) a plochách lehké výroby (E) bylo podmíněně přípustné do 200 m2 prodejní plochy, pokud není realizován v samostatném objektu.</li> </ul>
-------------------	---

1

2

<b>Přípomínka</b>	<p><b>Podpora pěší a cyklistické dopravy</b> ÚPmB nevyužívá dostatečně možnosti usnadnění výstavby cyklistické infrastruktury, a to mj. tím, že by požadoval napojení rozvojových lokalit na síť komunikací pro nemotorovou dopravu, klíčové cyklostezky vymezil jako veřejně prospěšné stavby či definoval místa a zařízení k bezpečnému parkování kol na klíčových přestupních uzlech. Navrhují proto, aby:</p> <ul style="list-style-type: none"> <li>• hlavním využitím ploch dopravní infrastruktury (D) bylo i využití pro pěší a cyklistickou dopravu,</li> <li>• povinnou součástí navrhovaných pozemních komunikací definovaných jako sběrné byly stavebně oddělené koridory zvláště pro cyklistickou dopravu a pěší dopravu,</li> <li>• všechny lokality s počtem reálných nebo očekávaných uživatelů nad 1.500 osob obsahovaly v kartě lokality podmínku stanovující, že výstavbu v lokalitě je možné zahájit až po vybudování dopravního propojení lokality se všemi sousedícími městskými částmi samostatnými cyklostezkami a chodníky, a to stavebně oddělenými od motorové dopravy a vedenými ve směrově i výškově nejpřímější stopě,</li> <li>• grafická část ÚPmB 2.2 Souhrnný výkres dopravy obsahovala také síť páteřních cyklostezek (zejména těch sloužících k propojení jednotlivých městských částí s centrem města nebo jednotlivých městských částí mezi sebou), nikoliv pouze cyklotrasy,</li> <li>• páteřní cyklostezky tam, kde jejich realizaci brání chybějící veřejný pozemek, byly vymezeny jako veřejně prospěšné stavby,</li> <li>• u klíčových železničních stanic a konečných tramvaje (například žel. stanice a zastávky Brno hl.n., Slatina, Chrlice, Starý Lískovec, Řečkovice a Královo Pole, konečné tramvaje Obřany, Líšeň - Holzova, Kamechy, Bosonohy, Přízřenice) byla stanovena podmínka vybudování kapacitních míst a zařízení k bezpečnému odkládání jízdních kol (bike and ride) a tam, kde jejich realizaci brání chybějící veřejný pozemek, byly vymezeny jako veřejně prospěšné stavby.</li> </ul>
-------------------	--

2

**Připomínka****Hospodaření s dešťovou vodou**

Vsakováním dešťové vody všude tam, kde to je možné, můžeme docílit zdravějšího vodního režimu a zmenšení efektu tepelného ostrova.

Navrhují proto, aby:

- do obecných zásad odkanalizování bylo doplněno, že veškeré zastavitelné plochy a plochy přestaveb budou odkanalizovány oddílným systémem kanalizace a bude na nich důsledně vyžadováno hospodaření se srážkovými vodami následovně: srážkové vody budou buď zadržovány s následným sekundárním využitím anebo vsakovány na vlastním pozemku stavby nebo v jejím okolí; pouze pokud to podloží prokazatelně neumožňuje, mohou být dešťové vody vypouštěny do vodoteče nebo dešťové kanalizace, přičemž v těchto případech budou před vypouštěním brzděny v retenčních nádržích. Srážkové vody z veškerých zpevněných ploch veřejných prostranství budou vsakovány, pouze pokud to podloží prokazatelně neumožňuje, mohou být vypouštěny do vodoteče nebo dešťové kanalizace, přičemž v těchto případech budou před vypouštěním brzděny v retenčních nádržích.

**3****3**

## Připomínka

### Ochrana zeleně

Návrh ÚPmB vágně a nedostatečně stanovuje zastoupení zeleně v různých funkčních typech ploch. Také oslabuje ochranu malých, ale významných ploch zeleně ve stabilizovaných plochách tím, že je absorbuje do jiných funkčních typů ploch. Návrh ÚPmB nezajišťuje dostatečnou ochranu přírodně cenných území, ani dostatečné vytváření prostoru pro zeleň v nové zástavbě, a to včetně ochrany nových ploch k bydlení před zátěží ze sousedních ploch výroby a skladování.

Navrhují proto, aby:

- územní plán definoval koeficient zeleně (KZ), a to následovně:

Koeficient zeleně (KZ) udává poměr nezpevněné plochy osázené vegetací a umožňující vsakování dešťové vody na terénu vůči ploše pozemku. KZ je závazný jak pro disponibilní pozemek pro stavební záměr, tak pro celou jednotlivou funkční plochu. Do koeficientu lze jako nezpevněnou plochu osázenou vegetací náhradním způsobem započítat:

- ½ plochy osázených a funkčních vegetačních střech o mocnosti souvrství do 0,3 m,
- ½ plochy osázených a funkčních vegetačních střech o mocnosti souvrství nad 0,3 m,
- 80 % plochy osázených a funkčních vegetačních střech o mocnosti souvrství nad 1 m,
- plochu povrchu umožňujícího plnohodnotné vsakování okolo vzrostlých stromů ve zpevněných plochách (mříž, půda, půda s mulčem; nikoli dlažba atp.),
- 5 m<sup>2</sup> za každý strom ve zpevněné ploše s malou korunou (druh/kultivar s celkovou výškou do 8 m v dospělosti) a dostatečným objemem prokořenitelného prostoru,
- 20 m<sup>2</sup> za každý strom ve zpevněné ploše se střední korunou (druh/kultivar s celkovou výškou do 15 m v dospělosti) a dostatečným objemem prokořenitelného prostoru,
- 40 m<sup>2</sup> za každý strom ve zpevněné ploše s velkou korunou (druh/kultivar s celkovou výškou nad 15 m v dospělosti) a dostatečným objemem prokořenitelného prostoru,
- 5 m<sup>2</sup> za každý běžný metr fasád upravených a využitých pro pnutí popínavých dřevin nebo treláží či pergol na ozeleněných střechách při zajištění dostatečného prokořenitelného prostoru pro dané dřeviny.

Náhradním způsobem je možné započtením nahradit pouze:

- ¼ požadované plochy KZ v případě samostatně stojících rodinných domů,
- ½ požadované plochy KZ u ostatních staveb,
- celou požadovanou plochu pouze výjimečně ve stávající kompaktní blokové zástavbě ve stabilizovaných plochách tam, kde jiným způsobem prokazatelně není možné dosáhnout existujícího urbanistického charakteru (např. v zástavbě nároží bloků a v případě nerovnoměrné parcelace)
- koeficient zeleně byl pro jednotlivé struktury zástavby stanoven následovně:
  - kompaktní: 0,3 pro stabilizované plochy a 0,5 pro zastavitelné plochy
  - volná: 0,6
  - rezidenční nízkopodlažní: 0,5
  - areálová: 0,4
  - omezená: 0,8
  - plochy bez zástavby: 0,9
- plochy nad 2 000 m<sup>2</sup>, které byly definovány územním plánem z r. 1994 jako plochy zeleně (ZP či ZO) a které jsou v Návrhu ÚPmB součástí jiných typů ploch, byly vymezeny jako samostatné plochy městské zeleně (Z); jedná se např. o plochy kolem Komenského nám. (Červeného kostela), alej na tř. Kpt. Jaroše, vnitroblok u mateřské školy Chodská 15 a desítky dalších zelených plácků, parčíků či vnitrobloků,
- byly v hlavním výkresu vymezeny plochy přírodní se způsobem využití podle § 16 vyhlášky č. 501/2006 Sb., o obecných požadavcích na využívání území, zejména biocentra, zvláště chráněná území, evropsky významné lokality a registrované významné krajinné prvky, a tím byla zajištěna jejich ochrana,
- v kartách lokalit, kde sousedí plochy pro výrobu (E - plochy lehké výroby, P - plochy výroby a skladování) a plochy pro bydlení (B - plochy bydlení, C - plochy smíšené obytné), byla doplněna podmínka předchozí či souběžné realizace pásu izolační zeleně (vzrostlé zeleně o pásu šířky min. 10 m nebo rozloze min. 20 % rozlohy plochy výroby) podél sousedících hranic těchto ploch,
- v obecných zásadách technické infrastruktury bylo stanoveno, že při návrhu tras technické infrastruktury budou sítě sdružovány do koridorů pro dosažení účelného prostorového uspořádání a vytvoření prostoru pro realizaci modrozelené infrastruktury v uličním profilu; a dále, že v územích, která nejsou v současné době plynofikována, mají ostatní vedení a prvky modrozelené infrastruktury prioritu před budováním nového nízkotlakého rozvodu plynu.

4

4

5

<b>Připomínka</b>	<p><b>Veřejný prostor</b></p> <p>V zájmu zvýšení využitelnosti veřejných prostranství pro pěší, cyklisty i zeleň by měl ÚPmB u novostaveb stanovit povinnost umístění odstavných stání mimo veřejná prostranství (tj. stání pro odstavení vozidla v době, kdy se nepoužívá). V oblastech s dobrou dostupností veřejnou dopravou je pak potřeba přizpůsobit minimální počet odstavných a parkovacích stání.</p> <p>Navrhuji proto, aby v kap. 4.1 Dopravní infrastruktura bylo stanoveno, že:</p> <ul style="list-style-type: none"> <li>• odstavná stání se v zastavitelných plochách a v případě novostaveb ve stabilizovaných plochách zřizují mimo veřejná prostranství a s výjimkou rodinných domů v podzemních podlažích budov,</li> <li>• v místech dobré dostupnosti kolejové dopravy pěší docházkou (ve vzdálenosti do 150 metrů) se součinitel vlivu stupně automobilizace redukuje na poloviční hodnotu součinitele příslušného pásma.</li> </ul>
-------------------	---

5

V ..... dne .....	Podpis
Vyplněný formulář zašlete na níže uvedenou adresu: <b>Magistrát města Brna, Odbor územního plánování a rozvoje, Kounicova 67, 601 67 Brno</b>	

## **MMB/0267336/2020**

### **Připomínka č.1**

#### **Vyhodnocení připomínky:**

*Podatel požaduje, aby v plochách bydlení, smíšených obytných a komerční vybavenosti byla omezena velikost prodejní plochy na 400 m<sup>2</sup> a počet parkovacích míst na 10 stání. Při realizaci integrovaného parkování do 30 stání pak v rámci patrových objektů v plochách komerční vybavenosti a v plochách smíšených obytných podmíněn připustit až 1 000 m<sup>2</sup> prodejní plochy. V plochách veřejné vybavenosti, výroby a skladování a lehké výroby podmíněně připustit 200 m<sup>2</sup> prodejní plochy, pokud není maloobchod realizován v samostatném objektu. Mezi docházkovou vzdáleností maloobchodu a maximální velikostí prodejní plochy maloobchodu nelze spatřovat příčinnou souvislost. Stanovení maximální velikosti prodejní plochy nepředurčuje vzdálenost mezi jednotlivými prodejny. Snížení maximální velikosti prodejní plochy nezaručuje zlepšení časové dostupnosti maloobchodu. Pro dostupnost maloobchodu je proto podstatnější adekvátní rozmístění ploch s rozdílným způsobem využití, které umístění maloobchodu umožňují. Stanovení dané maximální velikosti prodejních ploch (a případné stanovení podmínek pro jejich umístění) je věcí odborného posouzení zpracovatele návrhu územního plánu, které vychází z reálií a odborné úvahy (viz např. plochy C). Obecně lze konstatovat, že požadavek na vyloučení maloobchodu s prodejní plochou větších než 400 resp. 1000 m<sup>2</sup> plochy nepřiměřeně zhoršuje podmínky pro vyváženou a rozmanitou síť maloobchodu, a to zejména pro ty skupiny zákazníků s rozdílnými vzorci nákupního chování, které prodejny většího plošného formátu preferují, což je v konečném důsledku v rozporu s koncepcí krátkých vzdáleností, na kterou je poukazováno. Požadavek na přísné omezení prodejní plochy nepřiměřeně snižuje potenciál k tomu určených ploch, tj. zejména ploch obytně smíšených (C) a ploch komerční vybavenosti (W). V neposlední řadě je také nutné nastavením regulativů sledovat požadavek zadání územního plánu na vytvoření široké škály možností a forem komerce v rovnoměrném zastoupení na území města.*

*Při hodnocení přísnosti regulativu určujícího maximální velikost prodejních ploch je nutné mít na zřeteli také ustanovení návrhu územního plánu, které stanoví, že „prodejní plochou se rozumí hrubá podlažní plocha maloobchodního zařízení, kde při prodeji zboží dochází ke kontaktu se zákazníkem (nikoli tedy sklady, komunikace, související administrativní plochy ani nezbytná příslušenství). Maloobchodním zařízením se pak v tomto kontextu rozumí jedna prodejna nebo soubor všech prodejen v rámci jednoho záměru nebo v rámci jednoho funkčně propojeného celku, popř. jako součást též plocha vně prodejny, navazující na budovu a sloužící k výše popsanému způsobu využití.“ Z výše uvedeného plyne, že je-li v rámci jednoho objektu umístováno více prodejních jednotek, jejich prodejní plochy se počítají. Nastavení regulativu příliš přísně by proto mělo za následek nemožnost umístění více (i relativně malých prodejních jednotek) v rámci jednoho záměru.*

*K připomínce lze také uvést, že počty parkovacích míst a stání jsou dány příslušnými předpisy a normami. Územnímu plánu nepřísluší jejich rozsah stanovovat. Jedná se o podrobnost nad rámec územního plánu.*

*U jednotlivých ploch s rozdílným způsobem využití lze, kromě výše uvedeného, doplnit následující:*

*V plochách smíšených obytných (C) je stanovena maximální velikost prodejní plochy 1 500 m<sup>2</sup>. Stanovení této hranice je řádně odůvodněno v Odůvodnění pro první veřejné projednání (str. 259), a to následovně: „Využití pro maloobchod v hlavním využití je omezeno prodejní plochou do 1500 m<sup>2</sup>; při projednání konceptu byla uvedena prodejní plocha do 1000 m<sup>2</sup>. Při změně velikosti výměry vycházel zpracovatel z nedávno provedeného průzkumu maloobchodního prodeje a z vlastního šetření prodejních ploch největších maloobchodních řetězců (zejména supermarketů a diskontní prodejny), ze kterých je zřejmé, že průměrná*



velikost standardních typických prodejen maloobchodu se sice v průměru pohybuje v rozmezí 800-1200 m<sup>2</sup>, ovšem v hustě obydlených oblastech prodejny klasických maloobchodních řetězců dosahují prodejní plochy 1500 m<sup>2</sup>. Údaj byl tedy změněn v souladu se zjištěními z reality. "Maloobchod nad 1500 m<sup>2</sup> (avšak do 5000 m<sup>2</sup>) prodejní plochy lze realizovat pouze v patrových objektech při současném integrování parkování v objektu a jiné využití, pokud je zachována polyfunkčnost v ploše a využití je slučitelné s využitím navazujícího území.

V návrhu ÚPmB také byla stanovena na základě průzkumu zpracovatele maximální přípustná prodejní plocha maloobchodu 1 500 m<sup>2</sup> v plochách bydlení (B). Při projednávání návrhu ÚPmB projevila veřejnost obavu z neúměrně rozsáhlých prodejen při nevhodné lokalizaci. Tvůrci územního plánu námitkám vyšli vstříc, s tím, že prodejní plocha bude snížena na 1 000 m<sup>2</sup> a pro větší prodejnu (do 1500 m<sup>2</sup>) je třeba doložit vhodnost situačního řešení podle okolností v území. Pro ověření stanoveného údaje lze použít řetězce Lidl, Albert, Billa a Penny typu supermarket, jejichž průměrná prodejní plocha je asi 900 m<sup>2</sup> (rozptyl velikosti jednotlivých prodejen je přitom ovšem značný, pohybuje se od 500 m<sup>2</sup> až po 2 000 m<sup>2</sup>). Prodejní plocha tvoří velkou většinu (odborným odhadem cca 80 %), celkové výměry objektu. Stanovená velikost 1 000 m<sup>2</sup> prodejní plochy tak odpovídá běžným supermarketům výše uvedených řetězců, neznemožňuje tedy realizaci běžného občanského vybavení v území; větší provozovny je pak třeba prověřit podle okolností v území. Připomínce je tedy v tomto bodě částečně vyhověno.

Pro plochy komerční (W) lze uvést, že pokud by byla snížena velikost prodejní plochy na velikost uvedenou v podání (tj. 400 resp. 1000 m<sup>2</sup>), nesplňovala by tyto podmínky řada z již existujících maloobchodních prodejen, které tvoří základ maloobchodní sítě, nacházejících se ve stabilizovaných plochách. Plochy komerční vybavenosti by při restriktivním stanovení maximální velikosti prodejní plochy nemohly plnit svoji předpokládanou funkci.

V podmínkách využití plochy veřejné vybavenosti (V) není maloobchod výslovně uveden. Lze jej však řadit mezi přípustné využití, které je definováno jako „využití související, podmiňující nebo využití sloužící záměrům hlavnímu využití“. Z tohoto lze vyvozovat, že případné maloobchodní využití, ačkoliv není jeho rozsah vyjádřen plošně, musí být pouze takového rozsahu, který odpovídá potřebám daného hlavního využití. Pro úplnost lze uvést, že v ploše veřejné vybavenosti (V) je taktéž možné, avšak až po naplnění hlavní funkce, umisťovat jiné funkční využití.

V plochách lehké výroby (E) odůvodnění výslovně stanovuje, že „regulativ směřuje k zachování smyslu uvedených ploch: plochy by měly mít charakter primárně produkční a skladovací a neměly by být vytěžovány pro čistě maloobchodní záměry. Ilustrativně popsáno, např. běžná provozovna typizovaného maloobchodu (Lidl, Billa, Albert apod.) by zde neměla být samostatně přípustná, zatímco např. sklad sanitárního zařízení a obkládacích materiálů ve spojení s prodejnou či předváděcími místnostmi pro zákazníky typově odpovídá záměrům plochy E.“ Jedná o specifický druh prodeje, u kterého se nepředpokládá, že bude vytvářet síť základní dostupnosti maloobchodu. Vzhledem k charakteru plochy, omezování velikosti prodejní plochy není vhodným nástrojem regulace.

Plochy výroby a skladování (P) nejsou určeny pro klasický maloobchodní prodej. Vzhledem k charakteru plochy, omezování velikosti prodejní plochy není vhodným nástrojem regulace.

## **Připomínka č.2**

### **Vyhodnocení připomínky:**

V rámci podání je uveden názor podatele, že návrh ÚPmB nevyužívá dostatečně možnosti usnadnění výstavby cyklistické infrastruktury, požaduje vymezení „klíčových cyklostezek“ jako veřejně prospěšné stavby a definoval místa pro bezpečné parkování kol na „klíčových přestupních uzlech“.

Úkolem územního plánu je vytvářet územní podmínky pro možnost umístění záměrů, nikoliv zajistit „bezproblémovou“ realizaci všech záměrů a znát podrobné technické provedení jednotlivých úseků. Obecně územní plán stanovuje základní koncepci rozvoje území obce, ochrany jeho hodnot, jeho plošného a prostorového uspořádání, uspořádání krajiny a koncepci veřejné infrastruktury a stanovuje podmínky pro využití území. Nový Územní plán města Brna (ÚPmB) pracuje s méně podrobným měřítkem hlavního výkresu 1:10 000, než tomu je u současného (1:5000).

K požadavku na zařazení cyklistické dopravy do hlavního využití ploch dopravní infrastruktury uvádíme:

Pro dokladování transparentnosti procesu vyhodnocení podání je uvedeno také mezitimní vyhodnocení připomínky z r. 2020:

Požadavku nebylo v roce 2020 vyhověno, protože: „V rámci stanovení podmínek využití ploch v kap. 6.2. a kap. 6.3.3.10 závazné textové části je umožněno umístění cyklistické infrastruktury ve všech plochách s rozdílným způsobem využití, přičemž v plochách dopravní infrastruktury D je jejich umístění přípustné.

Požadavek na zařazení pěší a cyklistické dopravy do hlavního využití ploch dopravní infrastruktury D, jehož součástí jsou především komunikace vyššího dopravního významu tvořící páteř základního komunikačního systému, neodpovídá charakteru a způsobu vymezení ploch s rozdílným způsobem využití. Toto je primárně umožněno v plochách veřejných prostranství, které slouží obsluze ploch dopravní a technickou infrastrukturou za současného umožnění průchodu a pohybu obyvatel, tedy v rámci této plochy s rozdílným způsobem využití je cyklistická infrastruktura součástí hlavního využití.

Jelikož však v rámci stanoviska dotčeného orgánu byla uplatněna podmínka k vedení cyklistické dopravy v souběhu s komunikacemi, bude v této souvislosti zpřesněna a doplněna výroková část i odůvodnění návrhu řešení. V této souvislosti je možné prověřit případnou úpravu znění podmínek využití ploch s rozdílným způsobem využití.“

Konečné vyhodnocení připomínky se vztahuje k výslednému řešení Návrhu nového ÚPmB: V rámci zpřesnění kap. 4.1 Dopravní infrastruktura a stanovení podmínek využití ploch v kap. 6.2. a kap. 6.3.3.10 závazné textové části je umožněno umístění pěší a cyklistické infrastruktury ve všech plochách s rozdílným způsobem využití, přičemž v plochách dopravní infrastruktury D je jejich umístění přípustné i jako hlavní využití.

Tímto je požadavek zohledněn.

Další jednotlivě uvedené požadavky jsou nad rámec podrobnosti zpracování územního plánu a níže uvádíme:

Ke stanovení podmínky povinné segregace pěší a cyklistické dopravy podél sběrných komunikací a zahájení výstavby až po dobudování propojení lokality se všemi sousedními městskými částmi samostatnými stezkami a chodníky uvádíme, že je tímto již předjímano konkrétní technické řešení vlastní realizace, aniž by byla ve všech skutečnostech známa reálná možnost v území, a ne vždy je možné z hlediska různých omezení a limitů tyto podmínky naplnit. Současně jakýkoliv záměr musí splňovat platné právní předpisy a normy.

V rámci územního plánu jsou vytvářeny územní podmínky pro možnost vedení v rámci ploch nebo koridorů. To, jakým způsobem bude možné uliční prostor uspořádat, případně propojení trasovat je předmětem dalších podrobnějších stupňů projektové dokumentace a podmínek vlastníka komunikace. Podrobnost měřítka zpracování výkresu 2.2 Souhrnný výkres dopravy neumožňuje grafické zobrazení požadavku zobrazení oddělených koridorů cyklistických a pěších tras.

Z tohoto důvodu nelze této podmínce z hlediska podrobnosti zpracování územně plánovací dokumentace vyhovět.

Z hlediska požadavku na zakreslení dalších cyklotras uvádíme, že v rámci cyklistické dopravy byl zvolen obecnější přístup.

Ve výkresu 2.2. Souhrnný výkres dopravy jsou vyznačeny „vybrané samostatné cyklotrasy“, kterými jsou zpřesněny záměry ze Zásad územního rozvoje Jihomoravského kraje. Ve výkresu odůvodnění O.6 Cyklistická doprava – schéma jsou k výše uvedenému jevu navíc vyznačeny

„vybrané pouliční cyklotrasy“, které naznačují možná vybraná propojení území města, která však již nejsou závazná a je možné je operativně upravovat nebo dále doplňovat.

Grafické předurčení cyklotras by se v rámci přípravy záměrů mohlo ukázat jako omezující v případě potřeby úpravy vedení trasy; odlišné řešení by mohlo vést ke změně územního plánu a tím neúměrnému prodloužení přípravy záměrů.

Z dlouhodobých zkušeností se toto ukázalo jako nevhodné a z tohoto důvodu bylo přistoupeno k vymezení koridorů zajišťujících návaznost na koridory dle textové části nadřazené územně plánovací dokumentace (Zásad územního rozvoje Jihomoravského kraje), které jsou územním plánem zpřesněny. Všem ostatním trasám je obecně umožněno jejich umístění ve všech plochách s rozdílným způsobem využití v rámci obecných podmínek využití území. Z tohoto důvodu nelze požadavku vyhovět.

Z hlediska požadavku vymezení „páteřních“ cyklistických stezek jako veřejně prospěšné stavby je nutno uvést, že nám v současné době není znám komplexní průběh všech cyklotras a cyklostezek na správním území města a z tohoto důvodu není možné vymezit přesný průmět všech záměrů. Současně byl z hlediska přípravy zvolen obecnější přístup, aby jakýkoliv nový záměr nevyžadoval změnu územního plánu. Z tohoto důvodu nelze požadavku vyhovět.

Pokud se jedná o požadavek na vybudování kapacitních míst a zařízení k bezpečnému odkládání kol u „klíčových železničních stanic a konečných tramvají“ či parkoviště pro kola, jedná se o záměry nad podrobnost územního plánu, jejich umístění je obecně přípustné v rámci doplňujícího nebo souvisejícího využití ve všech plochách s rozdílným způsobem využití a není nutné pro ně předjímat umístění a vymezení, potažmo vymezovat plochu jako veřejně prospěšnou stavbu. Pokud není znám konkrétní projekt, nelze s přesností stanovit dotčené pozemky, a tedy i vymezit jako veřejně prospěšné stavby. Z tohoto důvodu nelze požadavku vyhovět.

### **Připomínka č.3**

#### **Vyhodnocení připomínky:**

V závazné části ÚPmB je uvedeno, že veškeré zastavitelné plochy a plochy přestaveb budou odkanalizovány oddílným systémem kanalizace a bude na nich důsledně vyžadováno hospodaření se srážkovými vodami. Tento požadavek již ukládá v současné době platná legislativa - zákon o vodách (254/2001 Sb.) a vyhl. 501/2006 Sb. (§ 20, odst. 5c). Dále je kladen důraz na tzv. modrozelenou infrastrukturu, která má zlepšit i mikroklimatické podmínky ve městě.

### **Připomínka č.4**

#### **Vyhodnocení připomínky:**

- Zastoupení zeleně v různých typech ploch

Zastoupení zeleně v plochách s rozdílným způsobem využití je v návrhu nového ÚPmB řešeno stanovením povinného minimálního plošného zastoupení zeleně na rostlém terénu v plochách bydlení, v plochách smíšených obytných, v plochách rekreace, a v plochách zahrádek pro disponibilní pozemky stavebního záměru a pro plochu současně (od podmínky splnit zastoupení současně i pro funkční plochu bude upuštěno).

Pořizovatel bude také požadovat stanovit toto zastoupení v podmínkách využití území i pro plochu komerční vybavenosti - W. V případě ploch výroby a skladování (P) a lehké výroby (E) bude požadavek na minimální zastoupení zeleně doplněn do karet rozvojových lokalit těchto ploch.

Vámi navrhované řešení koeficientů zeleně se nejeví účelné z následujících důvodů:

Územní plán má stanovit základní koncepci rozvoje území obce, ochranu jeho hodnot, jeho plošného a prostorového uspořádání (tj. urbanistickou koncepci), uspořádání krajiny a koncepci veřejné infrastruktury, vymezit zastavěné území, plochy a koridory, zejména zastavitelné plochy a plochy přestavby, veřejně prospěšné stavby a veřejně prospěšná opatření a územní rezervy. A stanovit podmínky pro využívání těchto ploch a koridorů. Posláním územních plánů je stanovit pravidla udržitelného rozvoje a využívání území, nikoliv regulace jednotlivých pozemků. Územní plán nesmí obsahovat podrobnosti náležejícím svým

obsahem regulačního plánu nebo územním rozhodnutím. Lze pořídit územní plán s těmito regulačními prvky, ale tato skutečnost musí být v rozhodnutí zastupitelstva o pořízení nebo zadání územního plánu výslovně uvedena.

Regulace v podrobnosti na jednotlivé druhy vegetačních prvků, kultivar, či materiálové provedení povrchů jednotlivých vegetačních prvků není v podrobnosti, která náleží územnímu plánu. Problematické se jeví aplikování tohoto principu v praxi, při posuzování záměru při vydání závazného stanoviska orgánu územního plánování a také následný monitoring těchto podmínek.

Návrh nového územního plánu navrhuje odlišnou koncepci, která však také stanovuje podíl nezastavěné plochy ve vztahu k celkové ploše pozemku, rostlého terénu umožňující vsak dešťové vody. Minimální plošné zastoupení zeleně na terénu není nutné dodržet pouze v odůvodněných případech.

Pořizovatel však udělí pokyn problematiku stanovení minimálního plošného zastoupení zeleně prověřit a upravit.

- Ochrana zeleně v jiných plochách s RZV

Z důvodů zvoleného měřítka výkresů a podrobnosti Územního plánu byla stanovena minimální velikost plochy RZV na 0,5 ha (5 000 m<sup>2</sup>) a v níže definovaných případech na 0,2 ha (2 000 m<sup>2</sup>) v souladu s ustanovením § 3 odst. 1 vyhlášky č. 501/2006 Sb. Ve výjimečných případech, pokud si to vymezení a koncepce Územního plánu vyžaduje, jsou zobrazované plochy RZV menší. Takto zvolená velikost ploch RZV vychází z principu koncepce a měřítka výkresů, kde kresba nemůže zachycovat nepřiměřený detail. Pokud existují pozemky stejného účelu využití, ale tvoří plochu podměrečnou, tj. menší než 0,5 ha, jsou zpravidla agregovány do jiných ploch RZV s jiným využitím. Tato skutečnost vychází také z projednaného konceptu územního plánu. V textové části odůvodnění je uvedeno, že plochami, které jsou vymezené ve velikosti 0,2-0,5 ha jsou plochy městské a krajinné zeleně, zvláště pak pro plochy městské zeleně uvedené ve Vyhlášce o zeleni města Brna (Nejvýznamnější plochy městské zeleně).

Pořizovatel je názoru, že vzhledem k výše uvedenému je agregovaná zeleň v rámci jiných ploch nedostatečně chráněna ve vztahu k umístování záměrů, udělí tedy pokyn doplnit obecný regulativ, který tuto skutečnost ošetří. Dále jsou uděleny pokyny na základě připomínek a námitek k návrhu ÚPmB konkrétní plochy zeleně z aktuálně platného ÚPmB vymezit, pokud budou graficky čitelné v měřítku hlavního výkresu.

- Vymezení ploch přírodních

Hlavní výkres návrhu nového územního plánu obsahuje grafické vyznačení prvků systému ÚSES (biokoridory a biocentra) a současně také vymezené plochy přírodní (plochy lesní a plochy krajinné zeleně).

Zvláště chráněná území, Evropsky významné lokality a registrované významné krajinné prvky jsou pro potřeby územního plánování obsaženy jako limit využití území (od poskytovatelů údajů) v územně analytických podkladech. Jejich přímá ochrana vyplývá z jiné legislativy, především zákona č. 114/1992 Sb. o ochraně přírody a krajiny. Nebudou tedy závazně vymezeny v hlavním výkrese, ale obsaženy jsou ve výkrese koordinačním (M1:10 000, grafická část odůvodnění).

- Předepsání izolační zeleně

V dokumentu Vyhodnocení vlivu na udržitelný rozvoj území je v kapitole A.VII.12 Kumulativní a synergické vlivy uvedeno:

V této souvislosti nebylo identifikováno synergické resp. kumulativní spolupůsobení vymezených rozvojových zón s územním soustředěním ploch výroby vůči plochám bydlení v souvisejícím území z důvodů vhodného zasazení ploch průmyslu v jednotlivých případech z hlediska vzdáleností k chráněným objektům, možnostem dopravního napojení ploch výroby a vhodného členění funkcí v území umožňujícího odclonění rezidenčních zón od zón výrobních plochami s možnostmi umístění jiné než rezidenční zástavby např. plochy smíšené, veřejná prostranství, izolační zeleň nebo občanská vybavenost. Zároveň návrh ÚP stanovuje regulativy využití ploch průmyslové výroby a lehké výroby tak, aby tyto nepredisponovaly negativní vliv působící na vlastní vymezenou plochu. Umístované záměry je třeba prověřit jednotlivě v rámci navazujících fází projektové přípravy.

*Pořizovatel doporučí řešit problematiku izolační zeleně na rozhraní případných možných konfliktních hranicích ploch v rámci jednotlivých karet rozvojových lokalit a zpracovat následující cílená opatření:*

*Při zastavování ploch výroby v návaznosti na volnou krajinu je třeba dbát na vhodné zapojení ploch do krajiny prostřednictvím pásů izolační zeleně na rozhraní zastavitelného území a volné krajiny.*

*- Modrozelená infrastruktura*

*Všechna vedení technické infrastruktury a prvků modrozelené infrastruktury jako součást veřejně prospěšné infrastruktury jsou z hlediska jejich prostorové koordinace rovnocenná. Tomuto požadavku tedy nelze vyhovět. V kapitole 4.2 Technická infrastruktura (závazné textové části) je uvedeno, že v zastavěném území města se síť technické infrastruktury zpravidla umísťují do společných tras nebo do souběhu se stávajícími trasami technické a dopravní infrastruktury. Ve veřejných prostranstvích je nutné koordinovat všechny prvky zde umísťované. Důležitým hlediskem při posuzování priorit jednotlivých součástí veřejných prostranství při jejich koordinaci je celkový pohled na provoz a fungování města. Při návrhu tras technické infrastruktury je důležité sdružování sítí do koridorů a jejich účelné prostorové uspořádání.*

*Pro všechny navržené trasy technické infrastruktury je závazné jejich směrové vedení. Upřesnění tras, polohy objektů a zařízení, určení místa napojení, způsobu technického provedení a vedení přípojných tras bude provedeno při zpracování podrobnější územně plánovací nebo projektové dokumentace, a to za podmínek obecně závazných právních předpisů.*

## **Připomínka č.5**

### **Vyhodnocení připomínky:**

*Řešení dopravy v klidu v návrhu územního plánu vychází z příslušných právních předpisů (viz kap. 5.8.1.1. textové části odůvodnění). Vyhláška č. 501/2006 Sb., provádějící stavební zákon stanoví, že pro každou stavbu je nutno vybudovat parkovací a odstavná stání v počtu dle ČSN 73 6110, kap. 14.1). která stanoví vzorec, do něž jako významný (ovšem nikoli jediný) parametr vstupuje součinitel vlivu stupně automobilizace, přičemž tento má být dle ČSN 73 6110 převzat z územně plánovací dokumentace. Tento územní plán tedy cílový koeficient vlivu stupně automobilizace stanoví, a to rozdílně podle části města, kdy nižší hodnota (tedy nižší požadovaný minimální počet parkovacích a odstavných stání) je stanovena pro lokality uvnitř Velkého městského okruhu s nežádoucím zavlékáním vyššího počtu automobilů. Tři pásma uvnitř VMO jsou zvolena z potřeby odlišit zvláštní charakter historického jádra města a zmenšit rozdíl koeficientu na administrativně určené hranici. Hranice pásem jsou určeny dle možností významnou ulicí, resp. komunikací, v případě její absence zelenými plochami oddělovacími částí města. Zásadně hranice nevede plochami pro výstavbu budov, a to pro zamezení sporů při přesahu stavebního záměru do více pásem. Stávající ČSN 73 6110 stanoví, že ve výpočtu se jako nejmenší hodnota součinitel vlivu stupně automobilizace použije 1,0 (400 aut na 1000 obyvatel) – toto spodní omezení nelze s ohledem na aktuální trendy v náhledu na parkování považovat za dlouhodobě udržitelné a lze předpokládat, že bude v blízké době výrazně sníženo.*

7846

DS

Statutární město Brno

Doručeno: 29.06.2020

MMB/0267337/2020

listy:

přílohy: 1

druh:

li/sv:



mmb1es773939a3

**Magistrát města Brna**

**Odbor územního plánování a rozvoje**

Kounicova 67

601 67 Brno

ID DS: a7kbrn

**Podatel:** **Frank Bold, s.r.o.**, se sídlem Údolní 33, 602 00 Brno  
zastoupen [redacted] jednatelem

## **Připomínky k návrhu Územního plánu města Brna**

Odbor územního plánování a rozvoje Magistrátu města Brna, jako pořizovatel Územního plánu města Brna (dále jen „**pořizovatel**“), veřejnou vyhláškou ze dne 31. 3. 2020, č.j. MMB/0145586/2020, podle ustanovení § 52 zákona č. 183/2006 Sb., o územním plánování a stavební řádu (stavební zákon) (dále jen „**StavZ**“), oznámil veřejné projednání Návrhu Územního plánu města Brna včetně vyhodnocení vlivu na udržitelný rozvoj území (dále jen „**Návrh ÚPmB**“) dne 17. 6. 2020 a současně vyzval k podání písemných námitek a připomínek k návrhu, a to do 7 dnů ode dne konání veřejného projednání, tedy do 24. 6. 2020.

Veřejnou vyhláškou pořizovatele ze dne 21. 5. 2020, č.j. MMB/0202272/2020, byl oznámen nový termín konání veřejného projednání, a to ve dnech 22. a 23. 6. 2020 s tím, že lhůta pro podání písemných námitek a připomínek k návrhu končí dne 30. 6. 2020.

Podatel v souladu s ustanovením § 52 odst. 3 StavZ tímto ve lhůtě uplatňuje k Návrhu ÚPmB své, níže uvedené, **připomínky**.

## Připomínka č. 1

### I.

#### Vymezení území dotčeného námitkou č. 1

Námitka č. 1 se týká celého území zahrnutého do Návrhu ÚPmB.

### II.

#### Obsah Připomínky č. 1

Podatel navrhuje, aby byla textová část Návrhu ÚPmB změněna následujícím způsobem:

1 Stávající znění pojmu „Zeleň“ je nahrazeno níže uvedeným zněním pojmu „Zeleň na konstrukci“. stávající znění pojmu „Zeleň na konstrukci intenzivní“ je upraveno a do textové části Návrhu ÚPmB „Pojmy“ jsou doplněny nové pojmy „Malá vodní plocha“ a „Plocha povrchu umožňující hospodaření s dešťovou vodou“, takže pro účely Územního plánu města Brna se rozumí:

*„Zelení na terénu“* takový typ vegetace na pozemku, který umožňuje trvalý růst a rozvoj vegetačních prvků bylinného, keřového i stromového patra a který slouží ke zlepšení a stabilizaci mikroklimatických podmínek na území města, umožňuje vsakování dešťové vody, a který zpravidla umožňuje využití pro relaxační a pohybové aktivity,<sup>1</sup> případně plní funkci izolační či ochranné zeleně. Vegetace sama může být buď přirozená, nebo uspořádaná podle zásad zahradní a krajinářské tvorby do zpravidla vícefunkčních kompozic, které utvářejí nebo doplňují dané prostředí.

*Zelení na konstrukci intenzivní* takový typ vegetace na konstrukci, který umožňuje nahradit zeleň na terénu co do typu vegetačních prvků a funkcí (zlepšení a stabilizaci mikroklimatických podmínek na území města, vsakování dešťové vody a zpravidla i využití pro relaxační a pohybové aktivity) a jehož závlaha je zajištěna dešťovou nebo šedou vodou.

<sup>1</sup> Pojmy „rekreace“ a „relaxace“ jsou definovány přímo v Návrhu ÚPmB, str. 13.

1

**Malou vodní plochou** zahradní jezírka, nádrže, umělé mokřady a jiné uměle vytvořené vodní plochy trvale zapuštěné do terénu, s vegetačními prvky ve vodní ploše, které slouží ke zlepšení a stabilizaci mikroklimatických podmínek na území města, vyjma bazénů a brouzdališť uvedených ve vyhlášce č. 238/2011 Sb., o stanovení hygienických požadavků na koupaliště, sauny a hygienické limity písku v pískovištích venkovních hracích ploch, ve znění pozdějších předpisů.

1

**Plochou povrchu umožňující hospodaření s dešťovou vodou** povrchová úprava terénu nebo konstrukce podporující výpar, vsakování a pomalý odtok srážkových vod, jako jsou propustné zpevněné povrchy, zatravnovací dlaždice, štěrkové střechy, suché retenční nádrže apod.“

### III.

## Odůvodnění připomínky č. 1

### 1. Stávající znění Návrhu ÚPmB

Návrh územního plánu města Brna nepoužívá koeficient zelených ploch,<sup>2</sup> namísto toho stanoví pro určité plochy minimální podíl zeleně „na terénu“, přičemž se může jednat o jakoukoli zeleň. Ta pak může být v některých případech kompenzována „zelení na konstrukci intenzivní“.

**Definice zeleně** na str. 14 Návrhu ÚPmB je **příliš obecná a nezhledňuje rozdíly mezi jednotlivými druhy zeleně „na terénu“, totiž rozdíl mezi trávníkem, keří a stromořadím**. To se pak projevuje v rámci požadavku na plošné zastoupení zeleně na terénu v některých plochách s rozdílným způsobem využití (B, C, R, I), kdy je vyžadováno minimální plošné zastoupení zeleně na terénu, avšak už není řešena kvalita zeleně v jednotlivých plochách a pozemcích, což může vést ke znehodnocení stávajících ploch zeleně, na kterých se nachází i stromy a keře, nejen bylinné patro (trávník). Přitom v případě definice „zeleně na konstrukci intenzivní“ jsou stanoveny kvalitativní parametry, které musí taková zeleň na konstrukci splňovat (musí umožňovat rozvoj bylinného, keřového i stromového patra, pouze bylinné patro – např. trávník - nestačí).

Konkrétně Návrh ÚPmB definuje ve své textové části na str. 14 pojmy „zeleň“ a „zeleň na konstrukci intenzivní“: **„Zelení části území porostlé vegetací, jako soubor funkčních prvků na terénu, buď přirozených nebo uspořádaných podle zásad zahradní a krajinářské tvorby do zpravidla vícefunkčních kompozic, které utvářejí nebo doplňují dané prostředí. Zelení na konstrukci intenzivní takový typ vegetace na konstrukci, jehož skladba a mocnost umožňuje růst a rozvoj vegetačních prvků bylinného, keřového i stromového patra a zpravidla umožňuje i využití pro relaxační a pobytové aktivity; mocnost souvrství je zpravidla více než 200 mm. Horní hranice není stanovena, mocnost kolem 1000 mm však již umožňuje růst vzrostlých stromů.“**

**Pojem „modrozelená infrastruktura“ je definován v Návrhu ÚPmB na str. 12 jako: „environmentální urbánní infrastruktura složená z vegetačních prvků a prvků městského systému odvodnění. Konkrétní opatření mohou oscilovat od čistě „zelených“ (např. stromy) až po zcela „modré“**

<sup>2</sup> Koeficient zeleně (koeficient zelených ploch) je koeficientem stanovujícím minimální podíl započítatelných ploch zeleně v území. Odvozuje se z koeficientu podlažních ploch a podlažnosti, nebo konkrétním požadavkem na celkovou plochu zeleně na pozemku.



(např. vodní plochy). Převážně se však jedná o objekty, zařízení nebo opatření založené na principech přírodě blízkého hospodaření se srážkovými vodami.“ **Návrh ÚPmB však s tímto pojmem prakticky nepracuje a modrozelená infrastruktura je v něm toliko naznačena.** Vodní plochy jsou v Návrhu ÚPmB na str. 45 řešeny jako zvláštní druh ploch – plochy vodní a vodohospodářské (H) – a dále jsou vodní plochy řešeny v části „5.7 Voda v krajině“, přičemž je nelze započítat do ploch zeleně.

**Výše uvedený nedostatek (nedostatečné vymezení modrozelené infrastruktury) se projevuje i v požadavku na zahrnutí prvků modrozelené infrastruktury do jednotlivých druhů ploch s rozdílným způsobem využití,** kdy je v případě některých ploch vyžadováno minimální plošné zastoupení zeleně (což je samo o sobě pokrok ve srovnání se stávajícím platným a účinným územním plánem statutárního města Brna, který zastoupení zeleně ani její kvalitu ve srovnatelných plochách neřeší), avšak v Návrhu ÚPmB už není požadováno minimální plošné zastoupení malých vodních ploch typu zahradní jezírka, nádrže, umělé mokřady. Těmito „malými vodními plochami“, resp. prvky modrozelené infrastruktury, by mělo být umožňovat zeleň „na terénu“, neboť z hlediska regulace mikroklimatu a rekreační funkce plní srovnatelné funkce zeleně na terénu, resp. zeleně na konstrukci intenzivní.

Modrozelená infrastruktura by měla zajišťovat zlepšení zadržnosti vody ve městě podporou tzv. malého vodního cyklu, redukovat tepelné ostrovy ve městě pomocí zeleně a zvýšit šetrnost nakládání s pitnou vodou.

## **2. K jednotlivým připomínkám**

V Návrhu ÚPmB nahradit stávající definici pojmy „Zezeň“ a „Zezeň na konstrukci intenzivní“ jinými definicemi, které jednak stanoví určitou kvalitu zeleně (vegetační prvky bylinného, keřového i stromového patra), jednak vymezí funkce, které plochy zeleně mají plnit (regulace klimatu, relaxace, rekreace), a doplnit o definice „malé vodní plochy“ typu jezírek a dále „plochy povrchu umožňující hospodaření s dešťovou vodou“. Jak „malé vodní plochy“, tak „plochy povrchu umožňující hospodaření s dešťovou vodou“ jsou přitom současně prvky modrozelené infrastruktury (stejně, jako plochy zeleně na terénu či zeleně na konstrukci intenzivní).

Definice „Zeleně na konstrukci intenzivní“ je dále doplněna o požadavek zajištění její závlahy pouze dešťovou vodou (jako je tomu v případě „Zeleně na terénu“, kterou nahrazuje) nebo šedou vodou. Pokud má totiž „Zezeň na konstrukci intenzivní“ plnit výše uvedené funkce modrozelené infrastruktury, mezi které patří šetrné nakládání s pitnou vodou, pak musí být požadováno odpovídající technické řešení, které přiměje stavebníka lépe nakládat s dešťovou či šedou vodou. Např. 1 m<sup>2</sup> intenzivní zelené fasády s orientací na jih může mít spotřebu až 9 l/m<sup>2</sup>. Na fasádě o ploše 100 m<sup>2</sup> by tak roční spotřeba vody určené na její závlahu činila 320 400 l, což odpovídá pitnému režimu 1246 obyvatel statutárního města Brna. Samotný pojem „Modrozelená infrastruktura“ však není třeba redefinovat. Níže navrhuje možné znění výše uvedených definic:

*„Zelení na terénu“* takový typ vegetace na pozemku, který umožňuje trvalý růst a rozvoj vegetačních prvků bylinného, keřového i stromového patra a který slouží ke zlepšení a stabilizaci mikroklimatických podmínek na území města, umožňuje vsakování dešťové vody, a který zpravidla umožňuje využití pro relaxační a pohybové aktivity,<sup>3</sup> případně plní funkci izolační či ochranné zeleně. Vegetace sama může být buď přirozená, nebo uspořádaná podle zásad zahradní a krajinářské tvorby do zpravidla vícefunkčních kompozic, které utvářejí nebo doplňují dané prostředí.

*Zelení na konstrukci intenzivní* takový typ vegetace na konstrukci, který umožňuje nahradit zeleň na terénu co do typu vegetačních prvků a funkcí (zlepšení a stabilizaci mikroklimatických podmínek na území města, vsakování dešťové vody a zpravidla i využití pro relaxační a pohybové aktivity) a jehož závlaha je zajištěna dešťovou nebo šedou vodou.

*Malou vodní plochou* zahradní jezírka, nádrže, umělé mokřady a jiné uměle vytvořené vodní plochy trvale zapuštěné do terénu, s vegetačními prvky ve vodní ploše, které slouží ke zlepšení a stabilizaci mikroklimatických podmínek na území města, vyjma bazénů a brouzdališť uvedených ve vyhlášce č. 238/2011 Sb., o stanovení hygienických požadavků na koupaliště, sauny a hygienické limity písku v pískovištích venkovních hracích ploch, ve znění pozdějších předpisů.

*Plochou povrchu umožňující hospodaření s dešťovou vodou* povrchová úprava terénu nebo konstrukce podporující výpar, vsakování a pomalý odtok srážkových vod, jako jsou propustné zpevněné povrchy, zatravnovací dlaždice, štěrkové střechy, suché retenční nádrže apod.“

## Přípomínka č. 2

### I.

Vymezení území dotčeného připomínkou č. 2

Námítka č. 2 se týká celého území zahrnutého do Návrhu ÚPmB.

### II.

#### Obsah připomínky č. 2

Podatel navrhuje, aby požadavek na trvalé zastoupení zeleně na terénu v plochách bydlení (B) a plochách smíšených obytných (C), vymezených v textové části Návrhu ÚPmB na str. 55 a 56, zněl následovně:

*„Minimální plošné zastoupení zeleně na terénu je stanoveno v procentuálním rozsahu pro disponibilní pozemky stavebního záměru a pro danou plochu současně, přičemž tato zeleň na terénu musí umožnit trvalý růst a rozvoj vegetačních prvků daného typu, které na této ploše musí být již osazeny (pokud se na ní již nenachází vzrostlá zeleň tvořená vegetačními prvky daného typu) a musí trvale plnit odpovídající funkce zeleně na terénu. Minimální plošné zastoupení zeleně na terénu tak činí:*

<sup>3</sup> Pojmy „rekreace“ a „relaxace“ jsou definovány přímo v Návrhu ÚPmB, str. 13.

- 20 % zeleně na terénu umožňující trvalý růst a rozvoj stromového patra, tedy růstu a rozvoje stromů o minimální výšce 3 m, a umožňující plnit všechny funkce zeleně na terénu, nebo
- 35 % zeleně na terénu umožňující trvalý růst a rozvoj alespoň keřového patra, tedy růstu a rozvoje keřů o minimální výšce 1,5 m, a umožňující plnit všechny funkce zeleně na terénu, nebo
- 50 % zeleně na terénu umožňující trvalý růst a rozvoj alespoň bylinného patra, která slouží alespoň ke zlepšení a stabilizaci mikroklimatických podmínek na území města a která umožňuje vsakování dešťové vody.

*Do minimálního plošného zastoupení zeleně na terénu lze konkrétní druh zeleně na terénu započítat pouze jednou, přičemž se vychází z nejnáročnějšího typu vegetačního prvku, jehož trvalý růst a rozvoj plocha umožňuje. Tj. plocha zeleně na terénu umožňující trvalý růst a rozvoj stromového patra není současně chápána jako plocha zeleně na terénu umožňující trvalý růst a rozvoj keřového patra a bylinného patra, plocha zeleně na terénu umožňující trvalý růst a rozvoj keřového patra není současně chápána jako plocha zeleně na terénu umožňující rozvoj bylinného patra. Minimální výška vegetačních prvků daného typu bude muset být v rámci zeleně na terénu (ev. v rámci jejího nahrazení zelení na konstrukci intenzivní) dosažena nejpozději k okamžiku dokončení záměru stavebníka, jinak ji nebude možné započítat do minimálního plošného zastoupení zeleně na terénu.“*

Podatel dále navrhuje, aby byl stejný požadavek na trvalé zastoupení zeleně na terénu doplněn i do ploch rekreace (R) a ploch zahrádek (I), ploch veřejné vybavenosti (V) a komerční vybavenosti (W).

2

Podatel dále navrhuje, aby bylo stávající znění textové části Návrhu ÚPmB na str. 55 a 56, podle které takto stanovené minimální plošné zastoupení zeleně v plochách bydlení (B) a plochách smíšených obytných (C) není třeba dodržet v následujících odůvodněných případech, nahrazeno následujícím zněním:

2

„Minimální plošné zastoupení zeleně na terénu není třeba dodržet v případě, že:

- *minimální plošné zastoupení zeleně na terénu umožňujícího trvalý růst a rozvoj vegetačních prvků daného typu je ve stejném rozsahu kompenzováno zelení na konstrukci intenzivní, která umožňuje trvalý růst a rozvoj alespoň stejných vegetačních prvků daného typu a která plní stejné funkce, jako by plnila kompenzovaná zeleň na terénu;*
- *minimální plošné zastoupení zeleně na terénu je ve stejném rozsahu nahrazeno umístěním malé vodní plochy;*
- *minimální plošné zastoupení zeleně na terénu je nahrazeno umístěním plochy povrchu umožňující hospodaření s dešťovou vodou, a to v rozsahu, který odpovídá rozsahu zeleně na terénu umožňující trvalý růst a rozvoj alespoň bylinného patra;*
- *v dané ploše a disponibilním pozemku stavebního záměru prokazatelně nelze umístit žádnou zeleň na terénu, ani ji nelze kompenzovat žádnou zelení na konstrukci intenzivní ani malou vodní plochou. V takovém případě musí být 80 % disponibilního pozemku stavebního záměru a dané plochy současně kompenzováno umístěním plochy povrchu umožňující hospodaření s dešťovou*

vodou. Tento způsob kompenzace je přípustný pouze ve stabilizovaných plochách kompaktní zástavby.“

**2** Podatel dále navrhuje, aby byla výše uvedená možnost nedodržet minimální plošné zastoupení zeleně na terénu doplněna do ploch veřejné vybavenosti (V) a komerční vybavenosti (W). V souladu se stávajícím zněním textové části Návrhu ÚPmB na str. 60 a 61 Podatel navrhuje, aby nově navržená možnost nedodržet minimální plošné zastoupení zeleně na terénu nebyla připuštěna u ploch rekreace (R) a ploch zahrádek (I).

**2**

### III.

## Odůvodnění připomínky č. 2

### 1. Stávající znění Návrhu ÚPmB

Návrh ÚPmB na str. 55-56 dále vymezuje plochy, u nichž je požadavek na umístění/zachování zeleně na určité části povrchu plochy a stavebního pozemku, konkrétně u ploch bydlení (B) a u ploch smíšených obytných (C), kdy je stanoveno, že: „*Minimální plošné zastoupení zeleně v plochách bydlení je stanoveno v rozsahu 30 % pro disponibilní pozemky stavebního záměru a pro plochu současně. Takto stanovené minimální plošné zastoupení zeleně na terénu není třeba dodržet v následujících odůvodněných případech:*

- *v případě přiměřené kompenzace zeleně na střešní konstrukci s funkčními vegetačními úpravami charakteru zeleně na konstrukci intenzivní, která plně nahrazuje funkci zeleně na rostlém terénu a která umožňuje růst bylinných i dřevinných vegetačních prvků, nebo*
- *u záměrů ve stávající husté kompaktní zástavbě na základě individuálního vyhodnocení, zda navrhované řešení výrazně nenaruší podíl zastavěných a nezastavěných pozemků v ploše, nebo*
- *pokud by v důsledku uvedeného požadavku v území vznikala urbanisticky nelogická řešení v území (např. zástavba nároží v blokové zástavbě, nerovnoměrná či jinak problematická parcelace), nebo*
- *pokud je množství zeleně přiměřeně kompenzováno na okolních veřejných prostranstvích.“*

V plochách rekreace (R) a zahrádek (I) pak Návrh ÚPmB na str. 60-61 stanoví, že: „*Minimální plošné zastoupení zeleně na terénu v plochách je stanoveno v rozsahu 80 % pro disponibilní pozemky stavebního záměru.*“ **Jiné než výše uvedené plochy s rozdílným způsobem využití požadavek na minimální plošné zastoupení zeleně na terénu neobsahují**, a to ani plochy veřejné vybavenosti a komerční vybavenosti. Toto pokládá Podatel za nedostatečné.

**Možnosti kompenzace procentuálního zastoupení zeleně na terénu, které připouští Návrh ÚPmB v případě ploch bydlení (B) a ploch smíšených obytných (C) jsou velmi vágní a neurčité** a proto mohou jen obtížně sloužit k ochraně zeleně na terénu (a k rozvoji modrozelené infrastruktury). Naopak umožňují libovůli stavebních úřadů při posuzování kompenzací a vytvářejí právní nejistotu stavebníků. **Nesplňují tak zákonné nároky kladené na regulativy územních plánů:**

1. možnost kompenzace zeleně na terénu umístěním „zeleně na konstrukci intenzivní“ je redukováno pouze na umístění „zelené střechy“ umožňující svými parametry plně nahrazení funkce zeleně na rostlém terénu a umožňovat růst bylin, keřů i stromů. Jiné prvky modrozelené infrastruktury jsou coby možné kompenzace zeleně na terénu vyloučeny. Navíc je Návrhem ÚPmB požadována „přiměřená kompenzace“ zeleně na terénu zelení na konstrukci intenzivní, která může být libovolně rozsáhlá (Návrh ÚPmB nevyžaduje kompenzaci zeleně na terénu odpovídajícím rozsahem plochy zeleně na konstrukci intenzivní);
2. v případě záměrů umístovaných v husté kompaktní zástavbě není stanoven žádný limit, pod který nesmí zastoupení zeleně na terénu, nebo kompenzace zelení na konstrukci intenzivní, klesnout, může tak dojít i k umístění záměrů, které povedou k odstranění veškeré zeleně na terénu,
3. v případě hrozby vzniku „urbanisticky nelogického řešení“ nejsou definovány v Návrhu ÚPmB užitě pojmy „racionalita v území“ či „urbanisticky logické řešení“, nadto není stanoven žádný limit, pod který nesmí zastoupení zeleně na terénu v takovém případě klesnout,
4. v případě „přiměřené kompenzace zelení na okolních veřejných prostranstvích“ není stanoven žádný limit takové kompenzace. Navíc vyhovět této podmínce lze i tak, že záměr bude umístěn v sousedství veřejného prostranství, na kterém se již nachází veřejná zeleň, např. městský park. Odůvodnění Návrhu ÚPmB toto výslovně připouští.

V plochách rekreace (R) a plochách zahrádek (I) Návrh ÚPmB nepřipouští nedodržení minimálního plošného zastoupení zeleně na terénu, tj. jeho kompenzací některým ze způsobů připuštěných v plochách pro bydlení a plochách smíšených obytných.

## 2. K jednotlivým připomínkám

### **2.1 Požadavek na minimální plošné zastoupení zeleně na terénu**

Dále by měl být podle názoru Podatele stanoven v rámci vymezení jednotlivých ploch požadavek na plošné zastoupení zeleně na terénu, který by **zohledňoval kvalitu jednotlivých typů vegetačních prvků** a který by vedl k preferenci stromového patra o určitých parametrech (tím bude výška vegetačního prvku) před keřovým či bylinným patrem. Toho je dosaženo vymezením minimálního rozsahu plochy umožňujícího růst stromů, namísto které lze vymezit rozsáhlejší plochu umožňující růst keřů, resp. ještě rozsáhlejší plochu umožňující růst pouze bylin (tj. trávník). Předpokladem je, že stavebník zvolí při umístění záměru takové řešení, které umožní růst stromů vzhledem k tomu, že je vyžadováno „pouze“ 20 % plochy, zatímco pokud by stavebník z nějakého důvodu nechtěl nebo nemohl umožnit růst stromů, musel by vyčlenit minimálně 35 % plochy pro keře, resp. 50 % plochy pro trávník. Samozřejmě plocha pro růst stromů musí umožňovat též růst keřů a bylin, plocha pro růst keřů musí umožňovat též růst bylin. Podatel podotýká, že by stavebník mohl zastoupení jednotlivých ploch kombinovat za dodržení minimálních požadovaných poměrů, tzn. může dosáhnout požadovaného trvalého množství zeleně např. tak, že 10 % zeleně na terénu bude tvořeno stromy a 25 % zeleně na terénu bude tvořit trávník (10 % zeleně na terénu tvořené stromy tak nahrazuje 25 % zeleně na terénu tvořené trávníkem).

**Požadavek na trvalé zastoupení zeleně na terénu přitom musí být kromě stávajících ploch bydlení (B), ploch smíšených obytných (C), ploch rekreace (R) a ploch zahrádek (I) doplněn i do dalších ploch, konkrétně ploch veřejné vybavenosti (V) a komerční vybavenosti (W).** Ve všech uvedených plochách přitom bude požadavek na minimální procentuální zastoupení zeleně na terénu podle našeho návrhu shodné, včetně uvedených poměrů plochy pro stromy, keře a travník.

Požadavek na plošné trvalé zastoupení zeleně na terénu by přitom neměl být vázán na strukturu zástavby, kterou může být problematické stanovit, jak plyne i z odůvodnění Návrhu ÚPmB (např. areálová zástavba a volná zástavba, kdy odůvodnění Návrhu ÚPmB na str. 167 uvádí, že: „rozdíl mezi volnou a areálovou strukturou je v některých případech poměrně malý a vyhodnocení struktury záleží na širších územních souvislostech a vyhodnocení žádoucího cílového stavu v území.“). Z tohoto důvodu nejde Podatel cestou Nesehnutí, které vymezuje koeficient zeleně odlišně pro jednotlivé druhy struktury zástavby a kombinuje jej s tím, zda se jedná o stabilizované či zastavitelné plochy.

Konkrétně požadavek na trvalé zastoupení zeleně na terénu navrhuje Podatel následovně:

*„Minimální plošné zastoupení zeleně na terénu je stanoveno v procentuálním rozsahu pro disponibilní pozemky stavebního záměru a pro danou plochu současně, přičemž tato zeleň na terénu musí umožnit trvalý růst a rozvoj vegetačních prvků daného typu, které na této ploše musí být již osazeny (pokud se na ní již nenachází vzrostlá zeleň tvořená vegetačními prvky daného typu) a musí trvale plnit odpovídající funkce zeleně na terénu. Minimální plošné zastoupení zeleně na terénu tak činí:*

- 20 % zeleně na terénu umožňující trvalý růst a rozvoj stromového patra, tedy růstu a rozvoje stromů o minimální výšce 3 m, a umožňující plnit všechny funkce zeleně na terénu, nebo
- 35 % zeleně na terénu umožňující trvalý růst a rozvoj alespoň keřového patra, tedy růstu a rozvoje keřů o minimální výšce 1,5 m, a umožňující plnit všechny funkce zeleně na terénu, nebo
- 50 % zeleně na terénu umožňující trvalý růst a rozvoj alespoň bylinného patra, která slouží alespoň ke zlepšení a stabilizaci mikroklimatických podmínek na území města a která umožňuje vsakování dešťové vody.

*Do minimálního plošného zastoupení zeleně na terénu lze konkrétní druh zeleně na terénu započítat pouze jednou, přičemž se vychází z nejnáročnějšího typu vegetačního prvku, jehož trvalý růst a rozvoj plocha umožňuje. Tj. plocha zeleně na terénu umožňující trvalý růst a rozvoj stromového patra není současně chápána jako plocha zeleně na terénu umožňující trvalý růst a rozvoj keřového patra a bylinného patra, plocha zeleně na terénu umožňující trvalý růst a rozvoj keřového patra není současně chápána jako plocha zeleně na terénu umožňující rozvoj bylinného patra. Minimální výška vegetačních prvků daného typu bude muset být v rámci zeleně na terénu (ev. v rámci jejího nahrazení zelení na konstrukci intenzivní) dosažena nejpozději k okamžiku dokončení záměru stavebníka, jinak ji nebude možné započítat do minimálního plošného zastoupení zeleně na terénu.“*

## 2.2 K možnostem kompenzace zeleně na terénu

Možnost kompenzace zeleně na terénu je nutností, neboť v některých plochách (např. plochách pro bydlení v kompaktní struktuře zástavby v centru města) – pokud nemají negativně ovlivnit formu a využití pozemku nebo budovy (tj. pokud nemají vznikat „urbanisticky nelogická řešení“) – nebude možné požadavky na minimální plošné zastoupení zeleně na terénu dodržet a bude tedy nutno jej kompenzovat. Současně jsou možnosti kompenzace formulována tak, aby byla vyloučena libovůle ať už stavebníka, či stavebního úřadu, a aby bylo zřejmé, jakým způsobem a v jakém rozsahu lze zeleň na terénu nahradit.

Možnosti kompenzace podle návrhu Podatele mají zahrnovat kromě zeleně na konstrukci intenzivní také kompenzaci umístění malých vodních ploch anebo plochou povrchu umožňující hospodaření s dešťovou vodou, přičemž jednotlivé možnosti kompenzace zeleně na terénu lze kombinovat. Jednotlivé možnosti kompenzace zeleně na terénu budou buď započitatelné ve stejném rozsahu, v jakém je kompenzována ta která zeleň na terénu (tj. zeleň na konstrukci intenzivní umožňující růst keřů o minimální výšce 1,5 m a kompenzuje zeleň na terénu umožňující růst keřů, přičemž obojí musí plnit stejné funkce), anebo jinak.

*„Minimální plošné zastoupení zeleně na terénu není třeba dodržet v případě, že:*

- minimální plošné zastoupení zeleně na terénu umožňujícího trvalý růst a rozvoj vegetačních prvků daného typu je ve stejném rozsahu kompenzováno zelení na konstrukci intenzivní, která umožňuje trvalý růst a rozvoj alespoň stejných vegetačních prvků daného typu a která plní stejné funkce, jako by plnila kompenzovaná zeleň na terénu;*
- minimální plošné zastoupení zeleně na terénu je ve stejném rozsahu nahrazeno umístěním malé vodní plochy;*
- minimální plošné zastoupení zeleně na terénu je nahrazeno umístěním plochy povrchu umožňující hospodaření s dešťovou vodou, a to v rozsahu, který odpovídá rozsahu zeleně na terénu umožňující trvalý růst a rozvoj alespoň bylinného patra;*
- v dané ploše a disponibilním pozemku stavebního záměru prokazatelně nelze umístit žádnou zeleň na terénu, ani ji nelze kompenzovat žádnou zelení na konstrukci intenzivní ani malou vodní plochou. V takovém případě musí být 80 % disponibilního pozemku stavebního záměru a dané plochy současně kompenzováno umístěním plochy povrchu umožňující hospodaření s dešťovou vodou. Tento způsob kompenzace je přípustný pouze ve stabilizovaných plochách kompaktní zástavby.“*

V Brně dne 29. 6. 2020

Frank Bold, s.r.o.

## **MMB/0267337/2020**

### **Připomínka č.1**

#### **Vyhodnocení připomínky:**

*Předmětem Vaší připomínky byla konkrétní úprava znění textové části týkající se definic pojmů ohledně tematiky zeleně a modrozelené infrastruktury. Pořizovatel zastává názor, tato problematika měla být prověřena a případně dopracována, proto v tomto směru udělal pokyn pro úpravu textové části návrhu ÚPmB. Upravit v textové části definici pojmu "zeleň na konstrukci intenzivní" a případně definovat s takto upravenou problematikou minimálního plošného zastoupení zeleně a jeho kompenzacemi další nezbytné pojmy.*

*Na základě odbornosti zpracovatele a garance správnosti navrženého řešení byly upraveny a doplněny příslušné kapitoly závazné textové části pro II. opakované veřejné projednání, které se tímto tématem zabývají. Např. byla doplněna sekce POJMY a přepracována definice zeleně na konstrukci intenzivní. V kapitolách 6.3.3.1 plochy bydlení a 6.3.3.2 plochy smíšené obytné byl pak také zapracován požadavek na stanovení podílu stromového patra. Vámi požadované pojmy "Malá vodní plocha" a plocha povrchu umožňující hospodaření s dešťovou vodou" v závazné textové části definovány nebyly.*

### **Připomínka č.2**

#### **Vyhodnocení připomínky:**

*Podatel připomínky navrhuje konkrétní znění textové části v problematice minimálního plošného zastoupení zeleně a souvisejících témat. Na základě toho byl udělen pokyn zpracovateli jej prověřit a případně tuto tematiku v návrhu nového ÚPmB upravit. Na základě toho došlo v k příslušné úpravě závazné textové části v odpovídajících kapitolách. Např. byla doplněna sekce POJMY a přepracována definice zeleně na konstrukci intenzivní. V kapitolách 6.3.3.1 plochy bydlení a 6.3.3.2 plochy smíšené obytné byl pak také zapracován požadavek na stanovení podílu stromového patra. Pro plochy komerční vybavenosti je pak nově také požadováno minimální plošné zastoupení zeleně (na terénu anebo na konstrukci intenzivní) v rozsahu 20 %. Upraveny byly také požadavky na kompenzaci zastoupení zeleně na terénu. K tomuto znění textové části bylo možné podat námítky a připomínky v průběhu projednání ÚPmB. Pořizovatel považuje toto doplnění dle odborné garance zpracovatele za dostatečné.*



8169

MAGISTRÁT MĚSTA BRNA	
Odbor územního plánování a rozvoje	
Došlo: - 1 -07- 2020	
Č.j. MMB: .....	
Příl.: .....	

## Magistrát města Brna

Bytový odbor

VÁŠ DOPIS Č. J.:

ZE DNE:

NAŠE Č. J.: MMB/0267420/2020

SPIS. ZN.:

VYŘIZUJE: Ing. arch. Kamila Čermáková

TELEFON: +420 542 173 217

E-MAIL: cermakova.kamila@brno.cz

DATUM: 30. 6. 2020

POČET LISTŮ: 01

Vážená paní 0267420

Ing. arch. Pavla Pannová  
vedoucí Odboru územního  
plánování a rozvoje

zde

### Připomínky k návrhu nového Územního plánu města Brna

Vážená paní vedoucí,

v příloze zasíláme připomínky k návrhu nového Územního plánu města Brna zpracované za Bytový odbor MMB. Prosíme o jejich zpracování do návrhu nového Územního plánu.



JUDr. Iva Marešová  
vedoucí Bytového odboru MMB

- přílohy:
- 01 připomínka ÚP\_Bystrc
  - 02 připomínka ÚP\_Černovice
  - 03 připomínka ÚP\_Červený kopec
  - 04 připomínka ÚP\_Kociánka
  - 05 připomínka ÚP\_Přízřenice

## PŘIPOMÍNKA

NÁZEV PROJEDNÁVANÉ ÚPD

Územní plán města Brna

### Identifikační údaje podatele

#### Fyzická osoba/právnícká osoba

Jméno, příjmení /  
Název společnosti

Magistrát města Brna  
Bytový odbor

Datum narození/  
Identifikační číslo

IČO: 44992785

Trvalé bydliště/  
sídlo

Malinovského nám. 3  
601 67 Brno

Jsem - nejsem\*) občan města Brna

Jsem - nejsem\*) vlastníkem pozemku/ů nebo stavby v ploše dotčené  
navrhovanou změnou

Katastrální území Bystrc, parc. č. 2632/3, 2632/5, 2633/3, 3094/2,  
3094/3, 3144/35, 339/9

### Upřesnění obsahu námítky/připomínky

K textové části

Ke grafické části

K procesu pořizování

Městská část

Brno-Bystrc

Katastrální území

Bystrc

Parcelní čísla pozemků (adresa,  
doplňující popis lokality)

2632/3, 2632/5, 2633/3, 3094/2, 3094/3, 3144/35, 339/9

### Text námítky/připomínky včetně ZDŮVODNĚNÍ

přílohy:

- ano  
 ne

1 Výše zmiňované pozemky jsou dle návrhu nového Územního plánu zařazeny do lokality **Bc-5 Nad Přehradou** do plochy veřejné vybavenosti V/a3. BO MMB připravuje na těchto pozemcích realizaci schváleného záměru výstavby domu s pečovatelskou službou. V rámci přípravy záměru je prověřována možnost výstavby až 90 bytových jednotek. Z důvodu objemu možné zástavby se BO MMB jeví výšková hladina stanovená v návrhu ÚP jako nedostatečná.

1 Proto navrhujeme pro část lokality **Bc-5 Nad Přehradou** – konkrétně pro plochu V/a3 zvýšit výškovou hladinu na V/a4. Případně oddělit část této plochy, na které je plánovaná výstavba DPS a zvýšit výškovou hladinu na V/a4 pouze v této části.

V Brně ..... dne  
30.6.2020

Podpis:

## PŘIPOMÍNKA

NÁZEV PROJEDNÁVANÉ ÚPD

Územní plán města Brna

Identifikační údaje podatele

**Fyzická osoba/právnícká osoba**

Jméno, příjmení /  
Název společnosti

Magistrát města Brna  
Bytový odbor

Datum narození/  
Identifikační číslo

IČO: 44992785

Trvalé bydliště/  
sídlo

Malinovského nám. 3  
601 67 Brno

Jsem - nejsem\*) občan města Brna

Jsem - nejsem\*) vlastníkem pozemku/ů nebo stavby v ploše dotčené  
navrhovanou změnou

Katastrální území Černovice, parc. č. 1323/90, 1323/95, 1323/99,  
2722/27, 2722/21, 2722/20, 2722/32, 2722/1, 2722/16, 2722/167

Upřesnění obsahu námítky/připomínky

K textové části

Ke grafické části

K procesu pořizování

Městská část

Brno-Černovice

Katastrální území

Černovice

Parcelní čísla pozemků (adresa,  
doplňující popis lokality)

1323/90, 1323/95, 1323/99, 2722/27, 2722/21, 2722/20, 2722/32,  
2722/1, 2722/16, 2722/167

Text námítky/připomínky včetně ZDŮVODNĚNÍ

přílohy:

ano

ne

Výše zmiňované pozemky se nachází při ulici Olomoucká a Černovická a dle návrhu nového Územního plánu jsou zařazeny do plochy změn K – krajinná zeleň a nejsou součástí žádné rozvojové lokality. Vzhledem k návaznosti této plochy na stávající zástavbu (B/v4) a rozvojové lokality C-9 Olomoucká-SOŠ a C-8 Křižovatka Olomoucká-Černovická je dle BO MMB vhodné plochu zařadit do rozvojové lokality C-8 a změnit funkční využití na plochu C – smíšená obytná. Dle BO MMB je vhodné umožnit na ploše výstavbu bytových domů a dalších funkcí a doplnit tak uliční frontu Olomoucké ulice.

Vzhledem k výše uvedenému navrhuje BO MMB začlenit plochu do rozvojové lokality C-8 Křižovatka Olomoucká-Černovická a změnit funkční využití na plochu C – smíšenou obytnou.

V Brně ..... dne  
30.6.2020

Podpis:

\*nehodící se škrtněte

## PŘIPOMÍNKA

NÁZEV PROJEDNÁVANÉ ÚPD

Územní plán města Brna

### Identifikační údaje podatele

#### Fyzická osoba/právnícká osoba

Jméno, příjmení / Název společnosti	Magistrát města Brna Bytový odbor
Datum narození/ Identifikační číslo	IČO: 44992785
Trvalé bydliště/ sídlo	Malinovského nám. 3 601 67 Brno
Jsem - nejsem*) občan města Brna	Jsem - nejsem*) vlastníkem pozemku/ů nebo stavby v ploše dotčené navrhovanou změnou  Katastrální území Štýřice, parc č. 1103, 1106, 1107, 1109, 1111, 1113, 1114/1 a další

### Upřesnění obsahu námítky/připomínky

<input type="checkbox"/> K textové části	<input type="checkbox"/> Ke grafické části	<input type="checkbox"/> K procesu pořizování
Městská část	Brno-střed	
Katastrální území	Štýřice	
Parcelní čísla pozemků (adresa, doplňující popis lokality)	1103, 1106, 1107, 1109, 1111, 1113, 1114/1 a další	

### Text námítky/připomínky včetně ZDŮVODNĚNÍ


přílohy:

- ano  
 ne

3 Výše zmiňované pozemky se nachází v těsné blízkosti areálu LDN Červený kopec a dle návrhu nového Územního plánu jsou zařazeny do lokality **Sty-8 Areál Červený kopec**, plochy V/v2. Dle předpokladu BO MMB by zde díky příznivé poloze a blízkosti zastávky MHD byla možná výstavba bytových domů v režimu DPS. Vzhledem k tomuto účelu využití a vzhledem k návaznosti na přilehlé plochy B/v3, C/v3 a C/v4 je však dle BO MMB nevhodně zvolená výšková úroveň zástavby. 3

**Proto navrhuje pro lokalitu Sty-8 Areál Červený kopec zvýšit výškovou úroveň zástavby na V/v3.**

V Brně ..... dne  
30.6.2020

Podpis: 

## PŘIPOMÍNKA

NÁZEV PROJEDNÁVANÉ ÚPD

Územní plán města Brna

### Identifikační údaje podatele

#### Fyzická osoba/právnícká osoba

Jméno, příjmení / Název společnosti	Magistrát města Brna Bytový odbor
Datum narození/ Identifikační číslo	IČO: 44992785
Trvalé bydliště/ sídlo	Malinovského nám. 3 601 67 Brno
Jsem - nejsem*) občan města Brna	Jsem - nejsem*) vlastníkem pozemku/ů nebo stavby v ploše dotčené navrhovanou změnou  Katastrální území Sadová, parc č. 19, 95/8, 37/2, 40/2, 95/6, 41/2, 48/2, 50/2, 52/2, 95/5, 72/2, 74/2, 76/2, 95/3, 93/2, 78/2, 91/2, 89/2, 87/2

### Upřesnění obsahu námítky/připomínky

<input type="checkbox"/> K textové části	<input type="checkbox"/> Ke grafické části	<input type="checkbox"/> K procesu pořizování
Městská část	Brno-Královo Pole	
Katastrální území	Sadová	
Parcelní čísla pozemků (adresa, doplňující popis lokality)	19, 95/8, 37/2, 40/2, 95/6, 41/2, 48/2, 50/2, 52/2, 95/5, 72/2, 74/2, 76/2, 95/3, 93/2, 78/2, 91/2, 89/2, 87/2	

### Text námítky/připomínky včetně ZDŮVODNĚNÍ

přílohy:

- ano  
 ne

Výše zmiňované pozemky jsou dle návrhu nového Územního plánu zařazeny do lokality **Sa-1 Sadová-východ** do plochy veřejné vybavenosti V/a3. Vzhledem k charakteru lokality a návaznosti na okolní zástavbu doporučuje BO MMB změnu funkčního využití této plochy na plochu C/v3, která umožní bytovou výstavbu a zároveň výstavbu potřebné občanské vybavenosti.

**Proto navrhuje pro část lokality Sa-1 Sadová-východ – konkrétně pro plochu V/a3 změnit funkční využití na plochu C/v3.**

V Brně ..... dne  
30.6.2020

Podpis:

## PŘIPOMÍNKA

NÁZEV PROJEDNÁVANÉ ÚPD

Územní plán města Brna

### Identifikační údaje podatele

#### Fyzická osoba/právnícká osoba

Jméno, příjmení / Název společnosti	Magistrát města Brna Bytový odbor
Datum narození/ Identifikační číslo	IČO: 44992785
Trvalé bydliště/ sídlo	Malinovského nám. 3 601 67 Brno
Jsem - nejsem*) občan města Brna	Jsem - nejsem*) vlastníkem pozemku/ů nebo stavby v ploše dotčené navrhovanou změnou Katastrální území Přízřenice, parc č. 483/61, 483/62, 483/64, 483/65

### Upřesnění obsahu námítky/připomínky

K textové části       Ke grafické části       K procesu pořizování

Městská část      Brno-jih

Katastrální území      Přízřenice

Parcelní čísla pozemků (adresa,  
doplňující popis lokality)      483/61, 483/62, 483/64, 483/65

### Text námítky/připomínky včetně ZDŮVODNĚNÍ

přílohy:

ano


ne

Výše zmiňované pozemky jsou dle návrhu nového Územního plánu zařazeny do lokality **Pr-3 Moravanská**. Dle textové části je vstup do území podmíněn pořízením územní studie (ÚS-25). S tímto požadavkem za BO MMB nemůžeme souhlasit, jelikož se jedná o významnou rozvojovou lokalitu a je nám známo, že na danou lokalitu bylo již v minulosti OÚPR MMB zadáno více studií, které jsou svojí propracovaností dostačující pro daný účel. Pro uspořádání technické a dopravní infrastruktury je třeba se řídit platnými generely, které jsou u příslušných orgánů MMB k dispozici.

Další pořizování nových studií je neúčelné vynakládání finančních prostředků.

**Proto navrhuje pro lokalitu Pr-3 Moravanská zrušit podmínku pořízení územní studie.**

V Brně ..... dne  
30.6.2020

Podpis: 

## **MMB/0267420/2020**

### **Připomínka č.1**

#### **Vyhodnocení připomínky:**

*Pro objekt DPS o pěti podlažích je výšková úroveň 3 (tj. 6 až 16 metrů a případnou lokální dominantou až do 25 m) s možností dalšího odstoupeného podlaží o minimálně 2 metry od fasády objektu a maximální výšce 3,5 metru zcela dostačující.*

### **Připomínka č.2**

#### **Vyhodnocení připomínky:**

*Připomínce se nevyhovuje.*

*Zpracovatel vycházel při zpracování Návrhu ÚPmB z Pokynů pro vypracování Návrhu ÚPmB, které schválilo Zastupitelstvo města Brna usnesením č. ZM7/3871 na zasedání konaném dne 19. 6. 2018. Území Černovic mělo být dle dohody s MŽP ČR z hlediska zaboru ZPF řešeno dle varianty II. Konceptu ÚPmB. V předmětné lokalitě, která je vymezena jako plocha krajinné zeleně, jsou tak Návrhem ÚPmB naplněny Pokyny pro vypracování Návrhu ÚPmB.*

*Nicméně na základě nejaktuálnějšího měnícího se využití daného území, v místě vzniká pobytový sad financovaný také z veřejných prostředků, který je v dané lokalitě z důvodu zajištění adekvátních ploch pro relaxaci žádaný, vyplynula potřeba jiného funkčního využití území než je krajinná zeleň či plocha zemědělská dle platného ÚPmB. Jako nejvhodnější využití, které reflektuje výše zmíněnou přeměnu území, se jeví plocha městské zeleně. Toto funkční využití vyplynulo také z jednání s příslušnou MČ a bude tak následně prověřeno.*

*Na základě výše uvedeného je zřejmé, že vymezení plochy bydlení není v dané lokalitě žádoucí.*

### **Připomínka č.3**

#### **Vyhodnocení připomínky:**

*V podmínkách zadání pro "Sociálně zdravotní komplex Červený kopec" byla stanovena podmínka výšky do 4 NP. Z toho důvodu se jeví výšková úroveň 2 pro funkční plochu pro veřejnou vybavenost V/v2 v rozvojové ploše Sty-8 "Areál Červený kopec", jako nevyhovující. Jako vhodná se jeví výšková úroveň 3, která umožňuje stavby o výšce 9 až 16 metrů po horní hranici atiky; a zároveň odpovídá i charakteru navržených okolních ploch.*

### **Připomínka č.4**

#### **Vyhodnocení připomínky:**

*Lokalita Sadová je prozatím rozvojovým územím především pro bydlení. Dnes je z velké části zastavěna, na části probíhá výstavba. Lokalita se díky výstavbě bydlení profiluje do monofunkčního území, které nemá potenciál ani územní možnosti nabídnout obyvatelům další služby a aktivity, které by území doplnily do podoby soběstačně fungující lokality. Obyvatelé jsou závislí na dojezdu do navazujícího území městské části Brno-Královo Pole. Posilování další funkce bydlení bez doplnění nabídky služeb, vybavenosti a volnočasových aktivit je v daném území nežádoucí. Navržená plocha pro veřejnou vybavenost v rozvojové lokalitě Sa-1 byla určena pro zajištění dostatečně kapacitní veřejné vybavenosti pro rezidenční čtvrť Sadová (zejména MŠ a ZŠ).*

*Nicméně z podnětu samosprávy statutárního města Brna (určeného zastupitele) byla pro předmětnou lokalitu pořízena územní studie "ÚS lokalita Sadová: územní potřeby a rozvojové možnosti", jejímž cílem bylo vyhodnotit a bilancovat stav v lokalitě Sadová, určit deficity v oblasti veřejné infrastruktury, definovat územní potřeby pro lokalitu Sadová a navrhnout možnosti využití v dosud nezastavěných plochách tak, aby obyvatelé v lokalitě nebyli závislí na dojezdu za každodenními aktivitami a nezbytnými základními službami do navazujícího území (především základní školství s potřebným sportovním zázemím, mateřské školství, dětské hřiště či plochy pro kulturní a volnočasové zařízení atp.). Tato ÚS má sloužit jako územně plánovací podklad pro pořizovaný nový Územní plán města Brna.*

Na základě výše uvedené ÚS bude předmětná lokalita v Návrhu ÚPmB upravena. Severní část lokality je určena pro dostavbu sídliště Sadová nízkopodlažní rezidenční zástavbou, která musí být rozvolňována směrem k plochám krajinné zeleně (plochy B/r2). Ve východní části lokality jsou navrženy rozvojové plochy pro vybavenost celé čtvrti. Jednak plochy veřejné vybavenosti určené pro školství a zdravotnictví (V/a3/s, V/a3/n), jednak plochy smíšené obytné pro zajištění občanské vybavenosti v kombinaci s bydlením (C/r2, C/v3). Plocha veřejné vybavenosti pro školství vytváří nové srdce z velké části již konstituované čtvrti s nabídkou občanské vybavenosti, která může mít i společenský či komunitní charakter. V lokalitě je taktéž vymezena plocha městské zeleně a veřejná prostranství. Jižní část lokality je určena pro rozvoj pečovatelského centra Kociánka (V/a3/n). Lokalita tak poskytuje možnost vytvoření komplexní vybavenosti pro celou čtvrť Sadová.

### **Připomínka č.5**

#### **Vyhodnocení připomínky:**

Celé rozvojové území Brno-jih bude do opakovaného projednání upraveného návrhu nového ÚP předloženo v upravené podobě - s vymezením dílčích územních studií, příp. s úpravou rozsahu jednotlivých lokalit. Zpracovateli bude dán pokyn prověřit nutnost vymezení ÚS i pro souvislé pozemky v majetku smB na k. ú. Přízřenice v lokalitě Pr-6, pro které si BO MMB nechal studii zpracovat pro připravované záměry dle platného ÚPmB. Z důvodu, že se jedná o část území se sceleným vlastnictvím pozemků a lze řešit lokalitu jako jeden celek přímo dokumentací pro územní rozhodnutí, podmiňovat rozhodování v území pořízením ÚS se na rozdíl od zbývajících částí území jeví jako nadbytečné. Z tohoto důvodu lze požadavku vyhovět. Zpracovatel se na základě pokynu pořizovatele problematikou vymezení nezbytného rozsahu územní studie v lokalitě Pr-6 na k. ú. Přízřenice znovu zabýval a upravil –z pozice odborného garanta správnosti řešení– rozsah tak, že plochy bydlení na pozemcích v majetku města Brna nejsou v ÚS-25 zahrnuty. Důvodem je souvislé rozsáhlé majetkové vlastnictví subjektu, který může rozvoj území koordinovaně řešit dle ÚP a podmínek v kartě lokality.





MAGISTRÁT MĚSTA BRNA  
podatelna  
29-06-2020  
Došlo dne  
Č.j. MMB: .....  
Příl.: .....

3556

## NÁMITKA / PŘIPOMÍNKA

NÁZEV PROJEDNÁVANÉ ÚPD

NAVRH PŘIPRAVOVANÉHO ÚPmS /  
PRO VEŘEJNÉ PROJEDNÁNÍ

Identifikační údaje podatele

Fyzická osoba/právnícká osoba

Jméno, příjmení /  
Název společnosti

Datum narození/  
Identifikační číslo

Trvalé bydliště/  
sídlo

Jsem - nejsem\*) občan města Brna

Jsem - nejsem\*) vlastníkem pozemku/ů nebo stavby v ploše dotčené  
navrhovanou změnou

Katastrální území ... STYŘICE ..., parc č. ...

MAGISTRÁT MĚSTA BRNA  
Odbor územního plánování a rozvoje  
sto. 30-06-2020  
MMB: 0267556  
Příl.: .....

Upřesnění obsahu námítky/připomínky

K textové části

Ke grafické části

K procesu pořizování

Městská část

BRNO STŘED

Katastrální území

STYŘICE

Parcelní čísla pozemků (adresa,  
doplňující popis lokality)

Text námítky/připomínky včetně ZDŮVODNĚNÍ

přílohy:

ano

ne

ŽADAM O ZACHOVÁNÍ ZELENĚ DLE  
PŮVODNÍHO ÚP. ZELENĚ JE DŮLEŽITÁ PRO  
FYZICKOU I PSYCHICKOU POKOUDU OBYVATEL  
MĚNÍ PŘECI MOŽNĚ, VEŠKERÉ ZELENĚ  
PLOCHY ZASTAVET, KAM BŮDEME CHODIT  
RELAXOVAT? CO BŮDEME DÝCHAT?  
KDE SE HLADI' UTO ... OSRINAM, ?

V BRNE dne 27.6.2020 Podpis: .....

## **MMB/0267556/2020**

### ***Připomínka***

#### **Vyhodnocení připomínky:**

*Žádáte v lokalitě Červený kopec o zachování plochy zeleně v místě zahrádek.*

*Mezi cíle a úkoly ÚPmB patří mimo jiné ucelenost a kompaktnost městské zástavby, brání se tím přenášení funkce bydlení pouze do okrajových částí města, přičemž lokality v blízkosti centra zůstávají nevyužité. Pro lokalitu na Červeném kopci byla vypracována územní studie (ÚS Červený kopec, Pelčák a partner architekti, s.r.o., 11/2017), která v místě zahrádek navrhuje umístění bytových domů. Předmětné plochy leží v místě skládky odpadu ze 60. let, zakládání bude na navážkách velmi složité, doporučuje se výměna podloží do hloubky alespoň 3,0 m. V podloží byly zastíženy škodlivé látky (metan, arsen, pyrobenzen), takže praktické založení bytových domů bude technicky náročné, ale není vhodné od zastavění této atraktivní lokality úplně upustit. Není v zájmu města hledat vhodné lokality pro bydlení jen v okrajových čtvrtích a místa v širším centru zůstávají buď prázdná nebo nevhodně využívaná.*

*Územní plán musí najít přijatelný kompromis mezi soukromými a společenskými zájmy v lokalitě. V návrhu ÚPmB dojde k rozšíření plochy městské zeleně (Z) na úkor ploch smíšených obytných (C/v3) v západní části rozvojové lokality Sty-3. V plochách smíšených obytných platí navíc regulativ zachování 30 % zeleně pro disponibilní pozemky stavebního záměru.*



mmb1es77393a8d Doručeno: 29.06.2020

MAGISTRÁT MĚSTA BRNA	
podatelna	20
Došlo dne	29 -06- 2020
Č.j. MMB:	.....
Příl:	.....

MAGISTRÁT MĚSTA BRNA  
Odbor územního plánování a rozvoje  
Kounicova 67  
601 67 Brno

3560

### NÁMITKA / PŘIPOMÍNKA

NÁZEV PROJEDNÁVANÉ ÚPD

Návrh přípravného ÚPmB  
pro veřejné projednání

#### Identifikační údaje podatele

Jméno, příjmení /  
Název společnosti

Datum narození/  
Identifikační číslo

Trvalé bydliště/  
sídl

Jsem - nejsem\*) občan města Brna

Jsem ~~nejsem~~\*) vlastníkem pozemku/ů nebo stavby v ploše dotčené  
navrhovanou změnou

Katastrální území STYŘICE....., parc č. [redacted]

#### Upřesnění obsahu námítky/připomínky

K textové části

Ke grafické části

K procesu pořizování

Městská část

BRNO - Střed

Katastrální území

Styřice

Parcelní čísla pozemků (adresa,  
doplňující popis lokality)

#### Text námítky/připomínky včetně ZDŮVODNĚNÍ

přílohy:

ano

ne

Žádá - o zmenšení rozvojové lokality Sty-3 o  
plochu C/v3 a dvou ploch C/v4 tudíž zahrádkařská  
lokalita a fotbalového hřiště pro na ulici Vřehovady.  
V katastrálním listu této rozvoj. lokality je špatně uvedeno  
že se jedná pouze o zelenou plochu s neudržovanou zelení  
Naše foto dělá pro zahrádky ve kterých se rekreují a  
udržují se jak seniori tak za posledních 6 let rodiny  
s dětmi. V Brně se najde určitě více nevyužitých ploch  
pro výstavbu bydlení a ne pro zelených ploch

V Brně dne 27.5.2020

Podpis: [redacted]

\*nehodící se škrtněte

## **MMB/0267567/2020**

### **Připomínka**

#### **Vyhodnocení připomínky:**

*Žádáte v lokalitě Červený kopec o zachování plochy zeleně v místě zahrádek.*

*Mezi cíle a úkoly ÚPmB patří mimo jiné ucelenost a kompaktnost městské zástavby, brání se tím přenášení funkce bydlení pouze do okrajových částí města, přičemž lokality v blízkosti centra zůstávají nevyužité. Pro lokalitu na Červeném kopci byla vypracována územní studie (ÚS Červený kopec, Pelčák a partner architekti, s.r.o., 11/2017), která v místě zahrádek navrhuje umístění bytových domů. Předmětné plochy leží v místě skládky odpadu ze 60. let, zakládání bude na navážkách velmi složité, doporučuje se výměna podloží do hloubky alespoň 3,0 m. V podloží byly zastíženy škodlivé látky (metan, arsen, pyrobenzen), takže praktické založení bytových domů bude technicky náročné, ale není vhodné od zastavění této atraktivní lokality úplně upustit. Není v zájmu města hledat vhodné lokality pro bydlení jen v okrajových čtvrtích a místa v širším centru zůstávají buď prázdná nebo nevhodně využívaná.*

*Územní plán musí najít přijatelný kompromis mezi soukromými a společenskými zájmy v lokalitě. V návrhu ÚPmB dojde k rozšíření plochy městské zeleně (Z) na úkor ploch smíšených obytných (C/v3) v západní části rozvojové lokality Sty-3. V plochách smíšených obytných platí navíc regulativ zachování 30 % zeleně pro disponibilní pozemky stavebního záměru.*

MAGISTRÁT MĚSTA BRNA	
podatelna	20
Došlo dne	29 -06- 2020
Č.j. MMB: .....	
Příl.: .....	

MAGISTRÁT MĚSTA BRNA	
Odbor územního plánování a rozvoje	
Došlo:	30 -06- 2020
Č.j. MMB:	0267582
Příl.: .....	

MAGISTRÁT MĚSTA BRNA  
Odbor územního plánování a rozvoje  
Kounicova 67  
601 67 Brno

3563

## NÁMITKA / PŘIPOMÍNKA

NÁZEV PROJEDNÁVANÉ ÚPD

K návrhu změny ÚP města Brna

### Identifikační údaje podatele

Statutární město Brno  
Magistrát města Brna

#### Fyzická osoba/právnícká osoba

Jméno, příjmení /  
Název společnosti

MMB/0267582/2020  
listy: 1 přílohy:

Datum narození/  
Identifikační číslo



mmb1es77393a99 Doručeno: 29.06.2020

Trvalé bydliště/  
sídlo

Jsem občan města Brna

Nejsem vlastníkem pozemku/ů nebo stavby v ploše dotčené navrhovanou změnou, mám zde přechodné bydliště

### Upřesnění obsahu námítky/připomínky

K textové části

Ke grafické části

K procesu pořizování

Městská část

Brno jih

Katastrální území

Přízřenice

Parcelní čísla pozemků (adresa,  
doplňující popis lokality)

Moravanské lány ulice

### Text námítky/připomínky včetně ZDŮVODNĚNÍ

přílohy:

ano

ne

Přechodně bydlím již několik 9 let na ulici Moravanské lány 43. Důrazně protestuji a nesouhlasím s navrhovanou změnou územního plánu, konkrétně se změnou z ploch čistého bydlení na ulici Moravanské lány na plochy smíšené, nesouhlasím ani se zvýšenou výškovou úrovní staveb a to ani v širší lokalitě. Vodovodní řád pro ulici se budoval za finanční podpory stávajících vlastníků pozemků, město ničím nepřispělo. Nový vodovodní řád spustil lavinu staveb a s tím související negativní vlivy: mnozí noví majitelé pozemků parkují mimo svoje pozemky na okolních předzahrádkách, nedodrží se povolená rychlost, chodci se nemají kam uhnout, noví vlastníci pozemků začínají každou stavbu vykácením všech vzrostlých stromů, což přispělo ke značnému zvýšení hlučnosti a prašnosti. Navrhovaná změna územního plánu bude mít mnohem větší negativní vliv na okolní prostředí, dojde k nárůstu hlučnosti, prašnosti, lidí, dopravní zátěže...Z poměrně klidné lokality pro rodinné bydlení se zbytky vzrostlé zeleně se stane přelidněné betonové anonymní město.

V Brně dne 26.6.2020

Podpis:

## **MMB/0267582/2020**

### ***Připomínka***

#### **Vyhodnocení připomínky:**

*V rozvojové lokalitě Pr-1 nesouhlasíte s vymezením ploch smíšených obytných C/v3 podél ulice Moravanské lány.*

*Podél ulice Moravanská vznikají nebo už jsou rozmístěny plochy lehké výroby E (a v sousedních Modřicích již existující průmyslový areál), v plochách pro bydlení podél ulic Novomoravanská a Moravanské lány přibude nové rezidenční bydlení a ulice Moravanská se stane frekventovanější. Podél takových komunikací je vhodné navrhovat plochy s vyšší zástavbou, které zmírňují negativní účinky dopravy na bydlení. Stejný účinek by měly vykazovat plochy komerční vybavenosti W chránící bydlení před frekventovanou ulicí Vídeňská. Ve stávajícím platném ÚPmB je ulice Moravanská lemována také smíšenými plochami, v Konceptu ÚPmB ve třech variantách buď plochami lehkého průmyslu nebo smíšenými plochami jako v Návrhu ÚPmB, vždy s výškovou úrovní 3.*

*Vzhledem k množství námitek a připomínek v území a vzhledem k blízkosti nízkopodlažní zástavby v plochách bydlení bude podél ulic Moravanská a Moravanské lány vymezena plocha s výškovou úrovní C/r2.*



MAGISTRÁT MĚSTA BRNA	
podatelna	20
Došlo dne	29 -06- 2020
Č.j. MMB:	.....
Příl.:	.....

MAGISTRÁT MĚSTA BRNA  
Odbor územního plánování a rozvoje  
Kounicova 67  
601 67 Brno

3565

**NÁMITKA / PŘIPOMÍNKA**

NÁZEV PROJEDNÁVANÉ ÚPD

**K návrhu změny ÚP města Brna**


Identifikační údaje podatele

Fyzická osoba/právnícká osoba

Jméno, příjmení /  
Název společnosti

Datum narození/  
Identifikační číslo

Trvalé bydliště/  
sídlo



MAGISTRÁT MĚSTA BRNA
Odbor územního plánování a rozvoje
Došlo: 30 -06- 2020
Č.j. MMB: 0267592
Příl.: .....

Upřesnění obsahu námítky/připomínky

K textové části

Ke grafické části

K procesu pořizování

Městská část

Brno jih

Katastrální území

Přízřenice

Parcelní čísla pozemků (adresa,  
doplňující popis lokality)

ulice Moravanské lány

Text námítky/připomínky včetně ZDŮVODNĚNÍ

přílohy:

ano  
ne

Důrazně nesouhlasím s navrhovanou změnou územního plánu, konkrétně se změnou z ploch čistého bydlení na ulici Moravanské lány na plochy smíšené, nesouhlasím ani se zvýšenou výškovou úrovní staveb a to ani v širší lokalitě. Naše rodina vlastní nemovitosti na ulici Moravanské lány již několik generací a oblast byla vždy koncipována jako oblast pro rekreační a trvalé bydlení. Za mého dětství jsme bez strachu mohli jít sami na ulici a tam si hrát s ostatními dětmi, oblast tedy připomínala spíše obytnou zónu. Ačkoliv již na zmíněné ulici několik let nebydlím, ráda bych zachovala podobný stav i pro své děti, které ke své matce aktuálně posílám. Chtěla bych, aby mohly mít v dané lokalitě příležitost na podobné dětství, jako jsme měla já. Změnou územního plánu vzniká po desítkách let reálná šance, že v oblasti začnou vznikat podniky, které zvýšenou dopravou nezadržitelně změní charakter oblasti v neprospěch místních rodin.

V Horoušánkách dne 28.6.2020

Podpis



\*nehodící se škrtněte

## **MMB/0267592/2020**

### ***Připomínka***

#### **Vyhodnocení připomínky:**

*Připomínce se doporučuje částečně vyhovět. Zvolená plocha C vhodně odděluje komunikace s negativními vlivy od ploch bydlení. Proto je zvolená výšková úroveň 3.*

*Podél ulice Moravanská vznikají nebo už jsou rozmístěny plochy lehké výroby E (a v sousedních Modřicích již existující průmyslový areál), v plochách pro bydlení podél ulic Novomoravanská a Moravanské lány přibude nové rezidenční bydlení a ulice Moravanská se stane frekventovanější. Podél takových komunikací je vhodné navrhovat plochy s vyšší zástavbou, které zmírňují negativní účinky dopravy na bydlení. Stejný účinek by měly vykazovat plochy komerční vybavenosti W chránící bydlení před frekventovanou ulicí Vídeňská. Ve stávajícím platném ÚPmB je ulice Moravanská lemována také smíšenými plochami, v Konceptu ÚPmB ve třech variantách buď plochami lehkého průmyslu nebo smíšenými plochami jako v Návrhu ÚPmB, vždy s výškovou úrovní 3.*

*Vzhledem k množství námitek a připomínek v území a vzhledem k blízkosti nízkopodlažní zástavby v plochách bydlení bude podél ulic Moravanská a Moravanské lány vymezena plocha s výškovou úrovní C/r2.*



MAGISTRÁT MĚSTI	
podatelna	20
Došlo dne 29 -06- 2020	
Č.j. MMB: .....	
Příl.: .....	

MAGISTRÁT MĚSTA BRNA Odbor územního plánování a rozvoje	
Došlo: 30 -06- 2020	
Č.j. MMB: 0267656	
Příl.: .....	

MAGISTRÁT MĚSTA BRNA  
Odbor územního plánování a rozvoje  
Kounicova 67  
601 67 Brno

3571

## NÁMITKA / PŘIPOMÍNKA

NÁZEV PROJEDNÁVANÉ ÚPD

ÚP Brno-Bohunice-lokalita Be-4

### Identifikační údaje podatele

Statutární město Brno  
Magistrát města Brna

### Fyzická osoba/právnícká osoba

MMB/0267656/2020

listy: 1 přílohy:

druh:



mmb1es77393adf Doručeno: 29.06.2020

Jméno, příjmení /  
Název společnosti

Datum narození/  
Identifikační číslo

Trvalé bydliště/  
sídllo

Jsem - nejsem\*1 občan města Brna

Jsem - nejsem\*1 vlastníkem pozemku/u nebo stavby v ploše dotčené  
navrhovanou změnou

Katastrální území ..... parc. č. ....

### Upřesnění obsahu námítky/připomínky

K textové části

Ke grafické části

K procesu pořizování

Městská část

Bohunice

Katastrální území

Brno-Bohunice

Parcelní čísla pozemků (adresa,  
doplňující popis lokality)

### Text námítky/připomínky včetně ZDŮVODNĚNÍ

přílohy:

ano

ne

Úvedená lokalita označená v novém ÚP Be-4 je určena k zástavbě bytovými domy a tvoří v současné době souvislý pás zeleně oddělující zvukově a prachotěsně hlavní ulici Jihlavská od jednosměrné části ulice Pod Nemocnicí. Zeleně je tvořena hájkem se zdravými vzrostlými lesními stromy ve východní části ulice a nedávno vybudovaným psím výběhem hrazeným též z prostředí EU.

Realizace záměru nového ÚP by si vyžádala vykáčení většího počtu lesních stromů, neúměrně by zvýšila dopravní zatížení, prašnost i hlučnost ulice Pod Nemocnicí, vynutila si její zobousměrnění a radikálně snížila počet parkovacích míst, které by se sem přesunuly z ulice Jihlavské, kde parkují klienti FN. V úvahu je také třeba vzít i skutečnost, že se navrhovaná nová fronta obytných domů na Jihlavské nebezpečně blíží bezpečnostnímu pásu kolem infekčního oddělení FN. Proto zásadně NESOUHLASÍM s touto úpravou lokality Be-4 a žádám zachování dosavadního zeleného pásu mezi ulicemi Jihlavskou a Pod Nemocnicí.

V Brně dne

27.6.2020

Podpis: ...

\*nehodící se škrtněte

## **MMB/0267656/2020**

### ***Připomínka***

#### **Vyhodnocení připomínky:**

*Žádáte o vrácení střední části rozvojové lokality Be-4 z navrhované smíšené obytné plochy zpět do plochy městské zeleně. Argumentujete, že na místě se nachází udržovaný vzrostlý lesopark a byl zde nedávno vybudovaný psí výběh. Neúměrně by se zvýšilo dopravní zatížení, prašnost a hluchnost ulice Pod Nemocnicí. Vaší připomínce se vyhovuje.*

*Střední část rozvojové lokality mezi ulicemi Pod Nemocnicí a Jihlavská bude vymezena jako městská zeleň. Východní část lokality s původní a novější zástavbou podél ulic Jihlavská a Na Pískové cestě bude vyznačena jako plocha pro bydlení B/k3. V západní části lokality zůstane plocha smíšená obytná C/k3.*

*Pruh zeleně mezi Jihlavskou a Pod Nemocnicí zůstane zachovaný.*

MAGISTRÁT	
Došlo dne	29 -06- 2020
Č.j. MMB: .....	
Příl.: .....	

MAGISTRÁT MĚSTA BRNA Odbor územního plánování a rozvoje	
Došlo: 30 -06- 2020	
Č.j. MMB: 0267659	
Příl.: .....	

MAGISTRÁT MĚSTA BRNA  
Odbor územního plánování a rozvoje  
Kounicova 67  
601 67 Brno

3572

## NÁMITKA / PŘIPOMÍNKA

NÁZEV PROJEDNÁVANÉ ÚPD

ÚP Brno-Bohunice-lokalita Be-4

### Identifikační údaje podatele

Statutární město Brno  
Magistrát města Brna

### Fyzická osoba/právnícká osoba

MMB/0267659/2020

listy: 1 přílohy:

druh:



mmb1es77393ae1 Doručeno: 29.06.2020

Jméno, příjmení /  
Název společnosti

Datum narození/  
Identifikační číslo

Trvalé bydliště/  
sídlo

Jsem - nejsem\*) občan města Brna

Jsem - nejsem\*) vlastníkem pozemku/ů nebo stavby v ploše dotčené  
navrhovanou změnou

Katastrální území ..... parc č. ....

### Upřesnění obsahu námítky/připomínky

K textové části

Ke grafické části

K procesu pořizování

Městská část

Bohunice

Katastrální území

Brno-Bohunice

Parcelní čísla pozemků (adresa,  
doplňující popis lokality)

### Text námítky/připomínky včetně ZDŮVODNĚNÍ

přílohy:

ano

ne

Uvedená lokalita označená v novém ÚP Be-4 je určena k zástavbě bytovými domy a tvoří v současné době souvislý pás zeleně oddělující zvukově a prachotěsně hlavní ulici Jihlavská od jednosměrné části ulice Pod Nemocnicí. Zeleň je tvořena hájkem se zdravými vzrostlými lesními stromy ve východní části ulice a nedávno vybudovaným psím výběhem hrazeným též z prostředků EU.

Realizace záměrů nového ÚP by si vyžádala vykáčení většího počtu lesních stromů, neúměrně by zvýšila dopravní zatížení, prašnost i hlučnost ulice Pod Nemocnicí, vynutila si její zobousměrnění a radikálně snížila počet parkovacích míst, které by se sem přesunuly z ulice Jihlavské, kde parkují klienti FN. V úvahu je také třeba vzít i skutečnost, že se navrhovaná nová fronta obytných domů na Jihlavské nebezpečně blíží bezpečnostnímu pásu kolem infekčního oddělení FN. Proto zásadně NESOUHLASÍM s touto úpravou lokality Be-4 a žádám zachování dosavadního zeleného pásu mezi ulicemi Jihlavskou a Pod Nemocnicí.

V Brně dne 26.6.2020

Podpis: .....

\*nehodící se škrtněte

**MMB/0267659/2020**

***Připomínka***

**Vyhodnocení připomínky:**

*Žádáte o vrácení střední části rozvojové lokality Be-4 z navrhované smíšené obytné plochy zpět do plochy městské zeleně. Argumentujete, že na místě se nachází udržovaný vzrostlý lesopark a byl zde nedávno vybudovaný psí výběh. Neúměrně by se zvýšilo dopravní zatížení, prašnost a hluchnost ulice Pod Nemocnicí. Vaší připomínce se vyhovuje.*

*Střední část rozvojové lokality mezi ulicemi Pod Nemocnicí a Jihlavská bude vymezena jako městská zeleň. Východní část lokality s původní a novější zástavbou podél ulic Jihlavská a Na Pískové cestě bude vyznačena jako plocha pro bydlení B/k3. V západní části lokality zůstane plocha smíšená obytná C/k3.*

*Pruh zeleně mezi Jihlavskou a Pod Nemocnicí zůstane zachovaný.*

**Adresát: Magistrát města Brna, Odbor územního plánování a rozvoje, Kounicova 67, 601 676 Brno**

Podatel: .....

Jméno a příjmení .....

Trvale bytem: .....

MAGISTRÁT MĚSTA BRNA  
Odbor územního plánování a rozvoje  
číslo: 30-06-2020  
č. MMB: .....  
datum narození: .....  
příl.: 0267665

~~Isem nejsem~~ <sup>BUDU spolu</sup> vlastníkem nemovitosti v ploše dotčené navrhovanou změnou (uvést parcelní číslo pozemku nebo číslo popisné stavby nebo identifikaci bytové či nebytové jednotky)

..... P.Č. .... v katastrálním území: <sup>MEDLÁNKY</sup> .....

(\* nehodící se škrtněte)

**NÁMITKA – PŘIPOMÍNKA** \* proti Návrhu Územního plánu města Brna, jeho grafické i textové části

MAGISTRÁT MĚSTA BRNA  
podatelna 17  
29-06-2020  
Č. MMB: .....

Vznáším námitky – připomínky označené níže křížkem:

Požadujeme zásadně redukovat navrhovaný rozsah záboru zemědělského půdního fondu a navrhované navýšení zastavěnosti k. ú. Medlánky. 1

Požadujeme vypuštění plánovaných komunikací:  
 mezi Komínem (resp. Bystrcí) a Medláňkami se zaústěním do ulice Turistické (navržené jako veřejné prostranství se záhorem ploch polí a zahrádek v lokalitě u křížku pro budoucí silnici),  
 mezi Medláňkami a Ivanovicemi od ulice V Újezdech pod kasárnami v Řečkovících (R/1),  
 mezi Technologickým parkem (ul. Purkyňovou) a ulicí Hudcovou, ústící naproti ZŠ (Me/1)  
 Požadujeme vypuštění plánovaných územních rezerv pro komunikace:  
 mezi ulicí Turistickou (od křížku) a ulicí Purkyňovou mezi Medláneckými kopci,  
 mezi ulicí Turistickou a ulicí V Újezdech. 2-6

Statutární město Brno  
Magistrát města Brna  
MMB/0267665/2020  
listy: 1 přílohy:  
druh:  
nmb1es77393aeb Doručeno: 29.06.2020

Nesouhlasíme s novým dopravním propojením mezi ulicemi V Újezdech a K Babě v rozvojové ploše Me-3. 7

Požadujeme změnit plánovanou výstavbu na polích mezi Medláňkami, Řečkovícemi a Ivanovicemi výhradně na méně intenzivní nízkopodlažní výstavbu do úrovně podlažnosti 2, ideálně výstavbu rodinných domů a jejich funkční komunikační napojení do území té městské části, kde je tato výstavba plánována. Požadujeme zásadní snížení intenzity využití území celých rozvojových ploch R-3 a Me-4 (méně obyvatel, méně pracovníků) a to také výrazným rozšířením ploch zeleně Z, kterých by mělo být násobně více, než je v lokalitě plánováno. 8

Požadujeme v rozvojové ploše Me-4 pod ulicí V Újezdech plochu V/a2 ponechat v navrhovaném umístění podél stávající komunikace, avšak její celkový rozsah zmenšit na rozsah dle stávajícího ÚP tak, aby tato plocha začínala až za křižovatkou s ulicí Nadační; ve zbývající ploše vymežit plochu zeleně Z. 9

Požadujeme novou výstavbu v rozvojové ploše Me-4 podmínit prověřením v rámci územní studie s ohledem na přílehlou rekreačně sportovní oblast a zachování plnohodnotného prostupu do této oblasti. 10

Požadujeme zásadní snížení intenzity využití území Geofyziky a Medlánecké cihelny v rozvojové ploše R-8 (méně obyvatel, méně pracovníků), aby byl rozvoj těchto lokalit únosný pro stávající infrastrukturu Medlánek. 11

Požadujeme mezi veřejně prospěšné stavby zahrnout také komunikační propojení mezi ulicemi Renčova a Terezy Novákové pro odlehčení dopravy z Duhových Polí. 12

Požadujeme vypuštění územní rezervy pro bydlení v zahradách a polích v lokalitě B-6 při ulici Turistické a Vycházkové a vypuštění územní rezervy pro bydlení pod ulicí V Újezdech B-7. 13

Požadujeme zachovat stávající stabilizovanou plochu vysazeného a vzrostlého biokoridoru kolem Medláneckého potoka jako plochu Územního systému ekologické stability (ÚSES) – biokoridor - a dle reálného stavu masivních výsadeb kolem polní cesty na pozemku p. č. 1818 v k. ú. Medláňky vymežit plochu krajinné zeleně K. 14


Požadujeme v rámci katastru Medlánek vyčlenit funkční plochy na městských pozemcích pro domov pro seniory, sběrné středisko separovaného odpadu, školství a sport 15

- 1 6  Požadujeme změnit pobytovou louku kolem tzv. Žebětínské cesty v prodloužení ulice Žebětínek (p. č. 1811 v k. ú. Medlánek) ze zemědělské plochy A na plochu krajinné zeleně K. 1 6
- 1 7  Požadujeme zachovat stávající prostup územím mezi ulicemi Turistickou a Vycházkovou a pozemky p. č. 1033/1 a 1033/12 v k. ú. Medlánek definovat dle reálného stavu jako zeleň Z, tzn. neměnit na zahrady I. 1 7
- 1 8  Požadujeme plochu vedle stromové kaple na pozemku p. č. 1353 v k. ú. Medlánek vymezit pro vzpomínkový háj s možností pohřbívání ke kořenům jako plochu V/x/h. 1 8
- 1 9  Požadujeme změnit pozemky dostupné jen cestou kolem medláneckého rybníka (p. č. 994/1, 1000/11 a další související pozemky) v k. ú. Medlánek, které byly dříve plochami H) z ploch bydlení B na plochy zeleně Z nebo K nebo plochy vodní a vodohospodářské H, jak je tomu dosud. 1 9
- 2 0  Požadujeme plochu části městských pozemků při ul. Rysova p. č. 985/1 a 985/19 v k. ú. Medlánek, kde se nachází zahrada MŠ a veřejná zeleň, ponechat jako plochy zeleně Z; v případě trvání požadavku na doplnění zástavby změnit na plochu veřejné vybavenosti V pro možnost vybudování domova pro seniory. 2 0
- 2 1  Požadujeme změnit pozemky plánované historicky jako rezerva pro novou radnici u kruhového objezdu (p. č. 985/21 a přiléhající části pozemků p. č. 985/1 a 985/2 v k. ú. Medlánek) z plochy bydlení B/r2 na plochu veřejné vybavenosti V/r2. 2 1
- 2 2  Požadujeme plochu mezi městským bytovým domem Jabloňová 22-28 a ulicí Kuřimskou ponechat plochy dle stávajícího ÚP jako zeleň Z, tzn. neměnit na bydlení B. 2 2
- 2 3  V lokalitě Technoparku v rozvojové ploše Me-1 požadujeme zredukovat navrhované plochy bydlení za parkem ve prospěch ploch zeleně, a to alespoň v rozsahu, jak s nimi počítal stávající územní plán, požadujeme v souladu se stávajícím ÚP zachovat pruh zeleně pro rozšíření Zámeckého parku směrem k budoucí zastávce tramvaje a dále jej prodloužit podél budoucí tramvajové trati Me/31 celou lokalitou Technoparku a v jejím sousedství vést plochu pro vybudování stezky pro pěší a cyklisty pro zajištění prostupnosti území z Medlánek do Králova Pole. 2 3
- 2 4  V lokalitě Technoparku v rozvojové ploše Me-1 dále požadujeme navýšení ploch zeleně alespoň na úroveň stávajícího ÚP, dále požadujeme v části této lokality blíže k Medlánek pamatovat i na veřejnou vybavenost v podobě školství, hřišť a sportovišť aby noví obyvatelé i zaměstnanci nezhorsili již tak nedostatečnou kapacitu stávající veřejné vybavenosti v Medlánek (MŠ, ZŠ centrum volného času, dětská hřiště, sportoviště). Požadujeme v dostupné vzdálenosti od ZŠ plochu pro sport S pro vybudování tělocvičny či malé sportovní haly, kterou by mohly využívat na tělocvik i děti základní školy, jejíž tělocvična je za hranou kapacity a brání případnému navýšení počtu žáků. 2 4
- 2 5  Požadujeme zahrnout cyklostezku spojující Technopark a Průmyslovou zónu v Kuřimi kolem kasáren v Řečkovících, Ivanovicích a Česku. 2 5
- 2 6  Požadujeme respektovat reálný stav využití území a v lokalitě Zámeckého parku vymezit plochy zastavěné rodinnými domy jako plochy bydlení B/r1 a plochu pod zámek jako plochu smíšenou obytnou C a v lokalitě Medláneckého kopce a jeho úpatí vymezit plochy zahrad I. 2 6

Dále doplňuji:

Co se týká odůvodnění mé připomínky/námítky, plně odkazuji na stanovisko MČ Brno-Medlánek k Návrhu Územního plánu města Brna.

V Brně dne 23.6.2020

Podpis 

## **MMB/0267665/2020**

### **Připomínka č.1**

#### **Vyhodnocení připomínky:**

*Předmětné území Medlánek má být dle dohody o vypořádání stanoviska Ministerstva životního prostředí (MŽP ČR) ke Konceptu ÚPmB ze dne 22.6.2017 z hlediska záboru ZPF řešeno dle varianty II. Konceptu ÚPmB s požadavkem na převedení rozvojové lokality Me-7 v rozsahu var. I Konceptu ÚPmB do územní rezervy pro bydlení (v Návrhu ÚPmB územní rezerva B-6) a dle podnětu samosprávy rozvojovou lokalitu Me-8 východně od komunikačního propojení řešit v rozsahu dle var. III (v Návrhu ÚPmB rozvojová lokalita Me-4) a západně od komunikačního propojení zařadit do územní rezervy pro bydlení v rozsahu dle var. II. (v Návrhu ÚPmB část územní rezervy B-7). V bezprostředním okolí měla být navazující rozvojová lokalita v MČ Brno-Řečkovice a Mokrá hora R-3 řešena obdobným způsobem - východně od komunikačního propojení rozvoj území dle var. III Konceptu ÚPmB (v Návrhu ÚPmB rozvojová lokalita R-3), západně od komunikace územní rezerva pro bydlení v rozsahu dle var. II. (v Návrhu ÚPmB část územní rezervy B-7). Tato dohodnutá řešení jsou součástí Pokynů pro vypracování Návrhu ÚPmB, které schválilo Zastupitelstvo města Brna usnesením č. ZM7/3871 na zasedání konaném dne 19. 6. 2018 (dále jen "Pokyny"). Návrhem ÚPmB jsou tak v daném území zcela naplněny Pokyny pro vypracování Návrhu ÚPmB a dotčený orgán MŽP ČR v této fázi pořizované dokumentace plně souhlasí s předloženým řešením Návrhu ÚPmB z hlediska záboru ZPF v k.ú. Medlánský, a proto není důvodné předmětné řešení měnit.*

*Uvádíme také, že územní rozvoj v ose Medlánský – Řečkovice – Ivanovice vyplývá ze Zadání, které je tímto způsobem konzistentně naplňováno. Tento rozvoj souvisí s trasováním D43 a předmětné územní rezervy bude možné aktivovat (převést do návrhu) pouze v případě, že bude na úrovni ZÚR JMK rozhodnuto o výsledné variantě řešení D43 na území města. Při návrhu řešení pak musí být zohledněny a zapracovány i případné další dopady a souvislosti, které nyní nelze dopředu předjímat.*

*Ovšem je nutné uvést, že v k.ú. Medlánský téměř nedochází v Návrhu ÚPmB k vymezení nových zastavitelných (návrhových) ploch oproti platnému ÚPmB, vyjma zastavitelných ploch na východní straně prodloužené ulice V Újezdech.*

*Nicméně na základě rozhodnutí Rady města Brna (RMB), které přijala na schůzi RMB č. R8/127 zahájené dne 20.1.2021 s pokračováním dne 25.1.2021, uplatnil určený zastupitel, radní pro územní plánování RNDr. Filip Chváta, PhD. u pořizovatele připravovaného Územního plánu města Brna – Odboru územního plánování a rozvoje MMB, ve smyslu § 53 odst. (1) zákona č. 183/2006 sb., o územním plánování a stavebním řádu, ve znění pozdějších předpisů, podnět, aby vyhodnocení výsledků projednání dokončil v souladu s doporučením RMB. RMB doporučila řešení u problematických oblastí rozvoje města stěžejního charakteru. u předmětné územní rezervy B-6 a B-7 následujícím způsobem:*

*„Vzhledem k tomu, že došlo na úrovni ZÚR JMK k rozhodnutí o umístění koridoru komunikace R-43 na území města Brna, je možné učinit rozhodnutí a aktivovat územní rezervy tj. územní rezervy převést zpět do zastavitelných ploch dle projednané a vybrané varianty Konceptu ÚPmB či dílčích úprav. Aktivaci územních rezerv převedením do zastavitelných ploch však nelze v úpravě Návrhu ÚPmB před opakovaným veřejným projednáním doporučit, ale až po první aktualizaci nového ÚPmB v rámci Zprávy o uplatňování ÚPmB, případně samostatnou změnou nového ÚPmB. V Návrhu ÚPmB by tak byly územní rezervy ponechány vyjma těch, kde je na základě výsledků projednání doporučeno jejich vypuštění (např. právě předmětná B-6 a B-7)“.*

*Na základě výše uvedeného pořizovatel dává pokyn územní rezervu B-6 a B-7 z návrhu ÚPmB vypustit v souladu s podnětem určeného zastupitele.*

## **Připomínka č.2**

### **Vyhodnocení připomínky:**

Tangenciální propojení městských částí Brno-Komín a Brno - Bystrc s MČ Brno-Medlánky je dlouhodobě sledované už v platném ÚPmB, pro které je zde vymezena plocha komunikací a prostranství místního významu s navazující plochou krajinné zeleně pro možnost umístění stromořadí či jiného krajinného prvku v rekreačně využívaném území. V Návrhu nového ÚPmB se rovněž v kontinuitě se stávajícím ÚPmB vymezuje plocha veřejného prostranství, která kopíruje stávající zpevněnou cestu vedoucí přes předmětné území (agreguje částečně i návrhovou plochu krajinné zeleně KV ze stávajícího ÚPmB, což je dáno měřítkem nového ÚPmB) a která vytváří podmínky pro žádoucí prostupnost územím. Z hlediska koncepce uspořádání dopravy slouží tato plocha pro vedení samostatné cyklotrasy. Zajišťuje dopravní obsluhu pro rozvojovou část brněnské ZOO ze strany Brna-Bystrce a stabilizovaného areálu Pily ČR, dále pak stabilizovaného areálu Policie ČR a medláneckého letiště ze strany Brna-Medlánek. Převážná část území je však určena pro nestavební využití, které negeneruje dopravní zatížení. Koridor již v současné době plní funkci obsluhy navazujících pozemků a jeho vymezení je nezbytné. Jeho šířka neznamená „výstavbu“ komunikace v celé šíři, ale umožňuje „kultivaci“ nevyhovujícího stavu a doplnění např. oboustranného stromořadí a zvýšení kvality prostupnosti pro pěší a cyklisty. To, jakým způsobem bude upraven provoz na tomto propojení nebo případně rozdělení na provozně nezávislé úseky není předmětem řešení územního plánu, ale úpravy organizace dopravy, která stanoví podmínky provozu, případně zamezí průjezdu nebo omezí některé nežádoucí pohyby.

Na základě rozhodnutí Rady města Brna (RMB) konané na schůzi RMB č.R8/127 zahájené dne 20.1.2021 s pokračováním dne 25.1.2021, uplatnil určený zastupitel, radní pro územní plánování RNDr. Filip Chvátal, PhD. u pořizovatele připravovaného Územního plánu města Brna – Odboru územního plánování a rozvoje MMB, ve smyslu § 53 odst. (1) zákona č. 183/2006 sb., o územním plánování a stavebním řádu, ve znění pozdějších předpisů, podnět, aby vyhodnocení výsledků projednání dokončil v souladu s doporučením RMB. Co se týče problematické oblasti rozvoje města RMB doporučila komunikační propojení Komín - Medlánky řešit jako návrhovou plochu veřejného prostranství O s tím, že část tohoto koridoru v prostoru od odbočky k rozvojové ploše ZOO k areálu Policie ČR bude stabilizován v rozsahu platného ÚPmB (bez integrace plochy zeleně).

## **Připomínka č.3**

### **Vyhodnocení připomínky:**

V rámci podání je vysloven požadavek na vypuštění komunikačního propojení mezi Medláncami a Ivanovicemi, od ulice V Újezdech, označeným ve výkrese 2.2 jako R/1.

Vyhodnocení z r. 2020:

„Záměr R/1 má přímou souvislost s rozvojem MČ Brno-Řečkovice a MČ Brno-Ivanovice a tento záměr nelze vypustit, ale jeho podoba dozná změn.

V upraveném návrhu budou doplněny plochy rozvoje na k.ú. Ivanovice a záměr R/1 nebude propojován na k.ú. Medlánky a bude veden v koridoru ulice Terezy Novákové (záměr R/31).“

Pro dokladování transparentnosti procesu vyhodnocení podání a pro úplnost uvádíme, že v předmětném území došlo ke změně. Ve výsledném řešení Návrhu nového ÚPmB byla poloha záměru R/1 upravena a záměr je připojen na ulici Žilkovu v MČ Brno-Řečkovice a Mokrá Hora. S územím MČ Brno-Medlánky není propojen.

Tato změna však nemá vliv na podstatu vyhodnocení požadavku podatele.

## **Připomínka č.4**

### **Vyhodnocení připomínky:**

V rámci podání je požadováno vypuštění plánované komunikace mezi Technologickým parkem (ul. Purkyňovou a ulicí Hudcovou, ústící naproti ZŠ (záměr Me/1).

Pro dokladování transparentnosti procesu vyhodnocení podání je uvedeno také mezitímní vyhodnocení z r. 2020:



Požadavku nebylo v roce 2020 vyhověno, protože: „ÚPmB vymezuje doplnění komunikaci sběrného významu Me/1 z ul. Purkyňova do ul. Hudcova, která je nezbytná pro rozvoj lokality Technologický park Me-1. Společně s další komunikační sítí v navazujícím území doplňuje dopravní skelet pro odvedení dopravy z této části území.“

Konečné vyhodnocení podání se vztahuje k výslednému řešení Návrhu nového ÚPmB: Návrh Územního plánu města Brna pro opakované veřejné projednání (06/2021) byl upraven. Záměr Me/1 byl přetrasován do souběžné polohy s ulicí Hradeckou. Do ulice Hudcovy naproti ZŠ tedy není připojen.

Tímto je požadavek zohledněn.

## **Připomínka č.5**

### **Vyhodnocení připomínky:**

Návrh ÚPmB vymezuje O-6 jako územní rezervu k prověření možnosti napojení lokality bydlení vymezené v územní rezervě B-6 na komunikační síť ve směru Medlánský park (Technologický park)– Hudcova – Řečkovice – Ivanovice tak, aby byl přiměřeně doplněn chybějící dopravní skelet, přičemž je možné aktivovat územní rezervu pouze v případě, že bude na úrovni ZÚR JMK rozhodnuto o trasování D43 na území města Brna.

Nicméně na základě rozhodnutí Rady města Brna (RMB), které přijala na schůzi RMB č.R8/127 zahájené dne 20.1.2021 s pokračováním dne 25.1.2021, uplatnil určený zastupitel, radní pro územní plánování RNDr. Filip Chvátal, PhD. u pořizovatele připravovaného Územního plánu města Brna – Odboru územního plánování a rozvoje MMB, ve smyslu § 53 odst. (1) zákona č. 183/2006 sb., o územním plánování a stavebním řádu, ve znění pozdějších předpisů, podnět, aby vyhodnocení výsledků projednání dokončil v souladu s doporučením RMB. RMB doporučila řešení u problematických oblastí rozvoje města stěžejního charakteru. u předmětné územní rezervy O-6 následujícím způsobem:

„Vzhledem k tomu, že došlo na úrovni ZÚR JMK k rozhodnutí o umístění koridoru komunikace R-43 na území města Brna, je možné učinit rozhodnutí a aktivovat územní rezervy tj. územní rezervy převést zpět do zastavitelných ploch dle projednané a vybrané varianty Konceptu ÚPmB či dílčích úprav. Aktivaci územních rezerv převedením do zastavitelných ploch však nelze v úpravě Návrhu ÚPmB před opakovaným veřejným projednáním doporučit, ale až po první aktualizaci nového ÚPmB v rámci Zprávy o uplatňování ÚPmB, případně samostatnou změnou nového ÚPmB. V Návrhu ÚPmB by tak byly územní rezervy ponechány vyjma těch, kde je na základě výsledků projednání doporučeno jejich vypuštění.

Vzhledem k nesouhlasu s původním vedením územní rezervy O-5 a výše uvedenému doporučení RMB na vypuštění koridoru územní rezervy O-6 a O-5 centrem Medlánek byla následně naznačena možnost změny jejího trasování. Jejich úpravu však nebylo možné z časových důvodů prověřit v potřebné podrobnosti a s podrobnějším vyhodnocením dopadů a vlivů na území.

Aby bylo možné podrobněji prověřit toto území jednak z hlediska koncepce dopravy (Odboru dopravy MMB) a z hlediska územních dopadů (Odboru územního plánování a rozvoje MMB), bylo z pozice pořizovatele rozhodnuto o potřebě jejího dalšího vymezení.

Z tohoto důvodu bude územní rezerva O-6 v Návrhu ponechána beze změny a územní rezerva O-5 bude upravena do koridoru v návaznosti od územní rezervy O-6 po propojení se záměrem R/1.

Závěrem uvádíme, že vzhledem k tomu, že se jedná pouze o územní rezervy, tak aktuálně nedochází k žádné změně ÚPmB v souvislosti s těmito dopravními koridory. Po zpracování podrobnějších prověřovacích studií budou vyhodnoceny dopady do území a až následně na základě doporučení bude rozhodnuto o těchto územních rezervách a případném konkrétním vedení tohoto komunikačního propojení.

## **Připomínka č.6**

### **Vyhodnocení připomínky:**

Návrh ÚPmB vymezuje O-5 centrem Medlánek jako územní rezervu k prověření možnosti napojení lokality bydlení vymezené v územní rezervě B-6 na komunikační síť ve směru Medlánky (Technologický park)– Hudcova – Řečkovice – Ivanovice tak, aby byl přiměřeně doplněn chybějící dopravní skelet.

Dále viz odůvodnění náky č.5

## **Připomínka č.7**

### **Vyhodnocení připomínky:**

V rámci podání je požadováno zrušení dopravního propojení mezi ulicemi V Újezdech a K Babě v rozvojové ploše Me-3.

Původní vyhodnocení z r. 2020:

„Komunikace v ulici V Újezdech je vymezena plochou dopravní infrastruktury D, komunikace v ulici K Babě je vyznačeno plochou veřejného prostranství. Rozvojová lokalita Me-3 není s ulicí V Újezdech přímo propojena. Přímé propojení je možné v rámci obecných podmínek využití území, ovšem vzhledem k realizované zástavbě je obtížně realizovatelné a nevhodné. V rámci prostupnosti území je vhodné do karty lokality doplnit podmínku propojení pouze pro pěší a cyklisty.“

Pro dokladování transparentnosti procesu vyhodnocení podání a pro úplnost uvádíme, že v předmětném území došlo ke změně. Ve výsledném řešení Návrhu nového ÚPmB byla poloha záměru R/1 upravena a na k.ú. Medlánky již není vymezen. Komunikace v ulici V Újezdech již není vymezena plochou dopravní infrastruktury D, ale plochou veřejných prostranství. V kartě rozvojové lokality Me-3 je doplněna podmínka zajištění prostupu územím pro pěší a cyklisty.

Tato změna však nemá vliv na podstatu původního vyhodnocení podání.

## **Připomínka č.8**

### **Vyhodnocení připomínky:**

Podatel požaduje změnit plánovanou výstavbu na polích mezi Medláňkami, Řečkovicemi a Ivanovicemi (rozvojové lokality R-3 a Me-4) výhradně na méně intenzivní nízkopodlažní zástavbu, případně požaduje významné rozšíření ploch zeleně.

Rozvojová lokalita Me-4 bude na základě doporučení samosprávy města k vypořádání námitek a připomínek doručených k projednanému Návrhu nového ÚP upravena následovně: Návrhové stavební plochy bydlení (B) a smíšená obytná (C) budou vymezeny jako plocha zemědělská (A). Zůstane tak zachováno stávající funkční využití dle platného ÚPmB – pro zemědělský půdní fond. Původně vymezená plocha městské zeleně pro nový park nebude vymezena. Rozvojová lokalita Me-4 bude zredukována a zůstane pouze jižní část s návrhovými plochami pro veřejnou vybavenost (V).

Rozvojová lokalita R-3 měla původně zůstat bez úprav. Věcný obsah připomínky k rozvojové lokalitě R-3 byl však uplatněn opakovaně při 1. opakovaném veřejném projednání. Podnět na změnu regulativu u předmětné plochy B/k3 na B/r2 podala mimo jiné MČ Brno-Řečkovice a Mokrý Hora. Určený zastupitel RNDr. Filip Chvátal, PhD. dle § 53 odst. (1) stavebního zákona uplatnil v procesu vyhodnocování výsledků projednání dopisem č.j. MMB/0477610/2021 ze dne 13.9.2021 na základě doporučení RMB R8/168 konané dne 1.9.2021 podnět na zohlednění místních zájmů MČ Brno-Řečkovice a Mokrý Hora a to u plochy bydlení v lokalitě Díly (mezi areálem kasáren a zástavbou v ul. Žilkova) snížit výšku zástavby na 2; tj. na místo uvedené B/k3 změnit regulativ na B/r2. Městské části jsou dle Statutu města Brna oprávněny uplatňovat právo na místní samosprávu ve specifickém režimu prostřednictvím vyjádření k projednávaným územně plánovacím dokumentacím.

Na základě výsledků projednání byly místní zájmy městské části Brno-Řečkovice zohledněny a Návrh pro druhé veřejné opakované projednání bude upraven (u předmětné plochy dojde ke změně regulativu z B/k3 na B/r2 a k vymezení plochy smíšené obytné C/k3 podél budoucí městské třídy). Touto úpravou je částečně reagováno také na požadavek podatele.

*V rámci předmětné lokality je v aktuálním návrhu ÚPmB samostatně vymezena jedna plocha městské zeleně a o dalších se neuvažuje. Platí však to, že u ploch bydlení i ploch smíšených obytných je dle regulativu povinnost dodržet minimální plochu zeleně v rozsahu 30 % pro disponibilní pozemky stavebního záměru. Zeleň tedy musí být, jak požaduje podatel, výraznou součástí ploch C.*

### **Připomínka č.9**

#### **Vyhodnocení připomínky:**

*Plochy pro veřejnou vybavenost v rozvojové lokalitě Me-4 jsou určeny pro výstavbu MŠ. V dotčeném území se vyskytují převážně plochy bydlení. Rozvojová lokalita proto řeší doplnění ploch veřejné vybavenosti na severním okraji MČ Medlánky, které navážou na přírodně rekreační území kolem Medláneckého rybníka. MČ Medlánky dlouhodobě postrádá novou mateřskou školu, část plochy pro veřejnou vybavenost je proto vhodné využít právě tímto účelem. Z toho důvodu je vhodné ponechat pro ni vymezené plochy.*

### **Připomínka č.10**

#### **Vyhodnocení připomínky:**

*Požadujete pro rozvojovou lokalitu Me-4 podmínku prověření územní studii. Jako důvod uvádíte především prostup do sousedících rekreačních a sportovních oblastí.*

*Podmínka tohoto prostupu je uvedena v kartě lokalit, nemůže být tedy opomenuta. Územní studie se předepisuje zpravidla ve větších rozvojových plochách pro řešení vybraných problémů, případně pro variantní řešení. Na své náklady může územní studii zpracovat také ten, který změnu v území inicioval a realizuje ji. Plocha této lokality je však pro zadání samostatné územní studie příliš malá a okruh problémů příliš omezený na to, aby se nová výstavba ÚS podmiňovala.*

*Rozvojová lokalita Me-4 byla téměř celá zrušena.*

### **Připomínka č.11**

#### **Vyhodnocení připomínky:**

*Pro lokalitu R-8 požadujete zásadní snížení intenzity využití území. Uprostřed stabilizovaných ploch pro bydlení se nachází zahrádkářská kolonie, nevyužívané objekty a výšková stavba bývalé Geofyziky. Návrh nového ÚP počítá s využitím zahrádek pro plochu veřejné městské zeleně, která může plnit i funkci veřejného prostranství. Zbytek ploch je určený pro bydlení nebo jako plocha smíšená obytná s volnou zástavbou s výškovou úrovní v/3 (6-16 m). Toto je nejnižší možná výšková úroveň vhodná pro městskou zástavbu, obytná sídliště a areály. Nižší zástavba s nižší intenzitou osídlení 1 nebo 2 je vhodná pro rezidenční nízkopodlažní zástavbu, tedy samostatné nebo řadové rodinné domy. Nově navrhovaná zástavba bude navazovat svým charakterem spíše na zástavbu mezi ulicemi Podpěrova a Jabloňová také s výškovou úrovní v/3. Větší výšková úroveň v/5 je navržena pouze pro stávající výškovou budovu Geofyziky. Snižování výškové úrovně zástavby pod úroveň 3 a s tím snižování intenzity využití území není možné. Výšková úroveň 3 je pro volnou bytovou zástavbu nejnižší možná, nižší zástavba rodinnými domy (rezidenční zástavba) v lokalitě není vhodná.*

### **Připomínka č.12**

#### **Vyhodnocení připomínky:**

*V rámci připomínky je požadavek na vymezení propojení ulice Renčovy a Terezy Novákové formou veřejně prospěšných staveb.*

*Ve výkresu 2.2 Souhrnný výkres dopravy a 3.0 Veřejně prospěšných staveb jsou vymezeny plochou dopravní infrastruktury D prvky systému komunikací, tvořící základní komunikační systém města Brna (komunikace sběrné, nadsběrné, rychlostní a dálnice).*

*Komunikace, které jsou vymezeny plochou veřejných prostranství jsou součástí místní sítě a zajišťují doplňkové propojení v rámci městské části. Tímto způsobem je vyznačeno i propojení Renčova – Terezy Novákové.*

Z hlediska nastavených principů vyznačení prvků (viz výše) nelze požadavku na doplnění vymezení propojení Renčova – Terezy Novákové ve výkresu 2.2 a 3.0 vyhovět, protože se jedná především o síť obslužných komunikací vymezených plochou veřejných prostranství.

### **Připomínka č.13**

#### **Vyhodnocení připomínky:**

Předmětem připomínky je požadavek na vypuštění územních rezerv pro bydlení B-6 a B-7. Předmětné území Medlánky má být dle dohody o vypořádání stanoviska Ministerstva životního prostředí (MŽP ČR) ke Konceptu ÚPmB ze dne 22.6.2017 z hlediska záboru ZPF řešeno dle varianty II. Konceptu ÚPmB s požadavkem na převedení rozvojové lokality Me-7 v rozsahu var. I Konceptu ÚPmB do územní rezervy pro bydlení (v Návrhu ÚPmB územní rezerva B-6) a dle podnětu samosprávy rozvojovou lokalitu Me-8 východně od komunikačního propojení řešit v rozsahu dle var. III (v Návrhu ÚPmB rozvojová lokalita Me-4) a západně od komunikačního propojení zařadit do územní rezervy pro bydlení v rozsahu dle var. II. (v Návrhu ÚPmB část územní rezervy B-7). V bezprostředním okolí měla být navazující rozvojová lokalita v MČ Brno-Řečkovice a Mokrá hora R-3 řešena obdobným způsobem - východně od komunikačního propojení rozvoj území dle var. III Konceptu ÚPmB (v Návrhu ÚPmB rozvojová lokalita R-3), západně od komunikace územní rezerva pro bydlení v rozsahu dle var. II. (v Návrhu ÚPmB část územní rezervy B-7). Tato dohodnutá řešení jsou součástí Pokynů pro vypracování Návrhu ÚPmB, které schválilo Zastupitelstvo města Brna usnesením č. ZM7/3871 na zasedání konaném dne 19. 6. 2018 (dále jen "Pokyny"). Návrhem ÚPmB jsou tak v daném území zcela naplněny Pokyny pro vypracování Návrhu ÚPmB a dotčený orgán MŽP ČR v této fázi pořizované dokumentace plně souhlasí s předloženým řešením Návrhu ÚPmB z hlediska záboru ZPF v k.ú. Medlánky, a proto není důvodné předmětné řešení měnit.

Uvádíme také, že územní rozvoj v ose Medlánky – Řečkovice – Ivanovice vyplývá ze Zadání, které je tímto způsobem konzistentně naplňováno. Tento rozvoj souvisí s trasováním D43 a předmětné územní rezervy bude možné aktivovat (převést do návrhu) pouze v případě, že bude na úrovni ZÚR JMK rozhodnuto o výsledné variantě řešení D43 na území města. Při návrhu řešení pak musí být zohledněny a zapracovány i případné další dopady a souvislosti, které nyní nelze dopředu předjímat.

Ovšem je nutné uvést, že v k.ú. Medlánky téměř nedochází v Návrhu ÚPmB k vymezení nových zastavitelných (návrhových) ploch oproti platnému ÚPmB, vyjma zastavitelných ploch na východní straně prodloužené ulice V Újezdech.

Nicméně na základě rozhodnutí Rady města Brna (RMB), které přijala na schůzi RMB č.R8/127 zahájené dne 20.1.2021 s pokračováním dne 25.1.2021, uplatnil určený zastupitel, radní pro územní plánování RNDr. Filip Chvátal, PhD. u pořizovatele připravovaného Územního plánu města Brna – Odboru územního plánování a rozvoje MMB, ve smyslu § 53 odst. (1) zákona č. 183/2006 sb., o územním plánování a stavebním řádu, ve znění pozdějších předpisů, podnět, aby vyhodnocení výsledků projednání dokončil v souladu s doporučením RMB. RMB doporučila řešení u problematických oblastí rozvoje města stěžejního charakteru. u předmětné územní rezervy B-6 a B-7 následujícím způsobem:

„Vzhledem k tomu, že došlo na úrovni ZÚR JMK k rozhodnutí o umístění koridoru komunikace R-43 na území města Brna, je možné učinit rozhodnutí a aktivovat územní rezervy tj. územní rezervy převést zpět do zastavitelných ploch dle projednané a vybrané varianty Konceptu ÚPmB či dílčích úprav. Aktivaci územních rezerv převedením do zastavitelných ploch však nelze v úpravě Návrhu ÚPmB před opakovaným veřejným projednáním doporučit, ale až po první aktualizaci nového ÚPmB v rámci Zprávy o uplatňování ÚPmB, případně samostatnou změnou nového ÚPmB. V Návrhu ÚPmB by tak byly územní rezervy ponechány vyjma těch, kde je na základě výsledků projednání doporučeno jejich vypuštění.

Na základě výše uvedeného pořizovatel dává pokyn územní rezervu B-6 a B-7 z návrhu ÚPmB vypustit v souladu s podnětem určeného zastupitele.

### **Připomínka č.14**

#### **Vyhodnocení připomínky:**

Vymezení územního systému ekologické stability (ÚSES) je v Návrhu ÚPmB v souladu s odborným oborovým dokumentem – plánem ÚSES, který je nezbytným podkladem pro vymezení ÚSES v ÚPD. Dle plánu ÚSES jsou v předmětné lokalitě vymezeny interakční prvky, které nahrazují lokální biokoridor ve dně údolí Medláneckého potoka nad Medládkami vymezený v platném ÚPmB. K hlavním důvodům nahrazení předmětného biokoridoru interakčními prvky patří jeho nízký biogeografický význam bez možnosti začlenění do ucelené hydrofilní větve místního ÚSES s vymezením funkčně odpovídajících biocenter.

Pro informaci uvádíme, že interakční prvek je obecně doplňkovou skladebnou částí lokálního ÚSES, která posiluje interakci ekologicky stabilnějších a méně stabilních ekosystémů, a tím ty méně stabilní pomáhá stabilizovat. Konkrétně zprostředkovává příznivé působení lokálních (místních) biocenter a biokoridorů na okolní, ekologicky méně stabilní krajinu. Skutečnost, že jde o doplňkové skladebné části místního ÚSES, znamená, že představují doplněk k vymezení biocenter a biokoridorů a není až tak podstatná jejich funkce pro ochranu přirozeného genofondu. Vymezení interakčních prvků není na rozdíl od biocenter a biokoridorů nikterak vázáno na biogeografické členění krajiny, a naopak daleko více vychází z aktuálního stavu krajiny. Návrh soustavy interakčních prvků má v zásadě doporučující charakter a nemá zákonnou podporu.

Ve vztahu k územnímu plánu jsou interakční prvky obecně "podměrečnou" kategorií, tj. takovou kategorií prvků, jejichž vymezení je pod rozlišovací možností územního plánu a povinnost jeho vymezení ani nevyplývá z právních předpisů. Nicméně o existenci interakčních prvků či o existenci jejich návrhu by měl mít zpracovatel územně plánovací dokumentace povědomí, aby svým řešením zbytečně funkční prvky nelikvidoval a u dosud neexistujících či nedostatečně funkčních neznemožnil provedení navržených opatření.

Na základě uvedeného je zřejmý důvod, pro který v dané lokalitě není v Návrhu ÚPmB vymezena a ani není vhodné vymezovat skladebnou část ÚSES – lokální biokoridor. Nicméně zpracovatel svým návrhem – vymezením příslušných ploch návrhové zeleně v předmětné lokalitě zajistil další existenci a funkčnost daných interakčních prvků.

V případě pozemku p.č. 1818 k.ú. Medládky uvádíme, že by se jeho vymezením jako samostatné plochy krajinné zeleně vytvořila podměrečná plocha, která nemá zákonné ani koncepční opodstatnění, protože předmětné krajinnotvorné prvky s ekologicko-stabilizační a také estetickou funkcí v podobě aleje jsou přirozenou součástí mimoprodukčních funkcí zemědělské plochy (viz Odůvodnění Návrhu ÚPmB). Pro informaci ještě uvádíme, že na základě požadavku a dohody s dotčeným orgánem Odborem životního prostředí Magistrátu města Brna, bude do závazné textové části doplněna regulace zajišťující větší a zřejmější ochranu výše uvedených krajinnotvorných prvků. V souvislosti s plánovanou budoucí urbanizací území není vymezení ploch krajinné zeleně žádoucí; vymezení těchto ploch má význam ve volné krajině.

### **Připomínka č.15**

#### **Vyhodnocení připomínky:**

Objekty a plochy pro plnění funkce veřejné vybavenosti a sportu mohou být připuštěny i v plochách pro bydlení B nebo smíšených obytných C.

Sběrná střediska odpadů nejsou vzhledem ke svému charakteru a rozloze v územním plánu vymezena. Umístění sběrných středisek odpadů statutárního města Brna je přípustné v plochách bydlení, smíšených obytných, komerční vybavenosti, nákupních a zábavních center a zvláštních areálů, výroby a skladování, lehké výroby, podmíněně přípustné v plochách technické infrastruktury, dopravní infrastruktury a na veřejném prostranství, pokud toto umístění nenaruší jejich funkci.

Připomínce je vyhověno jiným způsobem.

### **Připomínka č.16**

#### **Vyhodnocení připomínky:**

Skutečný způsob využití předmětného pozemku, tj. pobytová louka s ekologickou, komunikační a rekreační funkcí je realizovatelný a přípustný i v rámci plochy zemědělské, a to zejména z důvodu, že plní mimoprodukční funkce zemědělské plochy. Dané využití je také v souladu s § 18 odst. (5) stavebního zákona, jehož záměry Návrh ÚPmB z důvodu veřejného zájmu nevylučuje.

Nicméně vzhledem k tomu, že je předmětný pozemek ve vlastnictví Statutárního města Brna, jeho grafická čitelnost je v měřítku zpracování nového ÚPmB, skutečné využití nejlépe reflektuje právě plocha krajinné zeleně a pozemek nebude tvořit nesmyslnou enklávu v daném území, protože plynule navazuje na okolní plochy krajinné zeleně, jeví se důvodné změnit pozemek na plochu krajinné zeleně "K".

### **Připomínka č.17**

#### **Vyhodnocení připomínky:**

Předmětem připomínky je požadavek na zachování stávajícího prostupu územím mezi ul. Turistickou a Vycházkovou a z toho důvodu pozemky parc.č. 1033/1 a 1033/12, k.ú. Medlánky definovat jako zeleň Z, tj. neměnit na plochu zahrádek I. Připomínce nelze zcela vyhovět, neboť se jedná o pozemky v soukromém vlastnictví, kdy jeho vlastníci požadují jiné funkční využití, kterému nelze v současné době vyhovět. To však nevylučuje i v plochách zahrádek zachovat stávajícího prostupu územím, pokud bude na tomto řešení s vlastníkem pozemků nalezena shoda.

Pro informaci závěrem uvádíme fakt, že dle obecných podmínek závazné části „Návrhu ÚPmB (2020)“: „Záměry na změny v území musí zachovávat a posilovat prostupnost v území; ve stabilizovaných plochách musí být zachovány pěší trasy zajišťující průchodnost území a přístup k jednotlivým pozemkům. V plochách změn musí být navrhována řešení, která zajistí prostupnost v území, zejména návaznost na zastavěné území či zastavitelné plochy nebo pěší průchodnost do krajiny.“, a dále „Stavby a zařízení dopravní a technické infrastruktury lze umístit ve všech typech ploch s rozdílným způsobem využití. V případě ploch zástavby lze stavby a zařízení dopravní infrastruktury umístit, pokud záměr není zjevně nepřiměřený vůči návazným či dotčeným plochám. V případě volných ploch lze stavby a zařízení dopravní a technické infrastruktury umístit za podmínky minimalizace jejich plošného a prostorového střetu s příslušnou plochou a minimalizace negativního vlivu na funkčnost plochy vyplývající z hlavního využití, pokud není v podmínkách využití typů ploch stanoveno jinak.“, a také „Veřejná prostranství lze umístit ve všech typech ploch s rozdílným způsobem využití.“

Na základě uvedeného je zřejmé, že není nutná požadovaná změna funkčního využití pro zajištění prostupu, která by jako taková měla být zajištěna regulacemi území danými v textové části Návrhu ÚPmB (2020).

### **Připomínka č.18**

#### **Vyhodnocení připomínky:**

Skutečný stav (stromová kaple sloužící jako místo spočinutí a rozjímání na procházkách, k venkovním bohoslužbám, k oddávání snoubenců v přírodě nebo třeba pro pořádání koncertů a určené pro širokou veřejnost), a předpokládaný způsob využití předmětného pozemku (vzpomínkový háj s možností pohřbívání ke kořenům) neodpovídá funkčnímu využití navrženému v Návrhu ÚPmB pro plochy zahrádek "I". Vzhledem k tomu, že se část výše uvedených aktivit v daném místě realizuje již nyní, nepředpokládá se konfliktní působení na okolní plochy. Dále uvádíme, že se jedná o pozemky ve vlastnictví města Brna a jde o záměr městské části podporovaný městem. Na základě uvedeného je vhodné vymezit předmětný pozemek p.č. 1353 v k.ú. Medlánky na plochu, která nejlépe reflektuje reálný i budoucí způsob využití a to na plochu veřejné vybavenosti „V/x/h (lze považovat za plochu v krajíně bez nutnosti navázání této plochy na plochu veřejného prostranství).

### **Připomínka č.19**

#### **Vyhodnocení připomínky:**

V dané věci uplatnila připomínku MČ Brno-Medlánky, pořizovatel požadavku vyhověl takto: Pozemek parc. č. 1000/11 k. ú. Medlánky je dle platného ÚPmB sice součástí plochy vodohospodářské, dle stavu v území je také spolu s pozemkem parc. č.1012/12 zahrnut do společného oplocení u RD Rysova 2b, s přístupem z ulice Rysova. Jejich vymezení jako součást stabilizované plochy B/r2 je žádoucí.

Oproti tomu pozemek parc. č. 994/1 a s ním i pozemky parc. č. .994/2, 994/3, 984/5, 1012/11 a 1012/20 k. ú. Medlánky jsou dle platného ÚPmB součástí plochy vodohospodářské, dle stavu v území jsou přístupné pouze cestou kolem rybníka a nesouvisejí s nemovitostí určenou pro bydlení. Není proto důvod je nyní v novém ÚP zahrnovat do stabilizované plochy bydlení, využití pozemků takovému funkčnímu využití neodpovídá. V tomto rozsahu se tímto připomínce částečně vyhovuje.

### **Připomínka č.20**

#### **Vyhodnocení připomínky:**

V dané věci uplatnila připomínku MČ Brno-Medlánky, pořizovatel požadavku vyhověl takto: Na částech pozemků v majetku smB parc. č. 985/1 a 985/19 k. ú. Medlánky při ulici Rysova je v ÚP vymezena plocha ke stavebnímu využití pro bydlení, stejně tak je na části pozemků návrhová plocha městské zeleně. Pořizovatel preferuje ponechat možnost stavebního využití, tj. nevymezovat zde pouze plochu zeleně. Ta je vyjádřena na částech pozemků v rozsahu návrhové plochy Z. Byť je MČ preferované stavební využití pro domov pro seniory přípustné i v ploše bydlení, garancí takového cílového využití je právě plocha veřejné vybavenosti V. S ohledem na vlastnictví pozemků smB je také vhodné plochu pro veřejný účel jednoznačně v novém ÚP vymežit odpovídající funkcí, tj. plochou V.

### **Připomínka č.21**

#### **Vyhodnocení připomínky:**

V dané věci uplatnila připomínku MČ Brno-Medlánky, pořizovatel požadavku vyhověl takto: Požadované vymezení samostatné plochy V na částech pozemků parc. č. 985/1, 985/2 a 985/21 v jižním konci ulice Rysova, při kruhovém objezdu není s ohledem na metodiku zpracování nového ÚP vhodné: jednalo by se o podměrečnou plochu, kterou je problematické v novém ÚP samostatně vymežit za současného zachování čitelnosti hlavního výkresu - rozsah plochy a zápis kódu stavební plochy. Záměr nového objektu radnice MČ lze realizovat i v rámci plochy bydlení. Přesto pořizovatel s přihlédnutím k místním zájmům městské části dává pokyn zpracovateli, aby požadavek MČ na plochu V prověřil.

Zpracovatel se na základě pokynu pořizovatele problematikou vymezení samostatné funkční plochy zabýval a –z pozice odborného garanta správnosti řešení– v upraveném návrhu ÚP nakonec vymežil rozsah plochy V/v2 tak, aby byla plocha vymezena přehledným způsobem. Ve výsledku je připomínce vyhověno.

### **Připomínka č.22**

#### **Vyhodnocení připomínky:**

V dané věci uplatnila připomínku MČ Brno-Medlánky, pořizovatel odůvodnil takto: Území mezi bytovými domy jabloňová 22-28 a ulicí Kuřimskou, které je využíváno jako volné prostranství - zeleň má výměru pod limit 0,2 ha pro samostatné funkční vymezení; plocha zeleně v platném ÚPmB dnes zahrnuje větší území, i to, které je již stavebně využito. Po zpřesnění využití dle skutečného stavu není samostatné vymezení plochy městské zeleně Z v návrhu nového ÚP účelné, území bude nadále užíváno jako volné prostranství v rámci stabilizované plochy bydlení.

## **Připomínka č.23**

### **Vyhodnocení připomínky:**

V dané věci uplatnila připomínku MČ Brno-Medlánky, pořizovatel požadavek zohlednil takto: Oproti platnému ÚPmB a řešení obsaženému v Konceptu ÚP není v Návrhu ÚP zástavba RD v ulici Za Parkem a Hujíčková zahrnuta do návrhové plochy, ale je již stabilizována. Proto je žádoucí stabilizovanou plochu bydlení vymezit dle skutečného stavu v území a městské pozemky 855, 856 a jižní část pozemku 711/1 (s cestou ve stopě ulice Hujíčková) vše k. ú. Medlánky vymezit jako stabilizovanou plochu zeleně - součást zámeckého parku. Návrh ÚP totiž vymezení jižní stopy ulice Hujíčková jako plochy veřejného prostranství dle Konceptu ÚP nepřebírá.

Je žádoucí zachovat na městském pozemku parc. č. 710/1 k. ú. Medlánky návrhovou plochu městské zeleně, lze připustit oproti projednanému Konceptu ÚP (i platnému ÚPmB) redukcí jejího rozsahu do podoby dle návrhu nového ÚP. Plocha zeleně je v daném místě podstatná pro kvalitní propojení od stávajícího zámeckého parku k budoucí tramvajové smyčce do dalšího území v lokalitě Me-1. Návrhová plocha Z byla pro tento účel v Návrhu ÚP (projednávaném v červnu 2020) vymezena v dostatečném rozsahu, proto pořizovatel neshledal žádoucí požadavku MČ na její rozšíření vyhovět.

Na základě doporučení samosprávy města k vypořádání námitek a připomínek doručených k projednanému Návrhu nového ÚP (v červnu 2020) bude na pozemku parc. č. 710/1 k. ú. Medlánky v majetku města doplněna plocha veřejné vybavenosti (V) ve vazbě na ZŠ Hudcova. Tento požadavek na plochu V nakonec vyplynul z interních jednání s MČ, která tímto chce zajistit na městském pozemku plochu pro sportovního zařízení k ZŠ Hudcova. Takto je formulován i konkrétní požadavek na řešení uvedený u stanovené ÚS-8 v kap. 12 textové části ÚP a v kartě lokality Me-1. MČ je nakonec vyhověno v rozsahu tohoto požadavku.

V rozvojové lokalitě Me-1 lze další propojení pásem městské zeleně od navrhované tramvajové smyčky realizovat v rámci vymezených stavebních ploch, Návrh nového ÚP jednotlivé pásy liniové zeleně nevymezuje. Taktéž stezka pro pěší a cyklista je nad podrobnost řešení v novém ÚP. Jejich realizace spolu s pásem zeleně je podél budoucí trati Me/31 na základě obecných regulativů možná ve všech stavebních plochách, tudíž i v ploše dopravy D, či sousední ploše smíšené obytné C. V této části není požadavku MČ vyhověno.

Připomínce se částečně vyhovuje v rozsahu vyhovění shodným požadavkům MČ.

## **Připomínka č.24**

### **Vyhodnocení připomínky:**

V dané věci uplatnila připomínku MČ Brno-Medlánky, pořizovatel požadavek zohlednil takto: V rozvojové lokalitě Me-1 lze další požadované využití pro veřejnou vybavenost (školství, centrum volného času), komerční vybavenost (sport), hřiště realizovat v rámci vymezených smíšených obytných ploch C. Pořizovatel neshledává účelné vymezením funkční plochy V či S předjímat jejich konkrétní lokalizaci. Pro území lokality Me-1 je předepsáno zpracování ÚS-8, ta prověří potřebu občanského vybavení a navrhne na území využití funkčních ploch C ve větší podrobnosti. Viz požadavky na řešení v ÚS uvedené v textové části v kap. 12 a v příslušné kartě lokality Me-1.

S odkazem na text vyhodnocení u připomínky č.23 je požadavek MČ na plochu pro sportovní zařízení pro ZŠ Hudcova řešen vymezením plochy V na městském pozemku parc. č. 710/1 k. ú. Medlánky

Samospráva města na Poradě vedení dne 10.12.2020 odsouhlasila podnět na úpravu rozsahu funkčních ploch bydlení v předmětné lokalitě ve prospěch smíšeného využití s volnou strukturou zástavby a v plochách pro smíšené využití úpravu výškových hladin zástavby dle Případové studie lokality Technologický park (KAM, 2020) pro účely úpravy Návrhu nového ÚPmB.

Na základě rozhodnutí Rady města Brna (RMB), které přijala na schůzi RMB č.R8/127 zahájené dne 20.1.2021 s pokračováním dne 25.1.2021, uplatnil určený zastupitel, radní pro územní plánování RNDr. Filip Chváta, PhD. u pořizovatele připravovaného Územního plánu města Brna – Odboru územního plánování a rozvoje MMB, ve smyslu § 53 odst. (1) zákona č.



183/2006 sb., o územním plánování a stavebním řádu, ve znění pozdějších předpisů, podnět, aby vyhodnocení výsledků projednání dokončil v souladu s doporučením RMB. RMB doporučila řešení u problematických oblastí rozvoje města stěžejního charakteru. Doporučení se týkalo i rozvojové lokality Me-1 Technologický park. Proto pořizovatel dal pokyny na úpravu návrhu ÚP v lokalitě Me-1 pro 1. opakované veřejné projednání (v červnu 2021), vše v souladu s podnětem určeného zastupitele.

K další úpravě návrhu ÚP oproti výše uvedenému došlo v lokalitě Me-1 po 1. opakovaném veřejném projednání.

Na základě připomínek MČ doručených při 1. opakovaném veřejném projednání se určený zastupitel navrženým řešením v severní části lokality Me-1 znovu zabýval a uplatnil v procesu vyhodnocování výsledků projednání dopisem č.j. MMB/0477610/2021 ze dne 13.9.2021 k lokalitě Me-1 na základě doporučení RMB R8/168 ze dne 1.9. 2021 podnět na zohlednění místních zájmů MČ Brno - Medlánky, a to na navrácení původní plochy W/v3 a rozšíření plochy B/r2 na úkor plochy C/v3. Městské části jsou dle Statutu města Brna oprávněny uplatňovat právo na místní samosprávu ve specifickém režimu prostřednictvím vyjádření k projednávaným územně plánovacím dokumentacím.

Na základě výsledků projednání byly místní zájmy městské části MČ Brno-Medlánky alespoň částečně zohledněny a Návrh pro 2. opakované veřejné projednání byl upraven.

Připomínce je vyhověno částečně, promítnutím požadavků na konkretizaci využití lokality Me-1 pro občanskou vybavenost do požadavků k řešení do vymezené ÚS-8.

### **Připomínka č.25**

#### **Vyhodnocení připomínky:**

V rámci podání je požadováno vymezení propojení mezi územím Technologického parku a průmyslovou zónou v Kuřimi.

Pro dokladování transparentnosti procesu vyhodnocení podání je uvedeno také mezitímní vyhodnocení z r. 2020:

Požadavku bylo v roce 2020 vyhověno částečně, protože: „Úkolem územního plánu je vytvářet územní podmínky pro možnost umístění záměrů, nikoliv zajistit „bezproblémovou“ realizaci všech záměrů a znát podrobné technické provedení jednotlivých úseků. Obecně územní plán stanovuje základní koncepci rozvoje území obce, ochrany jeho hodnot, jeho plošného a prostorového uspořádání, uspořádání krajiny a koncepci veřejné infrastruktury a stanovuje podmínky pro využití území. Nový Územní plán města Brna (ÚPmB) pracuje s méně podrobným měřítkem hlavního výkresu 1:10 000, než tomu je u současného (1:5000).

V rámci stanovení podmínek využití ploch v kap. 6.2. a kap. 6.3.3.10 závazné textové části je umožněno umístění cyklistické infrastruktury ve všech plochách s rozdílným způsobem využití. Z hlediska požadavku na zakreslení dalších propojení uvádíme, že v rámci cyklistické dopravy byl zvolen obecnější přístup.

Ve výkrese 2.2. Souhrnný výkres dopravy jsou vyznačeny „vybrané samostatné cyklotrasy“, kterými jsou zpřesněny záměry ze Zásad územního rozvoje Jihomoravského kraje. Ve výkresu odůvodnění O.6 Cyklistická doprava – schéma jsou k výše uvedenému jevu navíc vyznačeny „vybrané pouliční cyklotrasy“, které naznačují možná vybraná propojení území města, která však již nejsou závazná a je možné je operativně upravovat nebo dále doplňovat.

Obecně ve výkrese odůvodnění O.6 nejsou trasy vymezeny závazně a umístění jakýchkoliv cyklistických tras nebo stezek je možná v souvislosti s obecnými podmínkami uvedenými v kapitolách 6.1 až 6.5 Výroku ve všech plochách.“

Konečné vyhodnocení podání se vztahuje k výslednému řešení Návrhu nového ÚPmB:

Návrh Územního plánu města Brna pro opakované veřejné projednání (06/2021) byl upraven a požadované propojení cyklostezkou Technologický park - Kuřim bylo doplněno o tuto trasu do výkresu 2.2. a Odůvodnění.

Tímto je požadavek zohledněn.

## **Připomínka č.26**

### **Vyhodnocení připomínky:**

*V dané věci uplatnila připomínku MČ Brno-Medlánky, pořizovatel požadavku vyhověl takto: Stávající zástavba RD ve východním konci ulice Turistická byla zahrnuta do stabilizované plochy městské zeleně Z - zámecký park- již v Konceptu nového ÚP. Existence stávající zástavby zahrnuté do jiné funkční plochy nestavební je ošetřena obecným regulativem a neznamená její vymístění a dotvoření celého území jako park.*

*Zástavba RD dotváří charakter území u křižovatky ulic Turistická a Hudcova a zasahuje území o rozloze cca 0,24 ha. Proto je možné pro zástavbu vymezit samostatnou stavební funkční plochu v souladu s požadavkem § 3 odst 1 vyhl. 501/2006 Sb., v platném znění.*

*Obdobně lze postupovat v případě zástavby komerčními objekty a v ulici Hudcova 2,2a, které zahrnují území o rozloze cca 0,31 ha.*

*Zpracovatel se na základě pokynu pořizovatele problematikou vymezení odpovídající stavební plochy pro zástavbu RD na ul. Turistická a zástavbu vybavenosti na ul. Hudcova znovu zabýval a –z pozice odborného garanta správnosti řešení– vymezil jednu stabilizovanou plochu smíšenou obytnou.*

*Ve výsledku je připomínce vyhověno.*

MAGISTRÁT MĚSTA BRNA	
podatelna	20
Došlo dne	29 -06- 2020
Č.j. MMB: .....	
Příl.: .....	

MAGISTRÁT MĚSTA BRNA  
 Odbor územního plánování a rozvoje  
 Kounicova 67  
 601 67 Brno

3419

MAGISTRÁT MĚSTA BRNA	
Odbor územního plánování a rozvoje	
Došlo: 30 -06- 2020	
Č.j. MMB: 0267714	
Příl.: .....	

## NÁMITKA / PŘIPOMÍNKA

**NÁZEV PROJEDNÁVANÉ ÚPD**

Návrh územního plánu města Brna  
 Ma/1 Východní obchvat Maloměřice-Obřany

### Identifikační údaje podatele

Statutární město Brno  
 Magistrát města Brna

### Fyzická osoba/právnícká osoba

MMB/0267714/2020  
 listy:2 přílohy:

Jméno, příjmení /  
 Název společnosti

Datum narození/  
 Identifikační číslo

Trvalé bydliště/  
 sídlo



Doručeno: 29.06.2020

Jsem - nejsem\*) občan města Brna

Jsem - nejsem\*) vlastníkem pozemku/ů nebo stavby v ploše dotčené navrhovanou změnou

Katastrální území Obřany, parc č.

### Upřesnění obsahu námítky/připomínky

X K textové části	X Ke grafické části	X K procesu pořizování
Městská část	Maloměřice a Obřany	
Katastrální území	Obřany	
Parcelní čísla pozemků (adresa, doplňující popis lokality)	Ma/1 Východní obchvat Maloměřice-Obřany	

### Text námítky/připomínky včetně ZDŮVODNĚNÍ

přílohy:

- ano  
 ne

Nesouhlasím s navrhovanou trasou silnice, označovanou jako východní obchvat Maloměřice-Obřany Ma/1. Jsem majitelem výše specifikovaných nemovitostí v k.ú. Obřany a navrhovaná silnice by způsobila jejich nevratné poškození a bylo by mi znemožněno jejich další užívání. Obchvat by v celé lokalitě ohrozil kvalitu podzemních zdrojů vody, způsobil by hlukovou zátěž, byl by zdrojem znečištění ovzduší a silnice by zásadně poškodila ráz krajiny a znemožnila by rekreační využívání zahrad v okolí. Obchvat by z dopravního hlediska tranzitní dopravu nevyřešil, protože automobily by nadále směřovaly nejkratší cestou na Husovický tunel.

Navrhovaná trasa silnice by nevratným způsobem poškodila přírodní památku ev.č. [redacted] Obřanská stráž. Na této lokalitě i v jejím okolí, tzn přímo v navrhované trase silnice se prokazatelně vyskytuje řada chráněných druhů živočichů i rostlin dle vyhl. 395/1992 Sb.

Z kriticky ohrožených druhů živočichů se v navrhované trase obchvatu vyskytují kudlanka nábožná, pestrokřídlec podražcový, jasoň červenooký, ještěrka zelená, vrápenec malý a vrápenec velký, ze silně ohrožených několik druhů netopýrů, ještěrka obecná, slepýš křehký, dudek chocholatý, čáp černý, ledňáček říční, sýček obecný, žluva hajní, kavka obecná, krahujec obecný a další. Dále zde žije množství druhů za kategorie ohrožených: čmeláci, střevlíci, či motýli, m.j. otakárek fenyklový, otakárek ovocný, veverka obecná, ořešník kropenatý, strakapoud prostřední, ťuhák obecný, jestřáb lesní, krkavec velký, a další.

Z chráněných druhů rostlin zde rostou silně ohrožené druhy kavyl chlupatý, kavyl sličný, kavyl tenkolistý, koniklec velkokvětý a lomikámen trojprstý a z ohrožených druhů např. hvězdice chlumní, kavyl Ivanův, oman oko Kristovo a další.

Trasa obchvatu je navržena přes památkově chráněný areál území „hradisko Obřany a pohřebiště

Široká“ ( kulturní památka rejst. č. ÚSKP 15107/7-338 ). Toto opevněné výšinné sídliště z pozdní doby bronzové se žárovým pohřebištěm, z nichž pochází velké množství archeologických nálezů představuje vysoce hodnotnou archeologickou i kulturně-historickou památku evropského významu.

Navrhuji odstranit navrhovanou trasu obchvatu z ÚP. Z dopravního hlediska praktičtější a z hlediska financování mnohonásobně levnější je trasa přes lokalitu Panská Lícha okolo sídliště Lesná.

V Brně

dne

28. 6. 2020

Podpis: .....

*\*nehodící se škrtněte*

## **MMB/0267714/2020**

### ***Připomínka***

#### **Vyhodnocení připomínky:**

*Připomínce se vyhovuje částečně.*

*V rámci podání je vysloven nesouhlas s vymezením trasy Ma/1 a zásahem do území, demolicí staveb a narušení přírodních hodnot.*

*Trasa záměru Ma/1 byla vyhodnocena v územní studii Jihomoravského kraje a v současné době tento záměr ukládají Zásady územního rozvoje Jihomoravského kraje v kapitole H.4 (čl. 435).*

*Z tohoto důvodu nelze požadavku na zrušení záměru vyhovět.*

*Současně však byl z pozice Ministerstva kultury vznesen požadavek na zachování cenné lokality Obřanského hradiska, což je možné pouze za předpokladu podpovrchového vedení trasy.*

*Z tohoto důvodu je nutné v tomto úseku zapracovat vedení záměru Ma/1 v podpovrchovém úseku s přihlédnutím využití ploch na povrchu dle současného stavu.*

MAGISTRÁT MĚSTA BRNA	
podatelna	20
Došlo dne	29 -06- 2020
Č.j. MMB: .....	
Příl.: .....	

341P

MAGISTRÁT MĚSTA BRNA  
Odbor územního plánování a rozvoje  
Kounicova 67  
601 67 Brno

MAGISTRÁT MĚSTA BRNA Odbor územního plánování a rozvoje
--

Došlo: 30 -06- 2020
Č.j. MMB: 0267716
Příl.: .....

## NÁMITKA / PŘIPOMÍNKA

**NÁZEV PROJEDNÁVANÉ ÚPD**

Návrh územního plánu města Brna  
Ma/1 Východní obchvat Maloměřice-Obřany

### Identifikační údaje podatele

#### Fyzická osoba/právnícká osoba

Jméno, příjmení /  
Název společnosti

Datum narození/  
Identifikační číslo

Trvalé bydliště/  
sídl

Jsem - nejsem\*) občan města Brna

Jsem - nejsem\*) vlastníkem pozemku/ů nebo stavby v ploše dotčené  
navrhovanou změnou

Katastrální území Obřany , parc č.

Statutární město Brno  
Magistrát města Brna

MMB/0267716/2020  
listy:2 přílohy:



### Upřesnění obsahu námítky/připomínky

<input checked="" type="checkbox"/> K textové části	<input checked="" type="checkbox"/> Ke grafické části	<input checked="" type="checkbox"/> K procesu pořizování
Městská část	Maloměřice a Obřany	
Katastrální území	Obřany	
Parcelní čísla pozemků (adresa, doplňující popis lokality)	Ma/1 Východní obchvat Maloměřice-Obřany	

### Text námítky/připomínky včetně ZDŮVODNĚNÍ

přílohy:  
 ano  
 ne

Nesouhlasím s navrhovanou trasou silnice, označovanou jako východní obchvat Maloměřice-Obřany Ma/1. Jsem majitelem výše specifikovaných nemovitostí v k.ú. Obřany a navrhovaná silnice by způsobila jejich nevratné poškození a bylo by mi znemožněno jejich další užívání. Obchvat by v celé lokalitě ohrozil kvalitu podzemních zdrojů vody, způsobil by hlukovou zátěž, byl by zdrojem znečištění ovzduší a silnice by zásadně poškodila ráz krajiny a znemožnila by rekreační využívání zahrad v okolí. Obchvat by z dopravního hlediska tranzitní dopravu nevyřešil, protože automobily by nadále směřovaly nejkratší cestou na Husovický tunel.

Navrhovaná trasa silnice by nevratným způsobem poškodila přírodní památku ev.č. [redacted] Obřanská stráž. Na této lokalitě i v jejím okolí, tzn přímo v navrhované trase silnice se prokazatelně vyskytuje řada chráněných druhů živočichů i rostlin dle vyhl. 395/1992 Sb.

Z kriticky ohrožených druhů živočichů se v navrhované trase obchvatu vyskytují kudlanka nábožná, pestrokřídlec podražcový, jasoň červenooký, ještěrka zelená, vrápenec malý a vrápenec velký, ze silně ohrožených několik druhů netopýrů, ještěrka obecná, slepýš křehký, dudek chocholatý, čáp černý, ledňáček říční, sýček obecný, žluva hajní, kavka obecná, krahujec obecný a další. Dále zde žije množství druhů za kategorie ohrožených: čmeláci, střevlíci, či motýli, m.j. otakárek fenyklový, otakárek ovocný, veverka obecná, ořešník kropenatý, strakapoud prostřední, tuhýk obecný, jestřáb lesní, krkavec velký, a další.

Z chráněných druhů rostlin zde rostou silně ohrožené druhy kavyl chlupatý, kavyl sličný, kavyl tenkolistý, koniklec velkokvětý a lomikámen trojprstý a z ohrožených druhů např. hvězdice chlumní, kavyl Ivanův, oman oko Kristovo a další.

Trasa obchvatu je navržena přes památkově chráněný areál území „hradisko Obřany a pohřebiště

Široká“ ( kulturní památka rejst. č. ÚSKP 15107/7-338 ). Toto opevněné výšinné sídliště z pozdní doby bronzové se žárovým pohřebištěm, z nichž pochází velké množství archeologických nálezů představuje vysoce hodnotnou archeologickou i kulturně-historickou památku evropského významu.

Navrhuji odstranit navrhovanou trasu obchvatu z ÚP. Z dopravního hlediska praktičtější a z hlediska financování mnohonásobně levnější je trasa přes lokalitu Panská Lícha okolo sídliště Lesná.

V Brně

dne

24.6.2020

Podpis: .....

\*nehodící se škrtněte

## **MMB/0267716/2020**

### ***Připomínka***

#### **Vyhodnocení připomínky:**

*Připomínce se vyhovuje částečně.*

*V rámci podání je vysloven nesouhlas s vymezením trasy Ma/1 a zásahem do území, demolicí staveb a narušení přírodních hodnot.*

*Trasa záměru Ma/1 byla vyhodnocena v územní studii Jihomoravského kraje a v současné době tento záměr ukládají Zásady územního rozvoje Jihomoravského kraje v kapitole H.4 (čl. 435).*

*Z tohoto důvodu nelze požadavku na zrušení záměru vyhovět.*

*Současně však byl z pozice Ministerstva kultury vznesen požadavek na zachování cenné lokality Obřanského hradiska, což je možné pouze za předpokladu podpovrchového vedení trasy.*

*Z tohoto důvodu je nutné v tomto úseku zapracovat vedení záměru Ma/1 v podpovrchovém úseku s přihlédnutím využití ploch na povrchu dle současného stavu.*





3665

## NÁMITKA / PŘIPOMÍNKA

NÁZEV PROJEDNÁVANÉ ÚPD		Změna v MČ Brno – Bohunice Be – 4 mezi ulicemi Pod nemocnicí a Jihlavská
Identifikační údaje podatele		
Fyzická osoba/právnícká osoba		
Jméno, příjmení / Název společnosti		
Datum narození/ Identifikační číslo		
Adresa		
Jsem - nejsem*) občan města Brna		
Jsem - nejsem*) vlastníkem pozemku/ů nebo stavby v ploše dotčene navrhovanou změnou	Katastrální území ....., parc č. ....	
Upřesnění obsahu námítky/připomínky		
<input type="checkbox"/> K textové části	<input checked="" type="checkbox"/> Ke grafické části	<input type="checkbox"/> K procesu pořizování
Městská část	Bohunice	
Katastrální území	Brno - Bohunice	
Parcelní čísla pozemků (adresa, doplňující popis lokality)		
Be - 4		
Text námítky/připomínky včetně ZDŮVODNĚNÍ	<p>- TATO PROBLÉMA SLUŽÍ JAKO JEDNA Z MĚLA, K ODPŘÍNKU A PROBLÉMAŽKÁM V LÉTĚ, KDYŽ JE HOŘKO.</p> <p>- JE TARE' OCHRANOU MEZI RYŠNOU ULICÍ JIHLAVSKOU A KLIDNOU ULICÍ POD NEMOCNICÍ</p> <p>- MŮDNĚ DĚTI TUDY CHODÍ DO ŠKOLY A TÍM BY SE SNÍŽILA BEZPEČNOST NAŠICH DĚTÍ</p> <p>- CHCĚME ZACHOVAT ZELENĚ, KTERÁ JE ZDRAVÁ A ZADRŽUJE VODU VĚ V TĚL SVĚTĚM PROSTŘEDÍ SÍDLIŠTĚ</p> <p>- V BLÍZKOSTI STOJÍ NEMOCNICE, KTERÁ POTŘEBUJE KLIDNÝ PŘŮJEZD SANITEK. OBROVSKÝ BY SE ZVÝŠIL VÝŠKYT AUT NA ULICI JIHLAVSKÁ, ALE I POD NEMOCNICÍ A NA PÍSKOVÉ CESTĚ NESOUHLASÍM SE ZÁSTAVBOU.</p>	
<input type="checkbox"/> grafická příloha <input checked="" type="checkbox"/> ano <input type="checkbox"/> ne - další přílohy		
V <u>BRNĚ</u> dne <u>23.6.2020</u>	Podpis: .....	

## **MMB/0267812/2020**

### ***Připomínka***

#### **Vyhodnocení připomínky:**

*Nesouhlasíte s rušením plochy městské zeleně ve střední části lokality Be-4.*

*Střední část rozvojové lokality mezi ulicemi Pod Nemocnicí a Jihlavská bude vymezena jako městská zeleň. Východní část lokality s původní a novější zástavbou podél ulic Jihlavská a Na Pískové cestě bude vyznačena jako plocha pro bydlení B/k3. V západní části lokality bude místo plochy dopravy v místě stávajících garáží vymezena plocha smíšená obytná C/k3. Umožní zastavět a rozvíjet zbývající volné části plochy C. Zachování stávajících garáží bude zmíněno v textové části ÚPmB v kartě lokalit.*

*Pruh zeleně mezi Jihlavskou a Pod Nemocnicí zůstane zachovaný.*



Došlo: 30-06-2020

Č.j. MMB: 0267814

Příl.:

3666

## NÁMITKA / PŘIPOMÍNKA

P

NÁZEV PROJEDNÁVANÉ ÚPD		Změna v MČ Brno – Bohunice Be – 4 mezi ulicemi Pod nemocnicí a Jihlavská	
Identifikační údaje podatele			
Fyzická osoba/právnícká osoba			
Jméno, příjmení / Název společnosti		[redacted]	
Datum narození/ Identifikační číslo		[redacted]	
Adresa		[redacted]	
Jsem - nejsem*) občan města Brna		Jsem - nejsem*) vlastníkem pozemku/u nebo stavby v plose dotčené navrhovanou změnou Katastrální území ....., parc č. ....	
Upřesnění obsahu námítky/připomínky			
<input type="checkbox"/> K textové části		<input checked="" type="checkbox"/> Ke grafické části	<input checked="" type="checkbox"/> K procesu pořizování
Městská část		Bohunice	
Katastrální území		Brno - Bohunice	
Parcelní čísla pozemků (adresa, doplňující popis lokality)		[redacted] Be - 4	
Text námítky/připomínky včetně ZDŮVODNĚNÍ		Nesouhlasím s ústavbou zachovejte zelen.	
- grafická příloha <input checked="" type="checkbox"/> ano <input type="checkbox"/> ne - další přílohy			
V ... Brně ... dne 24.6.20		Podpis: ... [redacted] .....	

\*nehodící se škrtněte

## **MMB/0267814/2020**

### ***Připomínka***

#### **Vyhodnocení připomínky:**

*Nesouhlasíte s rušením plochy městské zeleně ve střední části lokality Be-4.*

*Střední část rozvojové lokality mezi ulicemi Pod Nemocnicí a Jihlavská bude vymezena jako městská zeleň. Východní část lokality s původní a novější zástavbou podél ulic Jihlavská a Na Pískové cestě bude vyznačena jako plocha pro bydlení B/k3. V západní části lokality bude místo plochy dopravy v místě stávajících garáží vymezena plocha smíšená obytná C/k3. Umožní zastavět a rozvíjet zbývající volné části plochy C. Zachování stávajících garáží bude zmíněno v textové části ÚPmB v kartě lokalit.*

*Pruh zeleně mezi Jihlavskou a Pod Nemocnicí zůstane zachovaný.*



3670

## PŘIPOMÍNKA

NÁZEV PROJEDNÁVANÉ ÚPD

Návrh ÚPmB

### Identifikační údaje podatele

#### Fyzická osoba/právnícká osoba

Jméno, příjmení /  
Název společnosti

Datum narození/  
Identifikační číslo

Trvalé bydliště/  
sídlo

Jsem občan města Brna

Nejsem vlastníkem pozemku/ů nebo stavby v ploše dotčené  
navrhovanou změnou

### Upřesnění obsahu připomínky

K textové části

Ke grafické části

K procesu pořizování

Městská část

Tuřany

Katastrální území

Holásky /612243/

Parcelní čísla pozemků (adresa,  
doplňující popis lokality)

Lokalita Ho-2, S/o1, pozemky vymezené komunikacemi  
(p.č. [redacted])

### Text připomínky včetně ZDŮVODNĚNÍ

přílohy:

ano

ne

Nesouhlasím se změnou zařazení v novém ÚP výše zmíněné lokality do kategorie plochy sportu  
z těchto důvodů:

- plocha je tvořena soukromými zahrádkami a sjednocením do plochy sportu dochází k zásahu do vlastnických práv soukromých majitelů
- tato plocha je pro sportovní využití naprosto nevhodná vzhledem ke svažitosti terénu a značné podmáčenosti ve spodní části pozemků
- tato lokalita těsně navazuje na chráněnou oblast Holáseckých jezer a je domovem mnoha druhů živočichů. Případné zbudování sportoviště by zcela určitě narušilo jejich přirozené životní prostředí.
- z historických pramenů je jednoznačné, že tato lokalita byla vždy užívána jako zahrádky a je zcela jasné, že toto využití je významné pro zachování chráněné oblasti Holáseckých jezer.

V .....Brně..... dne 28.6.2020

Podpis: ... [redacted] .....

## **MMB/0267843/2020**

### ***Připomínka***

#### **Vyhodnocení připomínky:**

*V připomínce je požadováno místo plochy S/o1 v lokalitě Ho-2 ponechat plochu zahrádek. Plocha sportu S/o1 v lokalitě Ho-2 je v platném ÚPmB určena pro sport jen v severní části lokality. Zbývající část je využívána pro zahrádky v souladu s platným ÚPmB. I další soukromí vlastníci pozemků s plochou sportu v lokalitě Ho-2 nesouhlasí. Preferují místo plochy sportu plochu bydlení, rekreace, nebo zahrádek. Vzhledem k požadavku MČ a námitkám vlastníků pozemků dává pořizovatel pokyn vymezit část plochy sportu S/o1 v lokalitě Ho-2 do plochy zahrádek s vymezením prostupu do navazujícího území na pozemcích ve vlastnictví statutárního města Brna. Tak bude zajištěna kontinuita funkčního využití pozemků v nové územně plánovací dokumentaci. Vzhledem k tomu, že pozemky v předmětné ploše sportu jsou ve vlastnictví několika třetích osob, jejich využití pro sport je obtížné.*



Doručeno: 30.06.2020

Došlo: 30-06-2020

Č.j. MMB: 0267844

Příl.: .....

3669

## PŘIPOMÍNKA

NÁZEV PROJEDNÁVANÉ ÚPD

NAVRH ÚPMZ

### Identifikační údaje podatele

#### Fyzická osoba/právnícká osoba

Jméno, příjmení /  
Název společnosti

Datum narození/  
Identifikační číslo

Trvalé bydliště/  
sídlo

Jsem občan města Brna

Nejsem vlastníkem pozemku/ů nebo stavby v ploše dotčené  
navrhovanou změnou

### Upřesnění obsahu námítky/připomínky

K textové části

Ke grafické části

K procesu pořizování

Městská část

Tuřany

Katastrální území

Holásky /612243/

Parcelní čísla pozemků (adresa,  
doplňující popis lokality)

Lokalita Ho-2, S/01, pozemky vymezené komunikacemi  
(p.č. ....)

### Text námítky/připomínky včetně ZDŮVODNĚNÍ

přílohy:

ano

ne

Nesouhlasím se změnou zařazení v novém ÚP výše zmíněné lokality do kategorie plochy sportu  
z těchto důvodů:

- plocha je tvořena soukromými zahrádkami a sjednocením do plochy sportu dochází k zásahu do vlastnických práv soukromých majitelů
- tato plocha je pro sportovní využití naprosto nevhodná vzhledem ke svažitosti terénu a značné podmáčenosti ve spodní části pozemků
- tato lokalita těsně navazuje na chráněnou oblast Holáseckých jezer a je domovem mnoha druhů živočichů. Případné zbudování sportoviště by zcela určitě narušilo jejich přirozené životní prostředí.
- z historických pramenů je jednoznačné, že tato lokalita byla vždy užívána jako zahrádky a je zcela jasné, že toto využití je významné pro zachování chráněné oblasti Holáseckých jezer.

V .....Brně..... dne 28.6.2020

Podpis: .....

## **MMB/0267844/2020**

### ***Připomínka***

#### **Vyhodnocení připomínky:**

*V připomínce je požadováno místo plochy S/o1 v lokalitě Ho-2 ponechat plochu zahrádek. Plocha sportu S/o1 v lokalitě Ho-2 je v platném ÚPmB určena pro sport jen v severní části lokality. Zbývající část je využívána pro zahrádky v souladu s platným ÚPmB. I další soukromí vlastníci pozemků s plochou sportu v lokalitě Ho-2 nesouhlasí. Preferují místo plochy sportu plochu bydlení, rekreace, nebo zahrádek. Vzhledem k požadavku MČ a námitkám vlastníků pozemků dává pořizovatel pokyn vymezit část plochy sportu S/o1 v lokalitě Ho-2 do plochy zahrádek s vymezením prostupu do navazujícího území na pozemcích ve vlastnictví statutárního města Brna. Tak bude zajištěna kontinuita funkčního využití pozemků v nové územně plánovací dokumentaci. Vzhledem k tomu, že pozemky v předmětné ploše sportu jsou ve vlastnictví několika třetích osob, jejich využití pro sport je obtížné.*



Statutární město Brno  
Magistrát města Brna

MMB/0267856/2020

listy: 4 přílohy:

druh:



mmb1es77393b9b Doručeno: 30.06.2020

MAGISTRÁT MĚSTA BRNA  
Odbor územního plánování a rozvoje

Došlo: 30-06-2020

Č.j. MMB: 0267856

Příl.: .....

MAGISTRÁT MĚSTA BRNA  
Odbor územního plánování a rozvoje  
Kounicova 67  
601 67 Brno

3526

## NÁMITKA / PŘIPOMÍNKA\*

NÁZEV PROJEDNÁVANÉ ÚPD	Návrh ÚPmB
<b>Identifikační údaje podatele</b>	
<b>Fyzická osoba/právnícká osoba</b>	
Jméno, příjmení / Název společnosti	
Datum narození/ Identifikační číslo	
.Trvalé bydliště/ sídlo	
Jsem - <del>nejsem</del> * občan města Brna	
Jsem - <del>nejsem</del> * vlastníkem pozemku/ů nebo stavby v ploše dotčené navrhovanou změnou	
<b>Upřesnění obsahu námítky/připomínky</b>	
•K textové části	•Ke grafické části
Městská část	Tuřany
Katastrální území	Holásky [612243]
Parcelní čísla pozemků (adresa, doplňující popis lokality)	Lokalita Ho-2, S/01, pozemky vymezené komunikacemi (p.č. <span style="background-color: black; color: black;">XXXXXXXXXX</span> pozemky mezi p.č. <span style="background-color: black; color: black;">XXXXXXXXXX</span> a <span style="background-color: black; color: black;">XXXXXXXXXX</span> )
<b>Text námítky/připomínky včetně ZDŮVODNĚNÍ</b>	
přílohy: v textu níže	
•ano	
•ne	
<i>*nehodící se škrtněte</i>	

**Připomínka - námitka se týká funkčního vymezení uvedené plochy jako plochy pro sport.**

**V předmětném území**

**upřednostňuji využití lokality jako: \* (nehodící se škrtněte)**

- ~~plocha bydlení~~ (rodinné domy nebo obdobné, nízkopodlažní, volná nebo kompaktní)
- ~~plocha rekreace~~ (nízkopodlažní, volná, nebo kompaktní, stavby pro rodinnou rekreaci do 80m2)
- ~~plocha zahrádek~~ (zástavba max. zahradní chaty do 40m2 vč. verand, vstupů a teras)
- ~~plocha sportu~~ (stavby pro sport a pohybovou aktivitu, přípustné je ubytování pro sportovce, bydlení správce či provozovatele sportovního zařízení)

**nesouhlasím s využitím lokality jako :\* (nehodící se škrtněte)**

- plocha bydlení (zástavba rodinné domy nebo obdobná, nízkopodlažní, volná nebo kompaktní)
- plocha rekreace (zástavba nízkopodlažní, volná, nebo kompaktní, stavby pro rodinnou rekreaci do 80m2)
- ~~plocha zahrádek~~ (zástavba volná, zahradní chaty do 40m2 vč. verand, vstupů a teras)
- plocha sportu (stavby pro sport a pohybovou aktivitu, přípustné je ubytování pro sportovce, bydlení správce či provozovatele sportovního zařízení)

**Zdůvodnění:**

**1.Návrh je v rozporu s cíli územního plánování (183/2006, § 18, odst. 2), protože porušuje dlouhodobý přirozený vývoj území a zasahuje nevyváženě, jednostranně a zbytečně do stávajících soukromých zájmů stávajících majitelů pozemků v lokalitě.**

Nebyl brán zřetel na to, že v území stabilizované plochy pro individuální rodinnou rekreaci se nachází přibližně 40 soukromých pozemků, z nichž je většina používána ke svému účelu jako chalupy a zahrádky, nebo políčka pro drobnou zemědělskou činnost, sady, případně louky. Většina plochy je využívána intenzivně, některé pouze občasně, ale žádné plochy zde nejsou dlouhodobě zcela neudržované. V lokalitě je 14 soukromých objektů (některé zděné vícepodlažní, celoročně obyvatelné a užívané), což znamená, že je zastavěno více než 1/3 pozemků. Nové objekty se staví, nebo se upravují původní a lokalita se přirozeně stavebně rozvíjí a zaplňuje v souladu s dlouhodobými záměry územního plánování. Z toho plyne, že lokalita plní svůj účel a že dlouhodobě deklarovaný účel lokality založil předpoklad vlastníků jednajících v opodstatněném přesvědčení, že i následující územní plán naváže na stávající funkci a lokalitu buďto zachová pro rekreaci, případně umožní vlastníků a uživatelům území rozvíjet formou stávající nebo formou rodinného bydlení a soukromých zahrad. Rozvoj lokality formou rodinného bydlení byl naznačen i ve dvou ze tří variant prezentovaného konceptu územního plánu. Zachování individuálních zahrádek, nebo změnu na rodinné bydlení předpokládaly i další dokumenty a studie zabývající se v průběhu mnoha let touto lokalitou (Urbanistická studie „Přírodně rekreační areál Chrlice – Holásky“ (zpracovatel ATELIER ERA, objednatel SMBrno, 4/2007, Plán revitalizace Holáseckých jezer 2012, Urbanistická studie Obytný soubor Holásecká jezera (zpracovatel Atelier KO&SA, zadavatel KOMFORT, a.s., 3/2008, Posouzení intenzity využití území m.č. Brno Tuřany, lokalita V Aleji, k.ú. Holásky, Ing. arch Jan Mužík listopad 2010, původní zrušený ÚPMB, atd..). V pravdě je třeba říct, že lokalita byla v souvislosti s občanskou aktivitou mnohokrát projednávána a odborně zpracovávána formou studií a projektů a nikdy v historii se na předmětném vymezeném území o rozšíření nebo zřízení sportovního areálu nikdy neuvažovalo a proto je návrh ÚP bez konzultace s dotčenými osobami obrovským překvapením. Opět je třeba říct, že vlastníci budov a pozemků investují velké úsilí a finanční prostředky po mnoho let v dobré víře, (dnes běžně formou úvěrů), a že tyto

pozemky jsou užívány často v řádu desítek let a někdy i po mnoho generací, že jim tyto náklady a z toho plynoucí osobní a hmotné ztráty nebude možné nahradit. Je velkým paradoxem, že se ruší a ničí stávající historická lokalita, která by mohla projít plynulou přirozenou urbanizací a bude obětována na úkor mnoha jiných, pro sportovní užití vhodnějších pozemků v okolí.

## **2. Návrh je v rozporu s cíli územního plánování (183/2006, § 18, odst. 4), protože porušuje přírodní, kulturní a civilizační a urbanistické hodnoty území, oslabuje společenský a hospodářský potenciál rozvoje území.**

Sloučení předmětného území do jedné funkce a přerušení stávajícího využití může mít další vážné dopady. Drobné zahrádky a rekreační objekty jsou zachyceny na ortofoto 1976, zahrádky s identickým členěním parcel zřetelné na ortofotomapě z roku 1953. Na historických mapách vojenského mapování i mapách stabilního katastru datovaných 1825 jsou opět stávajícím způsobem členěné pozemky využité jako sady a zahrádky a celá lokalita, včetně ploch současných rybníků, je pojmenována zahrádky, to vše ještě před vznikem stávající podoby rybníků. Z toho je možné usuzovat, že lokalita je již po mnoho staletí využívána jako drobné individuální zahrádky a bez ohledu na měnící se podnebí, přírodní, politické i socio-ekonomické a společenské podmínky mělo stávající členění a stávající účel pro naše předky význam - možná ve výborné úrodnosti přirozeně podmáčeného území s bohatou úrodnou půdou, které díky dlouhodobé stabilitě vodního režimu nepodléhá klimatickým změnám, možná kvůli vysázeným stromům a záhonům které bránily ve splavování zeminy z krajiny. Historické členění na drobné pozemky ukazuje možná na to, že údržba pozemků byla ~~možná~~ natolik náročná, že se na ní podílelo tradičně mnoho rodin i pracovních sil. Přínosy z obtížně obhospodařovatelných ale úrodných drobných pozemků byly možná natolik uspokojivé, že soukromé využívání území přetrvalo věky. Nikde se v historických mapách ani novodobých studiích neprojevuje nově požadovaná průchodnost východozápadním směrem, možná právě kvůli nevhodné konfiguraci terénu a podmáčení lokality veškeré cesty zahrádky vždy obcházely, přičemž průchodnost pro rostliny a drobné živočichy je v druhově rozmanitém biotopu zahrádek, políček a luk výhodnější než v monokultuře trávníků, udržované zeleně, nebo zpevněných ploch sportovního areálu. To je možné poznat i z velkého množství divoké zvěře, které tuto lokalitu spolu s Jezery obývají a využívají (zajáci, bažanti, dokonce srny, atd..) Z toho je také možné předpokládat, že je stávající využití hluboce otisknuto do paměti krajiny a živé i neživé přírody, zahrádky zde byly prokazatelně před jezery i před většinou zástavby v k.ú.! a mají možná hlubší kulturní a ekologický význam, než jsme schopni v omezeném čase našich životů zjistit a pochopit. Je otázkou, zda by neměl být chráněn jejich historický a kulturní význam obdobně jako přírodní význam jezer. Zničením této lokality bude poškozena historická paměť krajiny a až bude tato funkce možná za deset nebo sto let znovu požadována, lokalita již bude z tohoto pohledu znehodnocena. Lidé s historickou pamětí (hospodařící dnes s minimálními náklady pro společnost a s prospěchem pro sebe i okolí) lokalitu nuceně opustí a náklady na udržení stávajících funkcí bude představovat obrovské náklady bez možnosti reálného společenského užitku.

## **3. Návrh je v rozporu s cíli územního plánování (183/2006, § 18, odst. 2), protože neumožňuje dosažení obecně prospěšného souladu veřejných a soukromých zájmů na rozvoji území tím, že lokalita je pro sportovní využití zcela nevhodná.**

Přínosem má být vznik sportovní lokality. Díky prostorovým a přírodním podmínkám je tato funkce naprosto nevhodná a je ji možné lépe realizovat na volných sousedních lokalitách, loukách nebo ucelených plochách zemědělské půdy na rovném a dobře přístupném terénu, kde jsou a byly tyto lokality i v koncepčních variantách i v návrhu ÚP vyznačeny. Jsou zmiňovány např. i v Urbanistických studiích (Urbanistická studie „Přírodně rekreační areál Chrlice – Holásky“ (zpracovatel ATELIER ERA, objednatel SMBrno, 4/2007 a v současných historických územních plánech)

Je třeba říci, že předmětná lokalita je na hraně s komunikací (p.č. 2352) značně svažité (dle mapy ZABAGED běžný spád v území 10%, reálně lokálně běžně i přes 20%) se značným samovolným splavováním a sesouváním půdy při nevhodném obhospodařování, po deštích je lokalita značně zamokřená a obtížně průchodná, v plochách přiléhajících k rybníkům i na komunikacích zde pravidelně vystupuje nad povrch hladina spodní vody (i několik dnů po deštích). Plochy nezpevněných komunikací se po léta lokálně propadají a pro zachování průjezdu je nutné několikrát za rok zasypávat díry, na čemž se podílí kromě obce i dobrovolně a bezplatně majitelé pozemků. Požadovaná průchodnost touto lokalitou po větších deštích je kvůli značnému podmáčení a lokálně strmým svahům velmi obtížná, nepohodlná a často nereálná. Negativním vlivům, především splavování zeminy, brání drobná činnost a úsilí zahrádkářů v území, výsadba ovocných stromů, úpravy záhonů, údržba budov, zídek a travnatých i

zpevněných ploch, i např. lokálně citlivý způsob orby za pomoci koňského spřežení atd. To vše zadržuje vodu a zeminu a přitom zachovává lokalitu produktivní a zároveň klidovou pro přírodně-rekreační účely. Vysoká hladina spodní vody je právě velmi vhodná pro stávající zahrádkářské využití a pro drobné individuální pěstování plodin a stromů, kterému nevádí obtížná dostupnost lokality a případné nastoupání vody nezpůsobuje téměř žádné škody, neboť s tím dlouhodobí vlastníci pozemků ze zkušenosti počítají a zřizují drobná protipatření. Je obtížné si v této lokalitě představit jakoukoliv sportovní činnost bez obrovských investic do terénních úprav, opěrných zdí, odvodnění lokality a dalších investic do soustavné údržby po celý rok pro zachování prostředí, které bude nepřirozené. Dřívější územní plán v této lokalitě předpokládal záplavové území a v době delších dešťů zde také voda častokrát značně nastoupala. Ani několik posledních suchých let výrazně nesnížilo hladinu spodní vody, která je i nyní v roce 2020 dle prokazatelných znaků stále velmi blízko pod úroveň terénu a lokalita je tak neustále ohrožena podmáčením bez ohledu na změnu hranice záplavového území v územně plánovacích podkladech. Spodní voda a podmáčení totiž nepochází ze vzednutí vodních toků, ale jde o podpovrchovou vodu stékající z velkého území okolních svahů napájejících široce otevřené údolí mezi Tuřany a Moravany.

4. Takovouto změnu v území, která zásadně omezí práva vlastníků, jedná evidentně nevyváženým způsobem v neprospěch současných majitelů pozemků a zásadním způsobem změní charakter a využití území i pro veřejnost, by bylo obtížné zdůvodnit i u funkcí zásadního a nenahraditelného významu, které by nebylo možné realizovat jiným způsobem. Pruh na jedné straně svažité a na druhé podmáčené plochy vymezené pro sportoviště mezi mnoha dalšími více vhodnými a pro daný účel určenými plochami je nesmyslné plýtvání územím a potenciálně způsobí obrovské veřejné náklady bez jakéhokoliv společenského významu.

Podpis: 

v BŘEVĚ dne 23.6.2020

\*nehodící se škrtněte

## **MMB/0267856/2020**

### ***Připomínka***

#### **Vyhodnocení připomínky:**

*V připomínce je požadováno místo plochy S/o1 v lokalitě Ho-2 ponechat plochu zahrádek. Plocha sportu S/o1 v lokalitě Ho-2 je v platném ÚPmB určena pro sport jen v severní části lokality. Zbývající část je využívána pro zahrádky v souladu s platným ÚPmB. I další soukromí vlastníci pozemků s plochou sportu v lokalitě Ho-2 nesouhlasí. Preferují místo plochy sportu plochu bydlení, rekreace, nebo zahrádek. Vzhledem k požadavku MČ a námitkám vlastníků pozemků dává pořizovatel pokyn vymežit část plochy sportu S/o1 v lokalitě Ho-2 do plochy zahrádek s vymezením prostupu do navazujícího území na pozemcích ve vlastnictví statutárního města Brna. Tak bude zajištěna kontinuita funkčního využití pozemků v nové územně plánovací dokumentaci. Vzhledem k tomu, že pozemky v předmětné ploše sportu jsou ve vlastnictví několika třetích osob, jejich využití pro sport je obtížné.*

Došlo: 30-06-2020

Č.j. MMB: 0264866

Přil.: .....

MMB/0267866/2020  
listy: 2 přílohy

druh:



mmb1es77393ba3 Doručeno: 30.06.2020

PODÁNÍ K NÁVRHU

Návrh Územního plánu města Brna

3799

Podatel			
Typ subjektu:	Fyzická osoba		
Příjmení, jméno:		Datum narození:	
Adresa / sídlo:			
Kontakt:	Email:	Telefon:	

1	<b>Přípomínka</b>	<b>Dostupné malé obchody</b> Návrh ÚPmB obsahuje začlenění maloobchodu do většiny stavebních ploch, zároveň maloobchod nedostatečně reguluje a v rozporu s deklarovanou koncepcí nepodporuje rozptýlenou síť dobře dostupných maloobchodů jako součást města krátkých vzdáleností. Navrhují proto, aby: <ul style="list-style-type: none"><li>• využití pro maloobchod v plochách pro bydlení (B), smíšených obytných (C) a v plochách komerční vybavenosti (W) bylo omezeno prodejní plochou do 400 m<sup>2</sup> a počtem parkovacích stání do 10,</li><li>• využití pro maloobchod v plochách smíšených obytných (C) a plochách komerční vybavenosti (W) bylo do 1.000 m<sup>2</sup> prodejní plochy a bylo podmíněno realizací v patrových objektech s polyfunkčním využitím a při současném integrování parkování o max. 30 parkovacích stáních,</li><li>• využití pro maloobchod v plochách veřejné vybavenosti (V), plochách výroby a skladování (P) a plochách lehké výroby (E) bylo podmíněně přípustné do 200 m<sup>2</sup> prodejní plochy, pokud není realizován v samostatném objektu.</li></ul>	1
2	<b>Přípomínka</b>	<b>Podpora pěší a cyklo dopravy</b> ÚPmB nevyužívá dostatečně možnosti usnadnění výstavby cyklistické infrastruktury, a to mj. tím, že by požadoval napojení rozvojových lokalit na síť komunikací pro nemotorovou dopravu, klíčové cyklostezky vymezil jako veřejně prospěšné stavby či definoval místa a zařízení k bezpečnému parkování kol na klíčových přestupních uzlech. Navrhují proto, aby: <ul style="list-style-type: none"><li>• hlavním využitím ploch dopravní infrastruktury (D) bylo i využití pro pěší a cyklistickou dopravu,</li><li>• povinnou součástí navrhovaných pozemních komunikací definovaných jako sběrné byly stavebně oddělené koridory zvláště pro cyklistickou dopravu a pěší dopravu,</li><li>• všechny lokality s počtem reálných nebo očekávaných uživatelů nad 1.500 osob obsahovaly v kartě lokality podmínku stanovující, že výstavbu v lokalitě je možné zahájit až po vybudování dopravního propojení lokality se všemi sousedními městskými částmi samostatnými cyklostezkami a chodníky, a to stavebně oddělenými od motorové dopravy a vedenými ve směrově i výškově nepřímější stopě,</li><li>• grafická část ÚPmB 2.2 Souhrnný výkres dopravy obsahovala také síť páteřních cyklostezek (zejména těch sloužících k propojení jednotlivých městských částí s centrem města nebo jednotlivých městských částí mezi sebou), nikoliv pouze cyklotrasy,</li><li>• páteřní cyklostezky tam, kde jejich realizaci brání chybějící veřejný pozemek, byly vymezeny jako veřejně prospěšné stavby,</li><li>• u klíčových železničních stanic a konečných tramvaje (například žel. stanice a zastávky Brno hl.n., Slatina, Chrlice, Starý Lískovec, Řečkovice a Královo Pole, konečné tramvaje Obřany, Líšeň - Holzova, Kamechy, Bosonohy, Přízřenice) byla stanovena podmínka vybudování kapacitních míst a zařízení k bezpečnému odkládání jízdních kol (bike and ride) a tam, kde jejich realizaci brání chybějící veřejný pozemek, byly vymezeny jako veřejně prospěšné stavby.</li></ul>	2

**Přípomínka****Hospodaření s dešťovou vodou**

Vsakováním dešťové vody všude tam, kde to je možné, můžeme docílit zdravějšího vodního režimu a zmenšení efektu tepelného ostrova.

Navrhují proto, aby:

- do obecných zásad odkanalizování bylo doplněno, že veškeré zastavitelné plochy a plochy přestaveb budou odkanalizovány oddílným systémem kanalizace a bude na nich důsledně vyžadováno hospodaření se srážkovými vodami následovně: srážkové vody budou buď zadržovány s následným sekundárním využitím anebo vsakovány na vlastním pozemku stavby nebo v jejím okolí; pouze pokud to podloží prokazatelně neumožňuje, mohou být dešťové vody vypouštěny do vodoteče nebo dešťové kanalizace, přičemž v těchto případech budou před vypouštěním brzděny v retenčních nádržích. Srážkové vody z veškerých zpevněných ploch veřejných prostranství budou vsakovány, pouze pokud to podloží prokazatelně neumožňuje, mohou být vypouštěny do vodoteče nebo dešťové kanalizace, přičemž v těchto případech budou před vypouštěním brzděny v retenčních nádržích.

**3****3**

## Připomínka

### Ochrana zeleně

Návrh ÚPmB vágně a nedostatečně stanovuje zastoupení zeleně v různých funkčních typech ploch. Také oslabuje ochranu malých, ale významných ploch zeleně ve stabilizovaných plochách tím, že je absorbuje do jiných funkčních typů ploch. Návrh ÚPmB nezajišťuje dostatečnou ochranu přírodně cenných území, ani dostatečné vytváření prostoru pro zezeň v nové zástavbě, a to včetně ochrany nových ploch k bydlení před zátěží ze sousedních ploch výroby a skladování.

Navrhuji proto, aby:

- územní plán definoval koeficient zeleně (KZ), a to následovně:

Koeficient zeleně (KZ) udává poměr nezpevněné plochy osázené vegetací a umožňující vsakování dešťové vody na terénu vůči ploše pozemku. KZ je závazný jak pro disponibilní pozemek pro stavební záměr, tak pro celou jednotlivou funkční plochu. Do koeficientu lze jako nezpevněnou plochu osázenou vegetací náhradním způsobem započítat:

- $\frac{1}{3}$  plochy osazených a funkčních vegetačních střech o mocnosti souvrství do 0,3 m,
- $\frac{1}{2}$  plochy osazených a funkčních vegetačních střech o mocnosti souvrství nad 0,3 m,
- 80 % plochy osazených a funkčních vegetačních střech o mocnosti souvrství nad 1 m,
- plochu povrchu umožňujícího plnohodnotné vsakování okolo vzrostlých stromů ve zpevněných plochách (mříž, půda, půda s mulčem; nikoli dlažba atp.),
- 5 m<sup>2</sup> za každý strom ve zpevněné ploše s malou korunou (druh/kultivar s celkovou výškou do 8 m v dospělosti) a dostatečným objemem prokořenitelného prostoru,
- 20 m<sup>2</sup> za každý strom ve zpevněné ploše se střední korunou (druh/kultivar s celkovou výškou do 15 m v dospělosti) a dostatečným objemem prokořenitelného prostoru,
- 40 m<sup>2</sup> za každý strom ve zpevněné ploše s velkou korunou (druh/kultivar s celkovou výškou nad 15 m v dospělosti) a dostatečným objemem prokořenitelného prostoru,
- 5 m<sup>2</sup> za každý běžný metr fasád upravených a využitých pro pnutí popínavých dřevin nebo treláží či pergol na ozeleněných střechách při zajištění dostatečného prokořenitelného prostoru pro dané dřeviny.

Náhradním způsobem je možné započtením nahradit pouze:

- $\frac{1}{4}$  požadované plochy KZ v případě samostatně stojících rodinných domů,
- $\frac{1}{2}$  požadované plochy KZ u ostatních staveb,
- celou požadovanou plochu pouze výjimečně ve stávající kompaktní blokové zástavbě ve stabilizovaných plochách tam, kde jiným způsobem prokazatelně není možné dosáhnout existujícího urbanistického charakteru (např. v zástavbě nároží bloků a v případě nerovnoměrné parcelace)
- koeficient zeleně byl pro jednotlivé struktury zástavby stanoven následovně:
  - kompaktní: 0,3 pro stabilizované plochy a 0,5 pro zastavitelné plochy
  - volná: 0,6
  - rezidenční nízkopodlažní: 0,5
  - areálová: 0,4
  - omezená: 0,8
  - plochy bez zástavby: 0,9
- plochy nad 2 000 m<sup>2</sup>, které byly definovány územním plánem z r. 1994 jako plochy zeleně (ZP či ZO) a které jsou v Návrhu ÚPmB součástí jiných typů ploch, byly vymezeny jako samostatné plochy městské zeleně (Z); jedná se např. o plochy kolem Komenského nám. (Červeného kostela), alej na tř. Kpt. Jaroše, vnitroblok u mateřské školy Chodská 15 a desítky dalších zelených plácků, parčíků či vnitrobloků,
- byly v hlavním výkresu vymezeny plochy přírodní se způsobem využití podle § 16 vyhlášky č. 501/2006 Sb., o obecných požadavcích na využívání území, zejména biocentra, zvláště chráněná území, evropsky významné lokality a registrované významné krajinné prvky, a tím byla zajištěna jejich ochrana,
- v kartách lokalit, kde sousedí plochy pro výrobu (E – plochy lehké výroby, P – plochy výroby a skladování) a plochy pro bydlení (B – plochy bydlení, C – plochy smíšené obytné), byla doplněna podmínka předchozí či souběžné realizace pásu izolační zeleně (vzrostlé zeleně o pásu šířky min. 10 m nebo rozloze min. 20 % rozlohy plochy výroby) podél sousedících hranic těchto ploch,
- v obecných zásadách technické infrastruktury bylo stanoveno, že při návrhu tras technické infrastruktury budou sítě sdružovány do koridorů pro dosažení účelného prostorového uspořádání a vytvoření prostoru pro realizaci modrozelené infrastruktury v uličním profilu; a dále, že v územích, která nejsou v současné době plynofikována, mají ostatní vedení a prvky modrozelené infrastruktury prioritu před budováním nového nízkotlakého rozvodu plynu.

4

4



**Přípomínka****Veřejný prostor**

V zájmu zvýšení využitelnosti veřejných prostranství pro pěší, cyklisty i zeleň by měl ÚPmB u novostaveb stanovit povinnost umístění odstavných stání mimo veřejná prostranství (tj. stání pro odstavení vozidla v době, kdy se nepoužívá). V oblastech s dobrou dostupností veřejnou dopravou je pak potřeba přizpůsobit minimální počet odstavných a parkovacích stání.

Navrhuji proto, aby v kap. 4.1 Dopravní infrastruktura bylo stanoveno, že:

- odstavná stání se v zastavitelných plochách a v případě novostaveb ve stabilizovaných plochách zřizují mimo veřejná prostranství a s výjimkou rodinných domů v podzemních podlažích budov,
- v místech dobré dostupnosti kolejové dopravy pěší docházkou (ve vzdálenosti do 150 metrů) se součinitel vlivu stupně automobilizace redukuje na poloviční hodnotu součinitele příslušného pásma.

v BRNĚ ..... dne 26.6.2020 .....

Podpis

Vyplněný formulář zašlete na níže uvedenou adresu:

**Magistrát města Brna, Odbor územního plánování a rozvoje, Kounicova 67, 601 67 Brno**

## **MMB/0267866/2020**

### **Připomínka č.1**

#### **Vyhodnocení připomínky:**

*Podatel požaduje, aby v plochách bydlení, smíšených obytných a komerční vybavenosti byla omezena velikost prodejní plochy na 400 m<sup>2</sup> a počet parkovacích míst na 10 stání. Při realizaci integrovaného parkování do 30 stání pak v rámci patrových objektů v plochách komerční vybavenosti a v plochách smíšených obytných podmíněn připustit až 1 000 m<sup>2</sup> prodejní plochy. V plochách veřejné vybavenosti, výroby a skladování a lehké výroby podmíněně připustit 200 m<sup>2</sup> prodejní plochy, pokud není maloobchod realizován v samostatném objektu. Mezi docházkovou vzdáleností maloobchodu a maximální velikostí prodejní plochy maloobchodu nelze spatřovat příčinnou souvislost. Stanovení maximální velikosti prodejní plochy nepředurčuje vzdálenost mezi jednotlivými prodejny. Snížení maximální velikosti prodejní plochy nezaručuje zlepšení časové dostupnosti maloobchodu. Pro dostupnost maloobchodu je proto podstatnější adekvátní rozmístění ploch s rozdílným způsobem využití, které umístění maloobchodu umožňují. Stanovení dané maximální velikosti prodejních ploch (a případné stanovení podmínek pro jejich umístění) je věcí odborného posouzení zpracovatele návrhu územního plánu, které vychází z reálií a odborné úvahy (viz např. plochy C). Obecně lze konstatovat, že požadavek na vyloučení maloobchodu s prodejní plochou větších než 400 resp. 1000 m<sup>2</sup> plochy nepřiměřeně zhoršuje podmínky pro vyváženou a rozmanitou síť maloobchodu, a to zejména pro ty skupiny zákazníků s rozdílnými vzorci nákupního chování, které prodejny většího plošného formátu preferují, což je v konečném důsledku v rozporu s koncepcí krátkých vzdáleností, na kterou je poukazováno. Požadavek na přísné omezení prodejní plochy nepřiměřeně snižuje potenciál k tomu určených ploch, tj. zejména ploch obytně smíšených (C) a ploch komerční vybavenosti (W). V neposlední řadě je také nutné nastavením regulativů sledovat požadavek zadání územního plánu na vytvoření široké škály možností a forem komerce v rovnoměrném zastoupení na území města.*

*Při hodnocení přísnosti regulativu určujícího maximální velikost prodejních ploch je nutné mít na zřeteli také ustanovení návrhu územního plánu, které stanoví, že „prodejní plochou se rozumí hrubá podlažní plocha maloobchodního zařízení, kde při prodeji zboží dochází ke kontaktu se zákazníkem (nikoli tedy sklady, komunikace, související administrativní plochy ani nezbytná příslušenství). Maloobchodním zařízením se pak v tomto kontextu rozumí jedna prodejna nebo soubor všech prodejen v rámci jednoho záměru nebo v rámci jednoho funkčně propojeného celku, popř. jako součást též plocha vně prodejny, navazující na budovu a sloužící k výše popsanému způsobu využití.“ Z výše uvedeného plyne, že je-li v rámci jednoho objektu umístováno více prodejních jednotek, jejich prodejní plochy se počítají. Nastavení regulativu příliš přísně by proto mělo za následek nemožnost umístění více (i relativně malých prodejních jednotek) v rámci jednoho záměru.*

*K připomínce lze také uvést, že počty parkovacích míst a stání jsou dány příslušnými předpisy a normami. Územnímu plánu nepřísluší jejich rozsah stanovovat. Jedná se o podrobnost nad rámec územního plánu.*

*U jednotlivých ploch s rozdílným způsobem využití lze, kromě výše uvedeného, doplnit následující:*

*V plochách smíšených obytných (C) je stanovena maximální velikost prodejní plochy 1 500 m<sup>2</sup>. Stanovení této hranice je řádně odůvodněno v Odůvodnění pro první veřejné projednání (str. 259), a to následovně: „Využití pro maloobchod v hlavním využití je omezeno prodejní plochou do 1500 m<sup>2</sup>; při projednání konceptu byla uvedena prodejní plocha do 1000 m<sup>2</sup>. Při změně velikosti výměry vycházel zpracovatel z nedávno provedeného průzkumu maloobchodního prodeje a z vlastního šetření prodejních ploch největších maloobchodních řetězců (zejména supermarketů a diskontní prodejny), ze kterých je zřejmé, že průměrná*

velikost standardních typických prodejen maloobchodu se sice v průměru pohybuje v rozmezí 800-1200 m<sup>2</sup>, ovšem v hustě obydlených oblastech prodejny klasických maloobchodních řetězců dosahují prodejní plochy 1500 m<sup>2</sup>. Údaj byl tedy změněn v souladu se zjištěními z reality. "Maloobchod nad 1500 m<sup>2</sup> (avšak do 5000 m<sup>2</sup>) prodejní plochy lze realizovat pouze v patrových objektech při současném integrování parkování v objektu a jiné využití, pokud je zachována polyfunkčnost v ploše a využití je slučitelné s využitím navazujícího území.

V návrhu ÚPmB také byla stanovena na základě průzkumu zpracovatele maximální přípustná prodejní plocha maloobchodu 1 500 m<sup>2</sup> v plochách bydlení (B). Při projednávání návrhu ÚPmB projevila veřejnost obavu z neúměrně rozsáhlých prodejen při nevhodné lokalizaci. Tvůrci územního plánu námitkám vyšli vstříc, s tím, že prodejní plocha bude snížena na 1 000 m<sup>2</sup> a pro větší prodejnu (do 1500 m<sup>2</sup>) je třeba doložit vhodnost situačního řešení podle okolností v území. Pro ověření stanoveného údaje lze použít řetězce Lidl, Albert, Billa a Penny typu supermarket, jejichž průměrná prodejní plocha je asi 900 m<sup>2</sup> (rozptyl velikosti jednotlivých prodejen je přitom ovšem značný, pohybuje se od 500 m<sup>2</sup> až po 2 000 m<sup>2</sup>). Prodejní plocha tvoří velkou většinu (odborným odhadem cca 80 %), celkové výměry objektu. Stanovená velikost 1 000 m<sup>2</sup> prodejní plochy tak odpovídá běžným supermarketům výše uvedených řetězců, neznemožňuje tedy realizaci běžného občanského vybavení v území; větší provozovny je pak třeba prověřit podle okolností v území. Připomínce je tedy v tomto bodě částečně vyhověno.

Pro plochy komerční (W) lze uvést, že pokud by byla snížena velikost prodejní plochy na velikost uvedenou v podání (tj. 400 resp. 1000 m<sup>2</sup>), nesplňovala by tyto podmínky řada z již existujících maloobchodních prodejen, které tvoří základ maloobchodní sítě, nacházejících se ve stabilizovaných plochách. Plochy komerční vybavenosti by při restriktivním stanovení maximální velikosti prodejní plochy nemohly plnit svoji předpokládanou funkci.

V podmínkách využití plochy veřejné vybavenosti (V) není maloobchod výslovně uveden. Lze jej však řadit mezi přípustné využití, které je definováno jako „využití související, podmiňující nebo využití sloužící záměrům hlavnímu využití“. Z tohoto lze vyvozovat, že případné maloobchodní využití, ačkoliv není jeho rozsah vyjádřen plošně, musí být pouze takového rozsahu, který odpovídá potřebám daného hlavního využití. Pro úplnost lze uvést, že v ploše veřejné vybavenosti (V) je taktéž možné, avšak až po naplnění hlavní funkce, umístit jiné funkční využití.

V plochách lehké výroby (E) odůvodnění výslovně stanovuje, že „regulativ směřuje k zachování smyslu uvedených ploch: plochy by měly mít charakter primárně produkční a skladovací a neměly by být vytěžovány pro čistě maloobchodní záměry. Ilustrativně popsáno, např. běžná provozovna typizovaného maloobchodu (Lidl, Billa, Albert apod.) by zde neměla být samostatně přípustná, zatímco např. sklad sanitárního zařízení a obkládacích materiálů ve spojení s prodejnou či předváděcími místnostmi pro zákazníky typově odpovídá záměrům plochy E.“ Jedná o specifický druh prodeje, u kterého se nepředpokládá, že bude vytvářet síť základní dostupnosti maloobchodu. Vzhledem k charakteru plochy, omezování velikosti prodejní plochy není vhodným nástrojem regulace.

Plochy výroby a skladování (P) nejsou určeny pro klasický maloobchodní prodej. Vzhledem k charakteru plochy, omezování velikosti prodejní plochy není vhodným nástrojem regulace.

## **Připomínka č.2**

### **Vyhodnocení připomínky:**

V rámci podání je uveden názor podatele, že návrh ÚPmB nevyužívá dostatečně možnosti usnadnění výstavby cyklistické infrastruktury, požaduje vymezení „klíčových cyklostezek“ jako veřejně prospěšné stavby a definoval místa pro bezpečné parkování kol na „klíčových přestupních uzlech“.

Úkolem územního plánu je vytvářet územní podmínky pro možnost umístění záměrů, nikoliv zajistit „bezproblémovou“ realizaci všech záměrů a znát podrobné technické provedení jednotlivých úseků. Obecně územní plán stanovuje základní koncepci rozvoje území obce, ochrany jeho hodnot, jeho plošného a prostorového uspořádání, uspořádání krajiny a koncepci veřejné infrastruktury a stanovuje podmínky pro využití území. Nový Územní plán města Brna (ÚPmB) pracuje s méně podrobným měřítkem hlavního výkresu 1:10 000, než tomu je u současného (1:5000).

K požadavku na zařazení cyklistické dopravy do hlavního využití ploch dopravní infrastruktury uvádíme:

Pro dokladování transparentnosti procesu vyhodnocení podání je uvedeno také mezitimní vyhodnocení připomínky z r. 2020:

Požadavku nebylo v roce 2020 vyhověno, protože: „V rámci stanovení podmínek využití ploch v kap. 6.2. a kap. 6.3.3.10 závazné textové části je umožněno umístění cyklistické infrastruktury ve všech plochách s rozdílným způsobem využití, přičemž v plochách dopravní infrastruktury D je jejich umístění přípustné.

Požadavek na zařazení pěší a cyklistické dopravy do hlavního využití ploch dopravní infrastruktury D, jehož součástí jsou především komunikace vyššího dopravního významu tvořící páteř základního komunikačního systému, neodpovídá charakteru a způsobu vymezení ploch s rozdílným způsobem využití. Toto je primárně umožněno v plochách veřejných prostranství, které slouží obsluze ploch dopravní a technickou infrastrukturou za současného umožnění průchodu a pohybu obyvatel, tedy v rámci této plochy s rozdílným způsobem využití je cyklistická infrastruktura součástí hlavního využití.

Jelikož však v rámci stanoviska dotčeného orgánu byla uplatněna podmínka k vedení cyklistické dopravy v souběhu s komunikacemi, bude v této souvislosti zpřesněna a doplněna výroková část i odůvodnění návrhu řešení. V této souvislosti je možné prověřit případnou úpravu znění podmínek využití ploch s rozdílným způsobem využití.“

Konečné vyhodnocení připomínky se vztahuje k výslednému řešení Návrhu nového ÚPmB: V rámci zpřesnění kap. 4.1 Dopravní infrastruktura a stanovení podmínek využití ploch v kap. 6.2. a kap. 6.3.3.10 závazné textové části je umožněno umístění pěší a cyklistické infrastruktury ve všech plochách s rozdílným způsobem využití, přičemž v plochách dopravní infrastruktury D je jejich umístění přípustné i jako hlavní využití.

Tímto je požadavek zohledněn.

Další jednotlivě uvedené požadavky jsou nad rámec podrobnosti zpracování územního plánu a níže uvádíme:

Ke stanovení podmínky povinné segregace pěší a cyklistické dopravy podél sběrných komunikací a zahájení výstavby až po dobudování propojení lokality se všemi sousedními městskými částmi samostatnými stezkami a chodníky uvádíme, že je tímto již předjímano konkrétní technické řešení vlastní realizace, aniž by byla ve všech skutečnostech známa reálná možnost v území, a ne vždy je možné z hlediska různých omezení a limitů tyto podmínky naplnit. Současně jakýkoliv záměr musí splňovat platné právní předpisy a normy.

V rámci územního plánu jsou vytvářeny územní podmínky pro možnost vedení v rámci ploch nebo koridorů. To, jakým způsobem bude možné uliční prostor uspořádat, případně propojení trasovat je předmětem dalších podrobnějších stupňů projektové dokumentace a podmínek vlastníka komunikace. Podrobnost měřítka zpracování výkresu 2.2 Souhrnný výkres dopravy neumožňuje grafické zobrazení požadavku zobrazení oddělených koridorů cyklistických a pěších tras.

Z tohoto důvodu nelze této podmínce z hlediska podrobnosti zpracování územně plánovací dokumentace vyhovět.

Z hlediska požadavku na zakreslení dalších cyklotras uvádíme, že v rámci cyklistické dopravy byl zvolen obecnější přístup.

Ve výkresu 2.2. Souhrnný výkres dopravy jsou vyznačeny „vybrané samostatné cyklotrasy“, kterými jsou zpřesněny záměry ze Zásad územního rozvoje Jihomoravského kraje. Ve výkresu odůvodnění O.6 Cyklistická doprava – schéma jsou k výše uvedenému jevu navíc vyznačeny

„vybrané pouliční cyklotrasy“, které naznačují možná vybraná propojení území města, která však již nejsou závazná a je možné je operativně upravovat nebo dále doplňovat.

Grafické předurčení cyklotras by se v rámci přípravy záměrů mohlo ukázat jako omezující v případě potřeby úpravy vedení trasy; odlišné řešení by mohlo vést ke změně územního plánu a tím neúměrnému prodloužení přípravy záměrů.

Z dlouhodobých zkušeností se toto ukázalo jako nevhodné a z tohoto důvodu bylo přistoupeno k vymezení koridorů zajišťujících návaznost na koridory dle textové části nadřazené územně plánovací dokumentace (Zásad územního rozvoje Jihomoravského kraje), které jsou územním plánem zpřesněny. Všem ostatním trasám je obecně umožněno jejich umístění ve všech plochách s rozdílným způsobem využití v rámci obecných podmínek využití území. Z tohoto důvodu nelze požadavku vyhovět.

Z hlediska požadavku vymezení „páteřních“ cyklistických stezek jako veřejně prospěšné stavby je nutno uvést, že nám v současné době není znám komplexní průběh všech cyklotras a cyklostezek na správním území města a z tohoto důvodu není možné vymezit přesný průmět všech záměrů. Současně byl z hlediska přípravy zvolen obecnější přístup, aby jakýkoliv nový záměr nevyžadoval změnu územního plánu. Z tohoto důvodu nelze požadavku vyhovět.

Pokud se jedná o požadavek na vybudování kapacitních míst a zařízení k bezpečnému odkládání kol u „klíčových železničních stanic a konečných tramvají“ či parkoviště pro kola, jedná se o záměry nad podrobnost územního plánu, jejich umístění je obecně přípustné v rámci doplňujícího nebo souvisejícího využití ve všech plochách s rozdílným způsobem využití a není nutné pro ně předjímat umístění a vymezení, potažmo vymezovat plochu jako veřejně prospěšnou stavbu. Pokud není znám konkrétní projekt, nelze s přesností stanovit dotčené pozemky, a tedy i vymezit jako veřejně prospěšné stavby. Z tohoto důvodu nelze požadavku vyhovět.

### **Připomínka č.3**

#### **Vyhodnocení připomínky:**

V závazné části ÚPmB je uvedeno, že veškeré zastavitelné plochy a plochy přestaveb budou odkanalizovány oddílným systémem kanalizace a bude na nich důsledně vyžadováno hospodaření se srážkovými vodami. Tento požadavek již ukládá v současné době platná legislativa - zákon o vodách (254/2001 Sb.) a vyhl. 501/2006 Sb. (§ 20, odst. 5c). Dále je kladen důraz na tzv. modrozelenou infrastrukturu, která má zlepšit i mikroklimatické podmínky ve městě.

### **Připomínka č.4**

#### **Vyhodnocení připomínky:**

- Zastoupení zeleně v různých typech ploch

Zastoupení zeleně v plochách s rozdílným způsobem využití je v návrhu nového ÚPmB řešeno stanovením povinného minimálního plošného zastoupení zeleně na rostlém terénu v plochách bydlení, v plochách smíšených obytných, v plochách rekreace, a v plochách zahrádek pro disponibilní pozemky stavebního záměru a pro plochu současně (od podmínky splnit zastoupení současně i pro funkční plochu bude upuštěno).

Pořizovatel bude také požadovat stanovit toto zastoupení v podmínkách využití území i pro plochu komerční vybavenosti - W. V případě ploch výroby a skladování (P) a lehké výroby (E) bude požadavek na minimální zastoupení zeleně doplněn do karet rozvojových lokalit těchto ploch.

Vámi navrhované řešení koeficientů zeleně se nejeví účelné z následujících důvodů:

Územní plán má stanovit základní koncepci rozvoje území obce, ochranu jeho hodnot, jeho plošného a prostorového uspořádání (tj. urbanistickou koncepci), uspořádání krajiny a koncepci veřejné infrastruktury, vymezit zastavěné území, plochy a koridory, zejména zastavitelné plochy a plochy přestavby, veřejně prospěšné stavby a veřejně prospěšná opatření a územní rezervy. A stanovit podmínky pro využívání těchto ploch a koridorů. Posláním územních plánů je stanovit pravidla udržitelného rozvoje a využívání území, nikoliv regulace jednotlivých pozemků. Územní plán nesmí obsahovat podrobnosti náležejícím svým

obsahem regulačního plánu nebo územním rozhodnutím. Lze pořídit územní plán s těmito regulačními prvky, ale tato skutečnost musí být v rozhodnutí zastupitelstva o pořízení nebo zadání územního plánu výslovně uvedena.

Regulace v podrobnosti na jednotlivé druhy vegetačních prvků, kultivar, či materiálové provedení povrchů jednotlivých vegetačních prvků není v podrobnosti, která náleží územnímu plánu. Problematické se jeví aplikování tohoto principu v praxi, při posuzování záměru při vydání závazného stanoviska orgánu územního plánování a také následný monitoring těchto podmínek.

Návrh nového územního plánu navrhuje odlišnou koncepci, která však také stanovuje podíl nezastavěné plochy ve vztahu k celkové ploše pozemku, rostlého terénu umožňující vsak dešťové vody. Minimální plošné zastoupení zeleně na terénu není nutné dodržet pouze v odůvodněných případech.

Pořizovatel však udělí pokyn problematiku stanovení minimálního plošného zastoupení zeleně prověřit a upravit.

- Ochrana zeleně v jiných plochách s RZV

Z důvodů zvoleného měřítka výkresů a podrobnosti Územního plánu byla stanovena minimální velikost plochy RZV na 0,5 ha (5 000 m<sup>2</sup>) a v níže definovaných případech na 0,2 ha (2 000 m<sup>2</sup>) v souladu s ustanovením § 3 odst. 1 vyhlášky č. 501/2006 Sb. Ve výjimečných případech, pokud si to vymezení a koncepce Územního plánu vyžaduje, jsou zobrazované plochy RZV menší. Takto zvolená velikost ploch RZV vychází z principu koncepce a měřítka výkresů, kde kresba nemůže zachycovat nepřiměřený detail. Pokud existují pozemky stejného účelu využití, ale tvoří plochu podměrečnou, tj. menší než 0,5 ha, jsou zpravidla agregovány do jiných ploch RZV s jiným využitím. Tato skutečnost vychází také z projednaného konceptu územního plánu. V textové části odůvodnění je uvedeno, že plochami, které jsou vymezené ve velikosti 0,2-0,5 ha jsou plochy městské a krajinné zeleně, zvláště pak pro plochy městské zeleně uvedené ve Vyhlášce o zeleni města Brna (Nejvýznamnější plochy městské zeleně).

Pořizovatel je názoru, že vzhledem k výše uvedenému je agregovaná zeleň v rámci jiných ploch nedostatečně chráněna ve vztahu k umístování záměrů, udělí tedy pokyn doplnit obecný regulativ, který tuto skutečnost ošetří. Dále jsou uděleny pokyny na základě připomínek a námitek k návrhu ÚPmB konkrétní plochy zeleně z aktuálně platného ÚPmB vymezit, pokud budou graficky čitelné v měřítku hlavního výkresu.

- Vymezení ploch přírodních

Hlavní výkres návrhu nového územního plánu obsahuje grafické vyznačení prvků systému ÚSES (biokoridory a biocentra) a současně také vymezené plochy přírodní (plochy lesní a plochy krajinné zeleně).

Zvláště chráněná území, Evropsky významné lokality a registrované významné krajinné prvky jsou pro potřeby územního plánování obsaženy jako limit využití území (od poskytovatelů údajů) v územně analytických podkladech. Jejich přímá ochrana vyplývá z jiné legislativy, především zákona č. 114/1992 Sb. o ochraně přírody a krajiny. Nebudou tedy závazně vymezeny v hlavním výkrese, ale obsaženy jsou ve výkrese koordinačním (M1:10 000, grafická část odůvodnění).

- Předepsání izolační zeleně

V dokumentu Vyhodnocení vlivu na udržitelný rozvoj území je v kapitole A.VII.12 Kumulativní a synergické vlivy uvedeno:

V této souvislosti nebylo identifikováno synergické resp. kumulativní spolupůsobení vymezených rozvojových zón s územním soustředěním ploch výroby vůči plochám bydlení v souvisejícím území z důvodů vhodného zasazení ploch průmyslu v jednotlivých případech z hlediska vzdáleností k chráněným objektům, možnostem dopravního napojení ploch výroby a vhodného členění funkcí v území umožňujícího odclonění rezidenčních zón od zón výrobních plochami s možnostmi umístění jiné než rezidenční zástavby např. plochy smíšené, veřejná prostranství, izolační zeleň nebo občanská vybavenost. Zároveň návrh ÚP stanovuje regulativy využití ploch průmyslové výroby a lehké výroby tak, aby tyto nepredisponovaly negativní vliv působící na vlastní vymezenou plochu. Umístované záměry je třeba prověřit jednotlivě v rámci navazujících fází projektové přípravy.

*Pořizovatel doporučí řešit problematiku izolační zeleně na rozhraní případných možných konfliktních hranicích ploch v rámci jednotlivých karet rozvojových lokalit a zpracovat následující cílená opatření:*

*Při zastavování ploch výroby v návaznosti na volnou krajinu je třeba dbát na vhodné zapojení ploch do krajiny prostřednictvím pásů izolační zeleně na rozhraní zastavitelného území a volné krajiny.*

*- Modrozelená infrastruktura*

*Všechna vedení technické infrastruktury a prvků modrozelené infrastruktury jako součást veřejně prospěšné infrastruktury jsou z hlediska jejich prostorové koordinace rovnocenná. Tomuto požadavku tedy nelze vyhovět. V kapitole 4.2 Technická infrastruktura (závazné textové části) je uvedeno, že v zastavěném území města se síť technické infrastruktury zpravidla umísťují do společných tras nebo do souběhu se stávajícími trasami technické a dopravní infrastruktury. Ve veřejných prostranstvích je nutné koordinovat všechny prvky zde umísťované. Důležitým hlediskem při posuzování priorit jednotlivých součástí veřejných prostranství při jejich koordinaci je celkový pohled na provoz a fungování města. Při návrhu tras technické infrastruktury je důležité sdružování sítí do koridorů a jejich účelné prostorové uspořádání.*

*Pro všechny navržené trasy technické infrastruktury je závazné jejich směrové vedení. Upřesnění tras, polohy objektů a zařízení, určení místa napojení, způsobu technického provedení a vedení přípojných tras bude provedeno při zpracování podrobnější územně plánovací nebo projektové dokumentace, a to za podmínek obecně závazných právních předpisů.*

## **Připomínka č.5**

### **Vyhodnocení připomínky:**

*Řešení dopravy v klidu v návrhu územního plánu vychází z příslušných právních předpisů (viz kap. 5.8.1.1. textové části odůvodnění). Vyhláška č. 501/2006 Sb., provádějící stavební zákon stanoví, že pro každou stavbu je nutno vybudovat parkovací a odstavná stání v počtu dle ČSN 73 6110, kap. 14.1). která stanoví vzorec, do nějž jako významný (ovšem nikoli jediný) parametr vstupuje součinitel vlivu stupně automobilizace, přičemž tento má být dle ČSN 73 6110 převzat z územně plánovací dokumentace. Tento územní plán tedy cílový koeficient vlivu stupně automobilizace stanoví, a to rozdílně podle části města, kdy nižší hodnota (tedy nižší požadovaný minimální počet parkovacích a odstavných stání) je stanovena pro lokality uvnitř Velkého městského okruhu s nežádoucím zavlékáním vyššího počtu automobilů. Tři pásma uvnitř VMO jsou zvolena z potřeby odlišit zvláštní charakter historického jádra města a zmenšit rozdíl koeficientu na administrativně určené hranici. Hranice pásem jsou určeny dle možností významnou ulicí, resp. komunikací, v případě její absence zelenými plochami oddělovacími části města. Zásadně hranice nevede plochami pro výstavbu budov, a to pro zamezení sporů při přesahu stavebního záměru do více pásem. Stávající ČSN 73 6110 stanoví, že ve výpočtu se jako nejmenší hodnota součinitel vlivu stupně automobilizace použije 1,0 (400 aut na 1000 obyvatel) – toto spodní omezení nelze s ohledem na aktuální trendy v náhledu na parkování považovat za dlouhodobě udržitelné a lze předpokládat, že bude v blízké době výrazně sníženo.*

MAGISTRÁT MĚSTA BRNA	
podatelna	20
Došlo dne	30 -06- 2020
Č.j. MMB: .....	
Příl.: .....	

MAGISTRÁT MĚSTA BRNA Odbor územního plánování a rozvoje	
Došlo: 30 -06- 2020	
Č.j. MMB: 0267904	
Příl.: .....	

MAGISTRÁT MĚSTA BRNA  
Odbor územního plánování a rozvoje  
Kounicova 67  
601 67 Brno

3955

## NÁMITKA / PŘIPOMÍNKA

Statutární město Brno  
Magistrát města Brna

MMB/0267904/2020

listy: 1

přílohy:

druh:



mmb1es77393bed Doručeno: 30.06.2020

NÁZEV PROJEDNÁVANÉ ÚPD		Brno
Identifikační údaje podatele		
Fyzická osoba/právnícká osoba		
Jméno, příjmení / Název společnosti	[REDACTED]	
Datum narození/ Identifikační číslo	[REDACTED]	
Trvalé bydliště/ sídlo	[REDACTED]	
Jsem - nejsem*) občan města Brna	Jsem - nejsem*) vlastníkem pozemku/ů nebo stavby v ploše dotčené navrhovanou změnou Katastrální území Maloměřice, parc č. [REDACTED]	
Upřesnění obsahu námítky/připomínky		
<input type="checkbox"/> K textové části	<input type="checkbox"/> Ke grafické části	<input type="checkbox"/> K procesu pořizování
Městská část	Brno-Maloměřice a Obřany	
Katastrální území	Maloměřice	
Parcelní čísla pozemků (adresa, doplňující popis lokality)	[REDACTED]	
Text námítky/připomínky včetně ZDŮVODNĚNÍ		
přílohy: <input type="checkbox"/> ano <input checked="" type="checkbox"/> ne		
<p>Tímto se ohražuji proti plánované změně v územním plánu na výše uvedeném parcelním čísle, kde se ze zelené plochy má stát plocha pro bydlení s výškovou úrovní 6-16 metrů.</p> <p>Jedním z důvodů pro můj nesouhlas je fakt, že v do této lokality míří za oddechem řada lidí, zejména rodin s malými dětmi (jak místních, tak z jiných městských částí), kteří na místních zelených plochách tráví svůj volný čas. Výstavba by zatížila tuto lokalitu dalšími auty, kterých zde velmi přibývá, a ohrožují bezpečnost této oddechové zóny a cyklostezky, která zde vede.</p> <p>Dále důrazně nesouhlasím s povolením stavby s výškovou úrovní až 16 metrů. Tím by nejen byly částečně znehodnoceny okolní stavby, u nichž by došlo k odstínění slunce, ale též by se zničil rodinný ráz celé lokality, kde je stará zástavba do výšky maximálně cca 10 metrů.</p>		
V Brně dne 29. 6. 2020	Podpis:	[REDACTED]

\*nehodící se škrtněte



## **MMB/0267904/2020**

### ***Připomínka***

#### **Vyhodnocení připomínky:**

*Pozemek parc. č. 1427/11 k. ú. Maloměřice v nároží ulice Dolnopolní a Baarovo nábřeží je jako celek podměrečný, nedosahuje minimální výměry 0,2 ha pro vymezení samostatné plochy s rozdílným způsobem využití, viz kapitola 5.7.1 textové části Odůvodnění.*

*Dle platného ÚPmB je pozemek zčásti stabilizovanou plochou městské zeleně, zčásti návrhovou plochou smíšenou, slouží jako ozeleněné veřejné prostranství. Nový ÚP jej stabilizuje a zahrnuje do stabilizované plochy bydlení, čímž další využívání pozemku pro veřejné prostranství není znemožněno. Toto prostranství se zelení je však z pohledu MČ významné, a proto bude v rozsahu stávající plochy zeleně z platného ÚPmB zahrnuto do navazující plochy veřejného prostranství.*

Došlo: 30-06-2020

Č.j. MMB:

0267989

Příl.:

3541  
Statutární město Brno  
Magistrát města Brna

MMB/0267989/2020

listy: 1  
druh:

přílohy:



mmb1es77393c36 Doručeno: 30.06.2020

## PODÁNÍ K NÁVRHU

### Návrh Územního plánu města Brna

Podatel			
Typ subjektu:	Fyzická osoba		
Příjmení, jméno:		Datum narození:	
Adresa / sídlo:			
Kontakt:	Email:	Telefon:	

Přípomínka	číslo:	1
------------	--------	---

Na základě zákona o územním plánování a stavebním řádu podávám připomínku k Návrhu územního plánu města Brna. Lokalita Le-5 Majdalenky západ je v novém Návrhu ÚPmB označena jako plocha smíšená obytná. Navrhuji tuto lokalitu začlenit do ploch městské zeleně.

#### Odůvodnění:

Vzhledem k velmi husté zástavbě v oblasti Majdalenky (Brno-sever) s minimálním množstvím ploch městské zeleně a parků v rámci současné výstavby považuji další rozšiřování obytných ploch jako neúčelné z důvodu negativního dopadu na kvalitu života obyvatel dané oblasti. Zmíněné území je hojně využíváno místními obyvateli jako klidová a přístupová zóna k navazující městské zeleni směrem na západ. V této lokalitě by bylo vhodné rozšířit městskou zeleň nejen ve vztahu k celkové koncepci sídliště Lesná, ale i vzhledem k okolní husté zástavbě a velkému množství parkovacích ploch (v oblasti konečná Haškova, supermarket Billa a pod komplexem Orion), které představují již výraznější dopravní a hlukovou zátěž dané lokality jakožto klidné obytné zóny. Rozšiřování zástavby by vedlo k dalšímu navýšení hustoty dopravy, celkového hluku, venkovní teploty a omezení přístupu k městské zeleni.

#### Přípomínka číslo 1 (zákres)



V BRNĚ dne 28.6.2020 Podpis

Vyplněný formulář zašlete na níže uvedenou adresu:  
Magistrát města Brna, Odbor územního plánování a rozvoje, Kounicova 67, 601 67 Brno

## **MMB/0267989/2020**

### ***Připomínka***

#### **Vyhodnocení připomínky:**

*Připomínce se doporučuje nevyhovět.*

*Žádáte rozvojovou lokalitu na Lesné Le-5 vymezit jako plochu zeleně. V současném platném ÚPmB je předmětná plocha vymezena jako plocha smíšená, v Konceptu ÚPmB ve všech třech variantách také jako plocha smíšená. Je tedy dlouhodobě vedena jako zastavitelná plocha a není možné navrhovat plochu zeleně, tedy plochu, v které téměř žádná výstavba možná není, namísto stavebních ploch. V tomto případě hrozí náhrada majetkové újmy soukromému vlastníkoví pozemku, pokud by došlo k zrušení určení pozemku k zastavění na základě změny ÚP.*

*Rozvojová lokalita Le-5 bude vymezena jako plocha smíšená obytná C/v4 (původně C/v2) a bude rozšířena severním směrem na úkor plochy E/a2.*

MAGISTRÁT MĚSTA BRNA  
 podatelna  
 Došlo dne 30-06-2020  
 Č.j. MMB: .....  
 Příl.: .....

MAGISTRÁT MĚSTA BRNA  
 Odbor územního plánování a rozvoje  
 Došlo: 30-06-2020  
 Č.j. MMB: 0268022  
 Příl.: .....

MAGISTRÁT MĚSTA BRNA  
 Odbor územního plánování a rozvoje  
 Kounicova 67  
 601 67 Brno  
 3952


**NÁMITKA / PŘIPOMÍNKA**

NÁZEV PROJEDNÁVANÉ ÚPD **ÚP Brno-Bohunice-lokalita Be-4**

Identifikační údaje podatele **Statutární město Brno  
Magistrát města Brna**

Fyzická osoba/právnícká osoba **MMB/0268022/2020**  
listy: 1 přílohy

Jméno, příjmení /  
Název společnosti  
 Datum narození/  
Identifikační číslo  
 Trvalé bydliště/  
sídlo



Jsem ~~nejsem~~\*) občan města Brna  
 Nejsem vlastníkem pozemku/ů nebo stavby v ploše dotčené  
 navrhovanou změnou  
 Katastrální území ....., parc. č. ....

**Upřesnění obsahu námítky/připomínky**

K textové části       Ke grafické části       K procesu pořizování

Městská část **Brno-Bohunice**

Katastrální území **Bohunice**

Parcelní čísla pozemků (adresa,  
doplňující popis lokality) **ŘEŠENÁ LOKALITA BE-4**

**Text námítky/připomínky včetně ZDŮVODNĚNÍ**

přílohy:  
 ano  
 ne

**NESOUHLASÍM** s projednávaným návrhem ÚP v lokalitě BE-4 a jejím zařazením do kategorie C/k3 z následujících důvodů:

**Zvýšené dopravní zatížení** v oblasti způsobené jak navýšením počtu obyvatel a pracovníků, tak i zásobováním uvažovaných obchodních jednotek (započítá-li se i navýšení dopravy zapříčiněné výstavbou lokality Západní brány, je dopravní zatížení neúnosné) směrem do jednosměrné ulice Pod Nemocnicí, která ústí do již nyní přetíženého uzlu (křižovatka Osová vs. Pod Nemocnicí), zvýšení ohrožení zdraví vlivem nárůstu dopravy v oblasti. O tomto dopadu se hovoří i v textové části NÚP.

**Snížení množství zeleně v dané lokalitě** (plánované stromořadí v případě výstavby budov nenahradí současný stav zeleně, nedostatečné zadržení vody v krajině a následné zvýšení teploty okolí), zvláště při odstranění veškeré zeleně v oblasti navrhované výstavby oblasti Západní brány.

**Zvýšená prašnost a zvýšení hladiny hluku v ulici Pod Nemocnicí** neúměrnou blízkostí nové zástavby obsahující zdroje hluku (klimatizační jednotky na střeších, ...), o tomto negativním dopadu se rovněž hovoří v NÚP.

V Brně..... dne 15. 6.2020      Podpis: .....

\*nehodící se škrtněte

## **MMB/0268022/2020**

### ***Připomínka***

#### **Vyhodnocení připomínky:**

*Nesouhlasíte s rušením plochy městské zeleně ve střední části lokality Be-4.*

*Střední část rozvojové lokality mezi ulicemi Pod Nemocnicí a Jihlavská bude vymezena jako městská zeleň. Východní část lokality s původní a novější zástavbou podél ulic Jihlavská a Na Pískové cestě bude vyznačena jako plocha pro bydlení B/k3. V západní části lokality bude místo plochy dopravy v místě stávajících garáží vymezena plocha smíšená obytná C/k3. Umožní zastavět a rozvíjet zbývající volné části plochy C. Zachování stávajících garáží bude zmíněno v textové části ÚPmB v kartě lokalit.*

*Pruh zeleně mezi Jihlavskou a Pod Nemocnicí zůstane zachovaný.*

MAGISTRÁT MĚSTA BRNA	
podatelna	20
Došlo dne	30 -06- 2020
Č.j. MMB: .....	
Příl.: .....	

MAGISTRÁT MĚSTA BRNA	
Odbor územního plánování a rozvoje	
Došlo:	30 -06- 2020
Č.j. MMB: .....	0268026
Příl.: .....	

MAGISTRÁT MĚSTA BRNA  
Odbor územního plánování a rozvoje  
Kounicova 67  
601 67 Brno

3951

## NÁMITKA / PŘIPOMÍNKA

NÁZEV PROJEDNÁVANÉ ÚPD


ÚP Brno-Bohunice-lokalita Be-4

### Identifikační údaje podatele

Fyzická osoba/právnícká osoba

Statutární město Brno  
Magistrát města Brna

MMB/0268026/2020  
přílohy



Jméno, příjmení /  
Název společnosti

Datum narození/  
Identifikační číslo

Trvalé bydliště/  
sídlo

Jsem ~~nejsem~~<sup>\*)</sup> občan města Brna

Nejsem vlastníkem pozemku/ů nebo stavby v ploše dotčené  
navrhovanou změnou

Katastrální území ....., parc. č. ....

### Upřesnění obsahu námítky/připomínky

K textové části

Ke grafické části

K procesu pořizování

Městská část

Brno-Bohunice

Katastrální území

Bohunice

Parcelní čísla pozemků (adresa,  
doplňující popis lokality)

ŘEŠENÁ LOKALITA BE-4

### Text námítky/připomínky včetně ZDŮVODNĚNÍ

přílohy:

ano

ne

**NESOUHLASÍM** s projednávaným návrhem ÚP v lokalitě BE-4 a jejím zařazením do kategorie C/k3 z následujících důvodů:

**Zvýšené dopravní zatížení** v oblasti způsobené jak navýšením počtu obyvatel a pracovníků, tak i zásobováním uvažovaných obchodních jednotek (započítá-li se i navýšení dopravy zapříčiněné výstavbou lokality Západní brány, je dopravní zatížení neúnosné) směrem do jednosměrné ulice Pod Nemocnicí, která ústí do již nyní přetíženého uzlu (křižovatka Osová vs. Pod Nemocnicí), zvýšení ohrožení zdraví vlivem nárůstu dopravy v oblasti. O tomto dopadu se hovoří i v textové části NÚP.

**Snížení množství zeleně v dané lokalitě** (plánované stromořadí v případě výstavby budov nenahradí současný stav zeleně, nedostatečné zadržování vody v krajině a následné zvýšení teploty okolí), zvláště při odstranění veškeré zeleně v oblasti navrhované výstavby oblasti Západní brány.

**Zvýšená prašnost a zvýšení hladiny hluku v ulici Pod Nemocnicí** neúměrnou blízkostí nové zástavby obsahující zdroje hluku (klimatizační jednotky na střeších, ...), o tomto negativním dopadu se rovněž hovoří v NÚP.

V Brně..... dne 15. 6.2020

Podpis: .....

\*nehodící se škrtněte

## **MMB/0268026/2020**

### ***Připomínka***

#### **Vyhodnocení připomínky:**

*Nesouhlasíte s rušením plochy městské zeleně ve střední části lokality Be-4.*

*Střední část rozvojové lokality mezi ulicemi Pod Nemocnicí a Jihlavská bude vymezena jako městská zeleň. Východní část lokality s původní a novější zástavbou podél ulic Jihlavská a Na Pískové cestě bude vyznačena jako plocha pro bydlení B/k3. V západní části lokality bude místo plochy dopravy v místě stávajících garáží vymezena plocha smíšená obytná C/k3. Umožní zastavět a rozvíjet zbývající volné části plochy C. Zachování stávajících garáží bude zmíněno v textové části ÚPmB v kartě lokalit.*

*Pruh zeleně mezi Jihlavskou a Pod Nemocnicí zůstane zachovaný.*

MAGISTRÁT MĚSTA BRNA	
podatelna	20
Došlo dne	30 -06- 2020
Č.j. MMB: .....	
Příl.: .....	

MAGISTRÁT MĚSTA BRNA Odbor územního plánování a rozvoje	
Došlo: 30 -06- 2020	
Č.j. MMB: 0268030	
Příl.: .....	

MAGISTRÁT MĚSTA BRNA  
Odbor územního plánování a rozvoje  
Kounicova 67  
601 67 Brno

3940

## NÁMITKA / PŘIPOMÍNKA

NÁZEV PROJEDNÁVANÉ ÚPD

ÚP Brno-Bohunice-lokalita Be-4

Identifikační údaje podatele

Statutární město Brno  
Magistrát města Brna

Fyzická osoba/právnícká osoba

MMB/0268030/2020  
přílohy

Jméno, příjmení /  
Název společnosti

Datum narození/  
Identifikační číslo

Trvalé bydliště/  
sídlo



77393c5a Doručeno: 30.06.2020

Jsem –nejsem\*) občan města Brna

Nejsem vlastníkem pozemku/ů nebo stavby v ploše dotčené  
navrhovanou změnou

Katastrální území ....., parc. č. ....

### Upřesnění obsahu námítky/připomínky

K textové části

Ke grafické části

K procesu pořizování

Městská část

Brno-Bohunice

Katastrální území

Bohunice

Parcelní čísla pozemků (adresa,  
doplňující popis lokality)

ŘEŠENÁ LOKALITA BE-4

### Text námítky/připomínky včetně ZDŮVODNĚNÍ

přílohy:

ano

ne

**NESOUHLASÍM** s projednávaným návrhem ÚP v lokalitě BE-4 a jejím zařazením do kategorie C/k3 z následujících důvodů:

**Zvýšené dopravní zatížení** v oblasti způsobené jak navýšením počtu obyvatel a pracovníků, tak i zásobováním uvažovaných obchodních jednotek (započítá-li se i navýšení dopravy zapříčiněné výstavbou lokality Západní brány, je dopravní zatížení neúnosné) směrem do jednosměrné ulice Pod Nemocnicí, která ústí do již nyní přetíženého uzlu (křižovatka Osová vs. Pod Nemocnicí), zvýšení ohrožení zdraví vlivem nárůstu dopravy v oblasti. O tomto dopadu se hovoří i v textové části NÚP.

**Snížení množství zeleně v dané lokalitě** (plánované stromořadí v případě výstavby budov nenahradí současný stav zeleně, nedostatečné zadržování vody v krajině a následné zvýšení teploty okolí), zvláště při odstranění veškeré zeleně v oblasti navrhované výstavby oblasti Západní brány.

**Zvýšená prašnost a zvýšení hladiny hluku v ulici Pod Nemocnicí** neúměrnou blízkostí nové zástavby obsahující zdroje hluku (klimatizační jednotky na střeších, ...), o tomto negativním dopadu se rovněž hovoří v NÚP.

V Brně..... dne 15. 6.2020

Podpis: ... .....

\*nehodící se škrtněte



## **MMB/0268030/2020**

### ***Připomínka***

#### **Vyhodnocení připomínky:**

*V rámci podání je vysloven nesouhlas s přestavbou nebo likvidací stávajících garážových objektů, likvidací zeleně, zásahem do vlastnických práv, navýšením dopravní zátěže v ulici Pod nemocnicí v rozvojové lokalitě Be-4 u křižovatky Osová – Jihlavská.*

*V Návrhu pro opakované veřejné projednání bude řešení upraveno.*

*V tomto případě se jedná o smíšené území provozoven a staveb parkovacích garáží a je možné vymezit cílové využití plochou umožňující koexistenci stávajícího využití a případným záměrem přestavby lokality. S ohledem na úpravu řešení rozvojové lokality Be-4 je žádoucí objekty stávajících garáží agregovat do okolní plochy C/k3, stávající zeleň vymezit plochou městské zeleně Z a stávající objekty bydlení plochou bydlení B/v3.*

MAGISTRÁT MĚSTA BRNA	
podatelna	20
Došlo dne	30 -06- 2020
Č.j. MMB: .....	
Příl.: .....	

MAGISTRÁT MĚSTA BRNA	
Odbor územního plánování a rozvoje	
Došlo: 30 -06- 2020	
Č.j. MMB: 0268033	
Příl.: .....	

MAGISTRÁT MĚSTA BRNA  
Odbor územního plánování a rozvoje  
Kounicova 67  
601 67 Brno 3938

## NÁMITKA / PŘIPOMÍNKA

NÁZEV PROJEDNÁVANÉ ÚPD

ÚP Brno-Bohunice-lokalita Be-4

### Identifikační údaje podatele

Fyzická osoba/právnícká osoba

Statutární město Brno  
Magistrát města Brna

Jméno, příjmení /  
Název společnosti

Datum narození/  
Identifikační číslo

Trvalé bydliště/  
sídlo

Jsem –nejsem\*) občan města Brna Nejsm vlastníkem pozemku/ů nebo stavby v ploše dotčené  
navrhovanou změnou

Katastrální území ....., parc. č. ....

MB/0268033/2020  
přílohy



### Upřesnění obsahu námítky/připomínky

K textové části

Ke grafické části

K procesu pořizování

Městská část

Brno-Bohunice

Katastrální území

Bohunice

Parcelní čísla pozemků (adresa,  
doplňující popis lokality)

ŘEŠENÁ LOKALITA BE-4

### Text námítky/připomínky včetně ZDŮVODNĚNÍ

přílohy:

ano

ne

**NESOUHLASÍM** s projednávaným návrhem ÚP v lokalitě BE-4 a jejím zařazením do kategorie C/k3 z následujících důvodů:

**Zvýšené dopravní zatížení** v oblasti způsobené jak navýšením počtu obyvatel a pracovníků, tak i zásobováním uvažovaných obchodních jednotek (započítá-li se i navýšení dopravy zapříčiněné výstavbou lokality Západní brány, je dopravní zatížení neúnosné) směrem do jednosměrné ulice Pod Nemocnicí, která ústí do již nyní přetíženého uzlu (křižovatka Osová vs. Pod Nemocnicí), zvýšení ohrožení zdraví vlivem nárůstu dopravy v oblasti. O tomto dopadu se hovoří i v textové části NÚP.

**Snížení množství zeleně v dané lokalitě** (plánované stromořadí v případě výstavby budov nenahradí současný stav zeleně, nedostatečné zadržování vody v krajině a následné zvýšení teploty okolí), zvláště při odstranění veškeré zeleně v oblasti navrhované výstavby oblasti Západní brány.

**Zvýšená prašnost a zvýšení hladiny hluku v ulici Pod Nemocnicí** neúměrnou blízkostí nové zástavby obsahující zdroje hluku (klimatizační jednotky na střeších, ...), o tomto negativním dopadu se rovněž hovoří v NÚP.

V Brně..... dne 15. 6.2020

Podpis: .....

\*nehodící se škrtněte

## **MMB/0268033/2020**

### ***Připomínka***

#### **Vyhodnocení připomínky:**

*V rámci podání je vysloven nesouhlas s přestavbou nebo likvidací stávajících garážových objektů, likvidací zeleně, zásahem do vlastnických práv, navýšením dopravní zátěže v ulici Pod nemocnicí v rozvojové lokalitě Be-4 u křižovatky Osová – Jihlavská.*

*V Návrhu pro opakované veřejné projednání bude řešení upraveno.*

*V tomto případě se jedná o smíšené území provozoven a staveb parkovacích garáží a je možné vymezit cílové využití plochou umožňující koexistenci stávajícího využití a případným záměrem přestavby lokality. S ohledem na úpravu řešení rozvojové lokality Be-4 je žádoucí objekty stávajících garáží agregovat do okolní plochy C/k3, stávající zeleň vymezit plochou městské zeleně Z a stávající objekty bydlení plochou bydlení B/v3.*

Došlo: 30-06-2020

Č.j. MMB: 0268089

Příl: .....

358

Statutární město Brno  
 Magistrát města Brna

MMB/0268089/2020

listy: 1  
 druh: .....  
 přílohy: .....



mmb1es77393c8e Doručeno: 30.06.2020

## PODÁNÍ K NÁVRHU

### Návrh Územního plánu města Brna

<b>Podatel</b>	
<b>Typ subjektu:</b>	Fyzická osoba
<b>Příjmení, jméno:</b>	
<b>Adresa / sídlo:</b>	
<b>Kontakt:</b>	
<b>Vlastnický vztah podatele:</b>	

<b>Námítka</b>	<b>číslo:</b>	<b>1</b>
----------------	---------------	----------

Nesouhlasím s Územním plánem: dojde k navýšení obyvatel, což má za následek zhoršení automobilové dopravy - ráno do práce a večer z práce je téměř nemožné projet bez zpoždění, zvýší se i počet cestujících v tramvaji - opět už teď je v tuto frekventovanou dobu téměř nemožné se vměstnat do tramvaje - navíc se plánuje prodloužit trasa až za současnou konečnou zastávku Řečkovice - další cestující, v současné době posílili i jistý spoj o další soupravu, stejně je ale naprosto plná. Na této trase jezdí POUZE jeden spoj, není možné se rozdělit do více spojů jako jinde. Se zvýšeným počtem aut v ulici se zvýší i hluk a emise. Nesouhlasím i z důvodu zrušení našeho parkoviště a umístění popelnic - momentálně je možné zaparkovat v okolí domu, odmítám parkovat auto kde ví kde, s nárůstem nových obyvatel to bude téměř nemožné, i kdyby měl vlastní parkoviště pod budovou a v okolí, vždy se najde zádrhel, který parkoviště kapacitně omezí a téměř každá domácnost má dnes již dvě auta. V místním obchodě Billa je už pravidlem, že nákup rohlíků zabere přes 20min, jelikož je to jediný nejbližší obchůdek, který máme k dispozici. S dalšími lidmi, by byl nákup na lístek na počkání stejně tak jako v bance. Podle statistik nárůst obyvatelstva klesá - více seniorů než narozených, proto je naprosto zbytečné stavět další a další nové nemovitosti, když jsou k dispozici již postavené, které vyžadují rekonstrukci.

**Námítka číslo 1 (zákres)**



V ..... <u>Brno</u> ..... dne <u>26.6.2020</u>	Podpis
Vyplněný formulář zašlete na níže uvedenou adresu: <b>Magistrát města Brna, Odbor územního plánování a rozvoje, Kounicova 67, 601 67 Brno</b>	

**MMB/0268089/2020**

***Připomínka***

**Vyhodnocení připomínky:**

*V rámci připomínky je vysloven nesouhlas s navýšením obyvatel a zhoršení automobilové dopravy. Dále je poukázáno na současný nevyhovující stav přeplněnosti MHD a nedostatek parkovacích stání.*

*Připomínky se týkají organizace dopravy v území, která není předmětem řešení územního plánu. Právě územním plánem jsou vytvářeny podmínky pro mísení funkcí, možnost doplnění vybavenosti a tedy snížení počtu cest za jakoukoliv aktivitou.*

*Z výše uvedených důvodů nelze připomínce vyhovět.*



mmb1es77393cae

Došlo dne 25-06-2020

0268122

Č.j. MMB.....

Kounicova 67  
601 67 Brno

3605

## NÁMITKA / PŘIPOMÍNKA

<b>NÁZEV PROJEDNÁVANÉ ÚPD</b>		<b>Návrh územního plánu města Brna</b>	
<b>Identifikační údaje podatele</b>			
<b>Fyzická osoba/právnícká osoba</b>			
Jméno, příjmení / Název společnosti			
Datum narození/ Identifikační číslo			
Trvalé bydliště/ sídlo			
Jsem - nejsem*) občan města Brna	Jsem - nejsem*) vlastníkem pozemku/ů nebo stavby v ploše dotčené navrhovanou změnou Katastrální území Horní Heršpice [612065]		
<b>Upřesnění obsahu námítky/připomínky</b>			
<input type="checkbox"/> K textové části	<input type="checkbox"/> Ke grafické části	<input type="checkbox"/> K procesu pořizování	
Městská část	Brno jih		
Katastrální území	Horní Heršpice		
Parcelní čísla pozemků (adresa, doplňující popis lokality)	Plánovaná komunikace I/42 (č.p.2038/1)		
<b>Text námítky/připomínky včetně ZDŮVODNĚNÍ</b>			
přílohy:			
<input type="checkbox"/> ano			
<input type="checkbox"/> ne			
Připomínky směřují do textové části a do grafické části návrhu ÚP.			
Zásadně nesouhlasím s vedením Velkého městského okruhu (dále jen VMO) a objektů souvisejících s VMO v bezprostřední a navazující blízkosti s pozemkem p.č.  a, neboť v důsledku VMO v této části dojde k podstatnému, výraznému nárůstu dopravy (podle dopravní studie kolem 40 000 aut denně) a dopravního zatížení, jehož důsledkem dojde k destrukci životního prostředí, zvýšení emisí na úroveň, kde jsou v dlouhodobém horizontu rizikem vážného onemocnění, zvýšení zápachu, hluku, tedy nejen k podstatnému zatížení živ. prostředí jako takového, ale k zatížení vlastníků nemovitostí v této lokalitě nadměrným hlukem, zápachem, emisemi, světelným smogem a přímým dopadem na jejich kvalitu života a zdraví.			
Také dojde k značnému snížení hodnoty tohoto majetku a tím pádem také hmotnému a finančnímu poškození.			
V Brně dne 22.6.2020	Podpis:		

\*nehodící se škrtněte

## **MMB/0268122/2020**

### ***Připomínka***

#### **Vyhodnocení připomínky:**

*V rámci podání je vysloven nesouhlas s návrhem územního plánu v souvislosti s vymezením ploch dopravní infrastruktury D v místě a podél stávající železniční trati Brno - Přerov pro řešení výhledové dopravní infrastruktury, a tím případného ovlivnění staveb rodinných domů nacházejících se v kontaktní zóně části ulice Kšírovy, Přerovské, Dufkovo nábřeží, Hněvkovského a Sazenice; nesouhlas s komunikací tzv. „Nová Vodařská“ (HH/3), případným rušením „Jížanského dvorku“ a zelených ploch, obava ze snížení hodnoty a kvality bydlení a navýšení hlukové zátěže.*

*Trasy výhledových dopravních staveb HH/1, C/1 a Kv/1 (přeložek silnic I. třídy - sil. I/41 Bratislavská radiála a I/42 – Velký městský okruh) byly takto prověřeny v souvislosti s řešením nadřazené komunikační sítě města Brna nezávisle na realizaci nového nádraží v poloze u Řeky.*

*Dostředné vedení Bratislavské radiály směrem k ulici Dornych se ukázalo jako nevhodné a není dále sledováno. Umístění mimoúrovňové křižovatky s ulicí Černovickou je s ohledem na okolní zástavbu problematické a nemožné hlukově odclonit a tím pozbývá účelnosti i vedení VMO pod Mariánským náměstím a řekou Svatkou. Z těchto důvodů nelze původní řešení dále sledovat.*

*S ohledem k výše uvedenému je od roku 2013 prověřována úprava vedení VMO v souběhu se stávající železniční tratí, která by měla být výhledově snesena. Konkrétní dotčení pozemků, způsob případného dotčení okolních stávajících objektů a protihluková opatření budou známy až na základě projektové dokumentace a zvolené etapizace realizace výhledových dopravních staveb.*

*Pokud se jedná o stávající využití území, tak není sledováno jako cílové a již platný územní plán má zakotvenu koncepci rozvoje bydlení kolem komunikace „Nová Vodařská“, která vytváří novou urbanizační osu v území.*

*Pokud se jedná o obavy z hlukového zatížení, tak uvádíme, že obecně jakýkoliv nový záměr umístovaný v území musí splnit předepsané limity a tomu musí být uzpůsobeno i technické řešení, které bude známo až při zpracování projektové dokumentace.*

*Z hlediska přeložek silnic I. třídy se jedná o prioritní dopravní stavby celoměstského významu ve veřejném zájmu, jejichž existence má přímý vliv na složky udržitelného rozvoje území.*

*Z výše uvedených důvodů nelze požadavku vyhovět.*

MAGISTRÁT MĚSTA BRNA  
Odbor územního plánování a rozvoje

Došlo dne: 25-06-2020



mmb1es77393cb6

0268129  
NÁMITKA / PŘIPOMÍNKA  
Č.j. MMB  
Příl.:

5604

NÁZEV PROJEDNÁVANÉ ÚPD

Návrh územního plánu města Brna

Identifikační údaje podatele

Fyzická osoba/právnícká osoba

Jméno, příjmení /  
Název společnosti

Datum narození/  
Identifikační číslo

Trvalé bydliště/  
sídlo

Jsem - nejsem\*) občan města Brna

Jsem - nejsem\*) vlastníkem pozemku/ů nebo stavby v ploše dotčené  
navrhovanou změnou

Katastrální území Horní Heršpice [612065]

Upřesnění obsahu námítky/připomínky

K textové části

Ke grafické části

K procesu pořizování

Městská část

Brno jih

Katastrální území

Horní Heršpice

Parcelní čísla pozemků (adresa,  
doplňující popis lokality)

Plánovaná komunikace I/42 (č.p.2038/1), HH-7 K Nábřeží

Text námítky/připomínky včetně ZDŮVODNĚNÍ

přílohy:

ano

ne

Připomínky směřují do textové části a do grafické části návrhu ÚP.

1 Zásadně nesouhlasím s vedením Velkého městského okruhu (dále jen VMO) a objektů souvisejících s VMO v bezprostřední a navazující blízkosti s pozemkem p.č. [redacted] a, neboť v důsledku VMO v této části dojde k podstatnému, výraznému nárůstu dopravy (podle dopravní studie kolem 40 000 aut denně) a dopravního zatížení, jehož důsledkem dojde k destrukci životního prostředí, zvýšení emisí na úrovni, kde jsou v dlouhodobém horizontu rizikem vážného onemocnění, zvýšení zápachu, hluku, tedy nejen k podstatnému zatížení živ. prostředí jako takového, ale k zatížení vlastníků nemovitosti v této lokalitě nadměrným hlukem, zápachem, emisemi, světelným smogem a přímým dopadem na jejich kvalitu života a zdraví.

2 Dále mi přijde jako velká škoda zrušení „jižanského koutku“ p.č.614/3, 614/1, 614/4, 669, 614/8 a nahrazení tohoto území bytovou výstavou. Rekreačních a sportovních míst moc v Brně není.

V Brně dne 22.6.2020

Podpis: [redacted]



## **MMB/0268129/2020**

### **Připomínka č.1**

#### **Vyhodnocení připomínky:**

*V rámci podání je vysloven nesouhlas s návrhem územního plánu v souvislosti s vymezením ploch dopravní infrastruktury D v místě a podél stávající železniční trati Brno - Přerov pro řešení výhledové dopravní infrastruktury, a tím případného ovlivnění staveb rodinných domů nacházejících se v kontaktní zóně části ulice Kšírovy, Přerovské, Dufkovo nábřeží, Hněvkovského a Sazenice; nesouhlas s komunikací tzv. „Nová Vodařská“ (HH/3), případným rušením „Jížanského dvorku“ a zelených ploch, obava ze snížení hodnoty a kvality bydlení a navýšení hlukové zátěže.*

*Trasy výhledových dopravních staveb HH/1, C/1 a Kv/1 (přeložek silnic I. třídy - sil. I/41 Bratislavská radiála a I/42 – Velký městský okruh) byly takto prověřeny v souvislosti s řešením nadřazené komunikační sítě města Brna nezávisle na realizaci nového nádraží v poloze u Řeky.*

*Dostředné vedení Bratislavské radiály směrem k ulici Dorných se ukázalo jako nevhodné a není dále sledováno. Umístění mimoúrovňové křižovatky s ulicí Černovickou je s ohledem na okolní zástavbu problematické a nemožné hlukově odclonit a tím pozbývá účelnosti i vedení VMO pod Mariánským náměstím a řekou Svatkou. Z těchto důvodů nelze původní řešení dále sledovat.*

*S ohledem k výše uvedenému je od roku 2013 prověřována úprava vedení VMO v souběhu se stávající železniční tratí, která by měla být výhledově snesena. Konkrétní dotčení pozemků, způsob případného dotčení okolních stávajících objektů a protihluková opatření budou známy až na základě projektové dokumentace a zvolené etapizace realizace výhledových dopravních staveb.*

*Pokud se jedná o stávající využití území, tak není sledováno jako cílové a již platný územní plán má zakotvenu koncepci rozvoje bydlení kolem komunikace „Nová Vodařská“, která vytváří novou urbanizační osu v území.*

*Pokud se jedná o obavy z hlukového zatížení, tak uvádíme, že obecně jakýkoliv nový záměr umístovaný v území musí splnit předepsané limity a tomu musí být uzpůsobeno i technické řešení, které bude známo až při zpracování projektové dokumentace.*

*Z hlediska přeložek silnic I. třídy se jedná o prioritní dopravní stavby celoměstského významu ve veřejném zájmu, jejichž existence má přímý vliv na složky udržitelného rozvoje území.*

*Z výše uvedených důvodů nelze požadavku vyhovět.*

### **Připomínka č.2**

#### **Vyhodnocení připomínky:**

*Návrh stavebního využití v lokalitě HH-7, podél budoucí městské třídy Nová Vodařská, je vymezen již v platném ÚPmB. Návrh nového ÚP tento rozvoj přebírá v kontinuitě s platným ÚPmB a vymezenými více návrhovými plochami bydlení a plochami smíšenými s IPP pro vícepodlažní zástavbu.*

*Současné využití území pro nestavební účel je pouze dočasné, byť je obyvateli vnímáno pozitivně, nejde o dlouhodobě sledované cílové využití území.*



mmb1es77393cba

Došlo dne: 25-06-2020

0268136

3603

Č.j. MMB: .....  
**NÁMITKA / PŘIPOMÍNKA**

<b>NÁZEV PROJEDNÁVANÉ ÚPD</b>		<b>Návrh územního plánu města Brna</b>	
<b>Identifikační údaje podatele</b>			
<b>Fyzická osoba/právnícká osoba</b>			
Jméno, příjmení / Název společnosti			
Datum narození/ Identifikační číslo			
Trvalé bydliště/ sídlo			
Jsem - nejsem*) občan města Brna	Jsem - nejsem*) vlastníkem pozemku/ů nebo stavby v ploše dotčené navrhovanou změnou Katastrální území Horní Heršpice [612065]		
<b>Upřesnění obsahu námítky/připomínky</b>			
<input type="checkbox"/> K textové části	<input type="checkbox"/> Ke grafické části	<input type="checkbox"/> K procesu pořizování	
Městská část	Brno jih		
Katastrální území	Horní Heršpice		
Parcelní čísla pozemků (adresa, doplňující popis lokality)	Plánovaná komunikace I/42, HH-7		
<b>Text námítky/připomínky včetně ZDŮVODNĚNÍ</b>			
přílohy: <input type="checkbox"/> ano <input type="checkbox"/> ne			
Připomínky směřují do textové části a do grafické části návrhu ÚP.			
<b>1</b> Nesouhlasím se zavedením 4 proudové silnice na místě železniční tratě „Přerovka“ p.č. 2038/1. Myslím si, že by bylo dobré hledat nové lepší řešení pro vybudování Velkého městského okruhu. Jako občanka Horních Heršpic mám za to, že dopravní situace v okolí není dobře vyřešená a přidělováním dalších silnic na jiných místech bychom jenom zhoršili životní úroveň naší městské části a vytvořili bychom ostrov který je ze všech stran obklopen „dálnicí“.			
Řešení bych potom viděla v rozšíření, případně přidružení k některým ze silnic, dálnic, které v území již existují mimo obytná území, a tyto zabezpečit dostatečnou protihlukovou ochranou. Případně vedení okruhu v tunelu v jiné, než dříve navržené stopě.			
<b>2</b> Dále mi přijde jako velká škoda zrušení „jižanského koutku“ p.č.614/3, 614/1, 614/4, 669, 614/8 a nahradit toto území bytovou výstavou. Rekreačních a sportovních míst moc v Brně není.			
V Brně dne 22.6.2020	Podpis:		

## **MMB/0268136/2020**

### **Připomínka č.1**

#### **Vyhodnocení připomínky:**

*V rámci podání je vysloven nesouhlas s návrhem územního plánu v souvislosti s vymezením ploch dopravní infrastruktury D v místě a podél stávající železniční trati Brno - Přerov pro řešení výhledové dopravní infrastruktury, a tím případného ovlivnění staveb rodinných domů nacházejících se v kontaktní zóně části ulice Kšírovy, Přerovské, Dufkovo nábřeží, Hněvkovského a Sazenice; nesouhlas s komunikací tzv. „Nová Vodařská“ (HH/3), případným rušením „Jížanského dvorku“ a zelených ploch, obava ze snížení hodnoty a kvality bydlení a navýšení hlukové zátěže.*

*Trasy výhledových dopravních staveb HH/1, C/1 a Kv/1 (přeložek silnic I. třídy - sil. I/41 Bratislavská radiála a I/42 – Velký městský okruh) byly takto prověřeny v souvislosti s řešením nadřazené komunikační sítě města Brna nezávisle na realizaci nového nádraží v poloze u Řeky.*

*Dostředné vedení Bratislavské radiály směrem k ulici Dornych se ukázalo jako nevhodné a není dále sledováno. Umístění mimoúrovňové křižovatky s ulicí Černovickou je s ohledem na okolní zástavbu problematické a nemožné hlukově odclonit a tím pozbývá účelnosti i vedení VMO pod Mariánským náměstím a řekou Svatkou. Z těchto důvodů nelze původní řešení dále sledovat.*

*S ohledem k výše uvedenému je od roku 2013 prověřována úprava vedení VMO v souběhu se stávající železniční tratí, která by měla být výhledově snesena. Konkrétní dotčení pozemků, způsob případného dotčení okolních stávajících objektů a protihluková opatření budou známy až na základě projektové dokumentace a zvolené etapizace realizace výhledových dopravních staveb.*

*Pokud se jedná o stávající využití území, tak není sledováno jako cílové a již platný územní plán má zakotvenu koncepci rozvoje bydlení kolem komunikace „Nová Vodařská“, která vytváří novou urbanizační osu v území.*

*Pokud se jedná o obavy z hlukového zatížení, tak uvádíme, že obecně jakýkoliv nový záměr umístovaný v území musí splnit předepsané limity a tomu musí být uzpůsobeno i technické řešení, které bude známo až při zpracování projektové dokumentace.*

*Z hlediska přeložek silnic I. třídy se jedná o prioritní dopravní stavby celoměstského významu ve veřejném zájmu, jejichž existence má přímý vliv na složky udržitelného rozvoje území.*

*Z výše uvedených důvodů nelze požadavku vyhovět.*

### **Připomínka č.2**

#### **Vyhodnocení připomínky:**

*Návrh stavebního využití v lokalitě HH-7, podél budoucí městské třídy Nová Vodařská, je vymezen již v platném ÚPmB. Návrh nového ÚP tento rozvoj přebírá v kontinuitě s platným ÚPmB a vymezenými více návrhovými plochami bydlení a plochami smíšenými s IPP pro vícepodlažní zástavbu.*

*Současné využití území pro nestavební účel je pouze dočasné, byť je obyvateli vnímáno pozitivně, nejde o dlouhodobě sledované cílové využití území.*

Statutární město Brno

Doručeno: 25.06.2020

MMB/0268146/2020

listy: 1 přílohy:

druh: 11/sv:



nmb1es77393cc4

MAGISTRÁT MĚSTA BRNA  
Odbor územního plánování a rozvoje

Došlo dne: 25.06.2020

0268146

Číslo MMB

Příl:

NÁMITKA / PŘIPOMÍNKA

MAGISTRÁT MĚSTA BRNA

Odbor územního plánování a rozvoje

Kounicova 67

601 67 Brno

5602

NÁZEV PROJEDNÁVANÉ ÚPD

Návrh územního plánu města Brna

Identifikační údaje podatele

Fyzická osoba/právnícká osoba

Jméno, příjmení /  
Název společnosti

Datum narození/  
Identifikační číslo

Trvalé bydliště/  
sídl

Jsem - nejsem\*) občan města Brna

Jsem - nejsem\*) vlastníkem pozemku/ů nebo stavby v ploše dotčené  
navrhovanou změnou

Katastrální území Horní Heršpice [612065]

Upřesnění obsahu námítky/připomínky

K textové části

Ke grafické části

K procesu pořizování

Městská část

Brno jih

Katastrální území

Horní Heršpice

Parcelní čísla pozemků (adresa,  
doplňující popis lokality)

Plánovaná komunikace I/42 (č.p.2038/1)

Text námítky/připomínky včetně ZDŮVODNĚNÍ

přílohy:

ano

ne

Připomínky směřují do textové části a do grafické části návrhu ÚP.

Zásadně nesouhlasím s vedením Velkého městského okruhu (dále jen VMO) a objektů souvisejících s VMO v bezprostřední a navazující blízkosti s pozemkem p.č. [redacted] a, neboť v důsledku VMO v této části dojde k podstatnému, výraznému nárůstu dopravy (podle dopravní studie kolem 40 000 aut denně) a dopravního zatížení, jehož důsledkem dojde k destrukci životního prostředí, zvýšení emisí na úroveň, kde jsou v dlouhodobém horizontu rizikem vážného onemocnění, zvýšení zápachu, hluku, tedy nejen k podstatnému zatížení živ. prostředí jako takového, ale k zatížení vlastníků nemovitostí v této lokalitě nadměrným hlukem, zápachem, emisemi, světelným smogem a přímým dopadem na jejich kvalitu života a zdravý.

V Brně dne 22.6.2020

Podpis: [redacted]

\*nehodící se škrtněte

## **MMB/0268146/2020**

### ***Připomínka***

#### **Vyhodnocení připomínky:**

*V rámci podání je vysloven nesouhlas s návrhem územního plánu v souvislosti s vymezením ploch dopravní infrastruktury D v místě a podél stávající železniční trati Brno - Přerov pro řešení výhledové dopravní infrastruktury, a tím případného ovlivnění staveb rodinných domů nacházejících se v kontaktní zóně části ulice Kšírovy, Přerovské, Dufkovo nábřeží, Hněvkovského a Sazenice; nesouhlas s komunikací tzv. „Nová Vodařská“ (HH/3), případným rušením „Jížanského dvorku“ a zelených ploch, obava ze snížení hodnoty a kvality bydlení a navýšení hlukové zátěže.*

*Trasy výhledových dopravních staveb HH/1, C/1 a Kv/1 (přeložek silnic I. třídy - sil. I/41 Bratislavská radiála a I/42 – Velký městský okruh) byly takto prověřeny v souvislosti s řešením nadřazené komunikační sítě města Brna nezávisle na realizaci nového nádraží v poloze u Řeky.*

*Dostředné vedení Bratislavské radiály směrem k ulici Dorných se ukázalo jako nevhodné a není dále sledováno. Umístění mimoúrovňové křižovatky s ulicí Černovickou je s ohledem na okolní zástavbu problematické a nemožné hlukově odclonit a tím pozbývá účelnosti i vedení VMO pod Mariánským náměstím a řekou Svatkou. Z těchto důvodů nelze původní řešení dále sledovat.*

*S ohledem k výše uvedenému je od roku 2013 prověřována úprava vedení VMO v souběhu se stávající železniční tratí, která by měla být výhledově snesena. Konkrétní dotčení pozemků, způsob případného dotčení okolních stávajících objektů a protihluková opatření budou známy až na základě projektové dokumentace a zvolené etapizace realizace výhledových dopravních staveb.*

*Pokud se jedná o stávající využití území, tak není sledováno jako cílové a již platný územní plán má zakotvenu koncepci rozvoje bydlení kolem komunikace „Nová Vodařská“, která vytváří novou urbanizační osu v území.*

*Pokud se jedná o obavy z hlukového zatížení, tak uvádíme, že obecně jakýkoliv nový záměr umístovaný v území musí splnit předepsané limity a tomu musí být uzpůsobeno i technické řešení, které bude známo až při zpracování projektové dokumentace.*

*Z hlediska přeložek silnic I. třídy se jedná o prioritní dopravní stavby celoměstského významu ve veřejném zájmu, jejichž existence má přímý vliv na složky udržitelného rozvoje území.*

*Z výše uvedených důvodů nelze požadavku vyhovět.*



mmb1es77393d00


NÁZEV PROJEDNÁVANÉ ÚPD		Územní plán města Brna	
Identifikační údaje podatele			
Fyzická osoba/			
Jméno, příjmení /			
Datum narození/			
Trvalé bydliště/			
Jsem –nejsem* <sup>3)</sup> občan města Brna	Jsem – nejsem*) vlastníkem pozemku/ů nebo stavby v ploše dotčené navrhovanou změnou Katastrální území Brno - Komín, parc č. <span style="background-color: black; color: black;">XXXXXXXXXX</span>		
Upřesnění obsahu připomínky			
<input type="checkbox"/> K textové části ANO	<input type="checkbox"/> Ke grafické části ANO	<input type="checkbox"/> K procesu pořizování	
Městská část	Komín		
Katastrální území	Brno - Komín		
Parcelní čísla pozemků (adresa, doplňující popis lokality)			
<b>Text připomínky včetně ZDŮVODNĚNÍ</b>			
přílohy: ANO			
<p>Na severní hraně hřbitova a na plochách hřbitova je navrhována nová komunikace k přestavbové lokalitě Kn-8. Zde je ale vzrostlý lesík a pěší trasa v zeleni pro širokou veřejnost. Pro poježděnou komunikaci zde není dostatek místa, zabírala by dokonce plochy hřbitova přímo v místě rozptylové loučky. Trasování komunikace zde a navíc <u>kácení vzrostlého zdravého lesíka odporuje veřejnému zájmu</u> jak kvůli ochraně přírodních enkláv ve městě, snižování přehřívání zástavby, tlumení prašnosti a hlučnosti, tak kvůli opticky dělicí funkci, zadržování vody a prostupnosti území pro pěší mimo automobilový provoz.</p> <p>Aby se skloubil jak veřejný zájem, tak soukromý k oboustrannému prospěchu, lze komfortní odpovídající příjezd k pozemkům řešit <u>reorganizací ploch garážových dvorů</u>. Ty jsou na pozemcích města a státu, v menší části na soukromých pozemcích. Toto <u>rozlehlé území 3 garážových dvorů by mělo být zahrnuto do řešení přístupu ke Kn-8, což by umožnilo plnohodnotné napojení Kn-8</u>. Garážové dvory se umísťovaly vždy tam, kde bylo možno pro tyto účely plochy prozatímně využít, aniž by blokovaly rozvoj území do budoucna – jde o jednoduché, levné snadno nahraditelné užitkové stavby. Proto je většina ploch garáží majetkem města a státu. Stávající uspořádání garáží ale rozvoj území nyní blokuje, proto by měly být tyto pozemky vyjmuty ze stabilizované plochy dopravy. K jejich ochraně není důvod, naopak – ochranou garáží vzniká problém s regulérním přístupem do Kn-8. A naopak zeleň – lesík být vyjmut z ploch dopravy, měl by zůstat jako hodnotná zeleň pro veřejnost chránící mj. klid pietního místa.</p> <p><b>Přestavbou částí garáží se může území změnit tak, aby byli po přestavbě uspokojeni všichni. Jak obec - veřejnost vytvořením ploch pro potřebnou občanskou vybavenost (např. Domov pro seniory) a zachováním vzrostlé zeleně, pěší trasy i piety pohřebiště, tak novou garáží stávající majitelé, jakož i regulérním napojením lokality majitelé pozemků v Kn-8 .</b></p> <p>Připomínku k nevhodnosti napojení Kn-8 podávám již podruhé, tentokrát doplněnou o grafickou přílohu s konstruktivním řešením pro lokalitu a s přílohou podpisů dalších občanů, ztotožňujících se a připojujících se k této Připomínce.</p>			

V Brně dne 30. 6. 2020

Podpis:

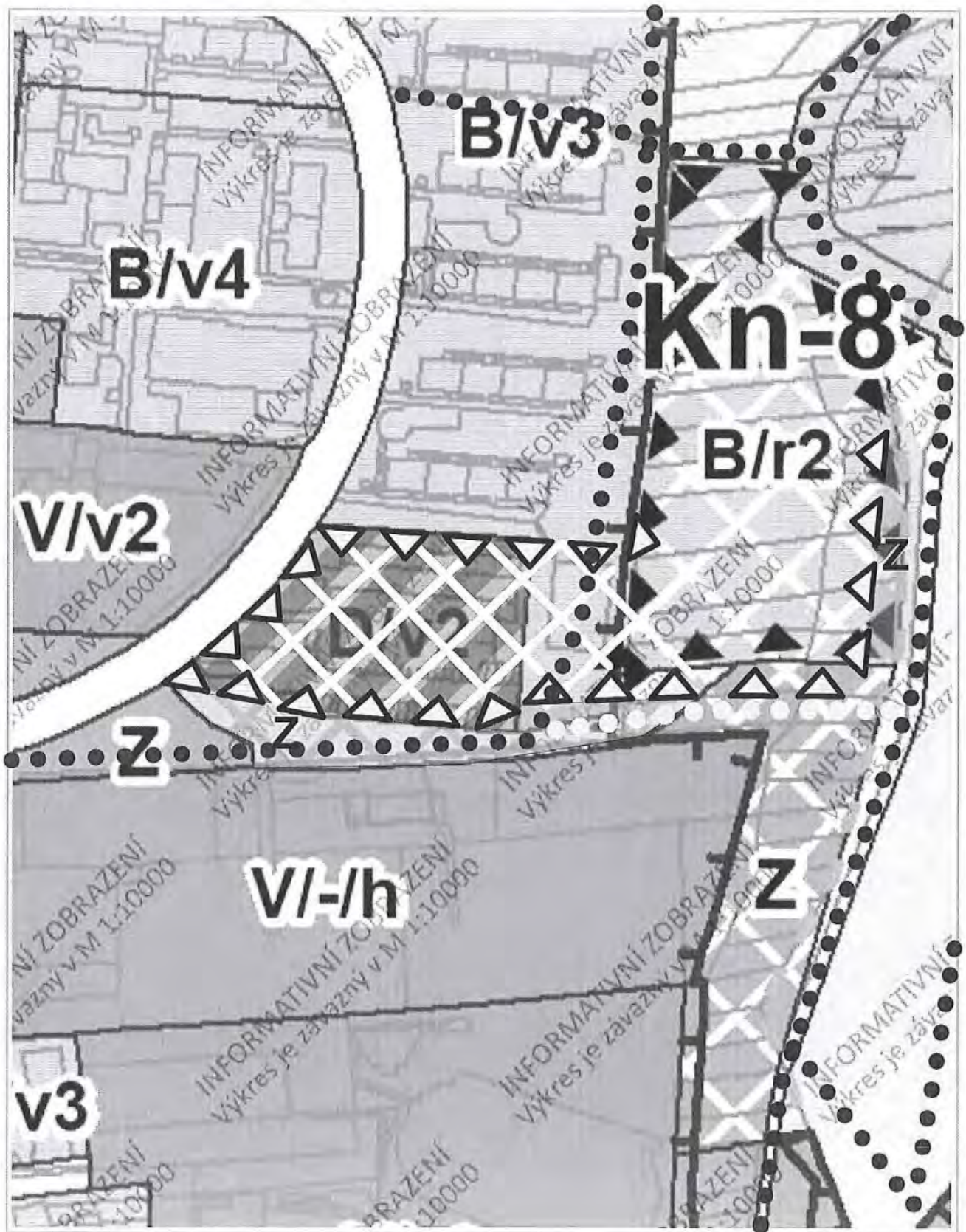


K připomínce proti kácení lesíka kvůli Kn-8 se dále připojují – viz následující strana.



A series of horizontal dotted lines spanning the width of the page, providing a template for writing or data entry.





- PLOCHA ROZŠÍŘENÍ** plochy přestavby **Kn-8** pro zajištění normálního dopravního napojení **Kn-8**, reorganizace garáží a případně vymezení plochy pro novou občanskou vybavenost
- Stávající PĚŠÍ TRASY**
- Nová PĚŠÍ TRASA**

**MMB/0268223/2020**

***Připomínka***

**Vyhodnocení připomínky:**

*V rámci podání je vysloven návrh řešení přestavby území garážových dvorů pro přístup k rozvojové lokalitě Kn-8.*

*Toto řešení nebylo předmětem projednání. Již v současném územním plánu je vymezena jednak návrhová plocha bydlení BC a jednak příjezd mezi garážovým dvorem a hřbitovem. Tedy návrh nového územního plánu potvrzuje stávající vymezení ploch a využití území nemění.*

*Z výše uvedených důvodů nelze požadavek zohlednit.*

MAGISTRÁT MĚSTA BRNA  
Odbor územního plánování a rozvoje

Došlo dne: 25.06.2020


CJ- MMB:

0268307

MAGISTRÁT MĚSTA BRNA  
Odbor územního plánování a rozvoje  
Kounicova 67  
601 67 Brno

3717

Příl.: **NÁMITKA / PŘIPOMÍNKA**

<b>NÁZEV PROJEDNÁVANÉ ÚPD</b>		<b>Návrh územního plánu města Brna</b>	
<b>Identifikační údaje podatele</b>		Statutární město Brno Doručeno: 25.06.2020 MMB/0268307/2020 listy: 1 přílohy: 11/sv: druh:  mmb1es77393d5b	
<b>Fyzická osoba/právníká osoba</b>			
Jméno, příjmení / Název společnosti			
Datum narození/ Identifikační číslo			
Trvalé bydliště/ sídlo			
Jsem - nejsem*) občan města Brna	Jsem - nejsem*) vlastníkem pozemku/ů nebo stavby v ploše dotčené navrhovanou změnou Katastrální území Přízřenice		
<b>Upřesnění obsahu námítky/připomínky</b>			
<input type="checkbox"/> K textové části	<input type="checkbox"/> Ke grafické části	<input type="checkbox"/> K procesu pořizování	
Městská část	Brno – Přízřenice		
Katastrální území	Přízřenice		
Parcelní čísla pozemků (adresa, doplňující popis lokality)	337 o výměře 1 500 m2 – zahrada 335/1 o výměře 1 164 m2 – zahrada 335/2 o výměře 656 m2 – zahrada 329 o výměře 3 110 m2 – orná půda 328/1 o výměře 2 629 m2 – orná půda 327/1 o výměře 2 270 m2 – orná půda 326/1 o výměře 2 543 m2 – orná půda 325/2 o výměře 1 503 m2 – orná půda 324/2 o výměře 1 671 m2 – zahrada 323/1 o výměře 3 590 m2 – orná půda 322/1 o výměře 3 379 m2 – orná půda 321/1 o výměře 2 998 m2 – orná půda 319/1 o výměře 3 812 m2 – zahrada 318/16 o výměře 2 158 m2 – orná půda 317/1 o výměře 1 055 m2 – orná půda 316/1 o výměře 977 m2 – orná půda 315 o výměře 1 963 m2 – orná půda 314/1 o výměře 4 099 m2 – orná půda		

313 o výměře 2919 m<sup>2</sup> – orná půda  
310/2 o výměře 1765 m<sup>2</sup> – orná půda  
310/1 o výměře 420 m<sup>2</sup> – orná půda  
304 o výměře 2021 m<sup>2</sup> – zahrada  
303/4 o výměře 1 559 m<sup>2</sup> – zahrada  
298/2 o výměře 1 633 m<sup>2</sup> – orná půda  
297/2 o výměře 1 775 m<sup>2</sup> – orná půda  
295/2 o výměře 3 785 m<sup>2</sup> – orná půda  
294/4 o výměře 376 m<sup>2</sup> – orná půda  
289/2 o výměře 2 909 m<sup>2</sup> – zahrada  
288/1 o výměře 1 778 m<sup>2</sup> – orná půda  
284/2 o výměře 923 m<sup>2</sup> – orná půda  
283/2 o výměře 1 233 m<sup>2</sup> – orná půda  
280/2 o výměře 2 445 m<sup>2</sup> – orná půda  
279/5 o výměře 1 519 m<sup>2</sup> – orná půda  
275/4 o výměře 2 715 m<sup>2</sup> – orná půda  
274/2 o výměře 1 481 m<sup>2</sup> – orná půda  
268 o výměře 1 592 m<sup>2</sup> – orná půda  
266 o výměře 1 660 m<sup>2</sup> – orná půda  
261 o výměře 1 946 m<sup>2</sup> – orná půda  
260/1 o výměře 1 293 m<sup>2</sup> – zahrada  
244/1 o výměře 889 m<sup>2</sup> – zahrada  
243/2 o výměře 1 324 m<sup>2</sup> – orná půda  
243/12 o výměře 14 m<sup>2</sup> – zahrada  
243/13 o výměře 100 m<sup>2</sup> – zahrada  
835/36 o výměře 3 439 m<sup>2</sup> – orná půda  
835/12 o výměře 3 227 m<sup>2</sup> – orná půda  
835/10 o výměře 3 260 m<sup>2</sup> – orná půda  
835/6 o výměře 5 424 m<sup>2</sup> – orná půda  
835/9 o výměře 5 790 m<sup>2</sup> – orná půda  
835/8 o výměře 4 940 m<sup>2</sup> – orná půda  
837 o výměře 4 011 m<sup>2</sup> – orná půda  
838 o výměře 4 307 m<sup>2</sup> – orná půda  
839 o výměře 3 975 m<sup>2</sup> – orná půda  
840 o výměře 3 355 m<sup>2</sup> – orná půda  
841 o výměře 3 105 m<sup>2</sup> – orná půda

842 o výměře 4 834 m<sup>2</sup> – orná půda  
844/2 o výměře 1 637 m<sup>2</sup> – orná půda  
845/1 o výměře 3 079 m<sup>2</sup> – zahrada  
846 o výměře 1 895 m<sup>2</sup> – orná půda  
847 o výměře 1 727 m<sup>2</sup> – orná půda  
848 o výměře 3 623 m<sup>2</sup> – orná půda  
849 o výměře 3 088 m<sup>2</sup> – orná půda  
850/2 o výměře 2 457 m<sup>2</sup> – orná půda  
851/1 o výměře 2 212 m<sup>2</sup> – orná půda  
851/2 o výměře 2 881 m<sup>2</sup> – orná půda  
241/1 o výměře 2 401 m<sup>2</sup> – zahrada  
241/2 o výměře 571 m<sup>2</sup> – zahrada

#### Text námítky/připomínky včetně ZDŮVODNĚNÍ

přílohy:

ano

ne

Připomínky směřují do textové části a do grafické části návrhu ÚP.

Výše uvedené pozemky jsou v návrhu ÚP v části zařazeny do ploch změn, a to plochy pro bydlení a část pozemku je zařazeno do ploch změn jako veřejné prostranství. S návrhem o zařazení části těchto pozemků jak vyplývá z grafické části, zejména z plánu využití území do plochy veřejného prostranství **zásadně nesouhlasím**, neboť takové zařazení v navrženém rozsahu a navrženém místě nemá žádné logické, věcné ani urbanistické zdůvodnění, jestliže plochy v uvedeném místě, v uvedené části lokality, jsou navrženy v plochách změn pro bydlení. Jedná se o rozsáhlou plochu, ve které by bylo třeba následně vymezit plochy dopravní a technické infrastruktury a s tím související plochy veřejného prostranství. Jelikož plochy dopravní a technické infrastruktury nejsou v dané lokalitě vymezeny v rámci návrhu ÚP, je **plocha změn v podobě plochy pro veřejné prostranství na výše uvedených pozemcích zcela neopodstatněná a nedůvodná**, neboť absentuje jakákoli vazba na případnou zástavbu v této lokalitě. **V žádném případě nesouhlasím s tímto návrhem ÚP o zařazení části výše označených pozemků do plochy veřejného prostranství.**

Začlenění části výše označených pozemků do ploch změn - na plochy veřejného prostranství je podstatným zásahem do vlastnického práva vlastníka pozemku, a to nejen v podobě znehodnocení navržené části, kdy by uvedenou část pozemků nemohli jako vlastníci užívat, disponovat a nakládat, byli by tak podstatnou mírou omezeni ve výkonu vlastnického práva a výše uvedené pozemky by byly v navrženém rozsahu zcela znehodnoceny. Vlastnické právo by bylo omezeno vznikem předkupního práva k uvedené části výše uvedených pozemků s hrozbou vyvlastnění této části pozemků. **V žádném případě nesouhlasím s tímto návrhem ÚP o zařazení části výše označených pozemků do plochy veřejného prostranství.**

**Zásadně nesouhlasím s návrhem zařazení s části výše označených pozemků do ploch změn – ploch veřejného prostranství v rozsahu, jak vyplývá z grafické části návrhu ÚP.**

Požaduji, aby výše označené pozemky v části navržené změny jako veřejné prostranství, byly vyjmuty a tato část byla ponechána v plochách změn – plochy bydlení.

Návrhem na zařazení v části výše označených pozemků v rozsahu návrhu ÚP do ploch změn – ploch veřejného prostranství je v podstatě odebráno vlastníkovu vlastnické právo, kdy by schválením takové změny byly pozemky zatíženy ze zákona předkupním právem ve prospěch obce s možností takové

pozemky vyvlastnit. **S tímto zásadně nesouhlasím. Zásadně nesouhlasím se zařazením jakékoli části výše označených pozemků do ploch změn – ploch veřejného prostranství.**

Části výše uvedených pozemků navržených se zařazením do ploch veřejného prostranství v plochách změny by měly zásadní negativní vliv na zbývající části výše označených pozemků navržených v ploše změn, a to v plochách pro bydlení, kdy takto vymezená plocha pro bydlení by byla již od samého počátku znehodnocena v bezprostřední návaznosti na veřejnou plochu veřejného prostranství a plocha pro bydlení by byla ohrožena souvisejícími jevy vznikajícími v souvislosti s plochou veřejného prostranství, neboť v návrhu změny ÚP není plocha veřejného prostranství návrhového blíže specifikována. Do veřejného prostranství jsou zahrnuty zejména taková prostranství, která jsou vymezena v ust. § 34 z.č. 128/2000 Sb., v platném znění. Patří sem např. i odstavná plocha pro motorová vozidla, která je součástí veřejného prostranství. V takovém případě jsou pozemky výše označené zařazené do návrhových ploch bydlení ohroženy prašností, emisemi, pohybem třetích osob, příp. veřejnými produkcemi dnes běžně realizovanými ve veřejném prostoru, kdy veřejný prostor je tvořen právě veřejným prostranstvím. **S tímto zásadně nesouhlasím. Zásadně nesouhlasím se zařazením jakékoli části výše označených pozemků do ploch změn – ploch veřejného prostranství.**

Vymezením části výše označených pozemků do změnových ploch jako veřejné prostranství, by hrozilo omezení bezpečnosti osobní i majetku dalších vlastníků, jejichž navazující pozemky jsou navrženy do ploch změn, a to jako plochy pro bydlení.

Návrhem na zařazení části výše označených pozemků-v rozsahu návrhu ÚP do ploch změn – ploch veřejného prostranství by došlo k nevratné devastaci půdy, která je zařazena do I.třídy ochrany.

I. třída ochrany

Bonitně **nejcennější** půdy v jednotlivých klimatických regionech, převážně na rovinatých nebo jen mírně sklonitých pozemcích, které **je možno odejmout ze zemědělského půdního fondu pouze výjimečně**, a to převážně pro záměry související s obnovou ekologické stability krajiny, případně pro liniové stavby zásadního významu. Jedná se o vysoce produkční půdy.

Třídy ochrany zemědělského půdního fondu (ZPF) jsou vyhlášeny z důvodu ochrany úrodných půd, zajištění zemědělské výroby a ochrany životního prostředí. Zajištění dodržování ochrany ZPF je ošetřeno i legislativně. **Proto je třeba pro vykonávání dalších aktivit na ZPF tuto vrstvu vzít v úvahu.**

Současně by tímto zásahem došlo k zásadnímu omezení vsaku vod do půdy a tím jejímu dalšímu a trvalému znehodnocení.

**Zásadně nesouhlasím, aby části výše označených pozemků byly zařazeny do plochy změn – plocha veřejného prostranství, žádám, aby celé výše označené pozemky v celé jejich výměře a v celém jejich rozsahu byly zařazeny do ploch změn – plochy pro bydlení B/r2. Požaduji, aby byla provedena požadovaná změna, a to jak v části textové, tak části grafické.**

Příloha:

- snímek z kat. mapy – 1xA3

V Brně dne 23.6.2020	Podpis: 
----------------------	--

\*nehodící se škrtněte



## **MMB/0268307/2020**

### ***Připomínka***

#### **Vyhodnocení připomínky:**

*Připomínka nesouhlasí se zařazením částí pozemků uvedených v podání do ploch veřejných prostranství a požaduje jejich zařazení v plném rozsahu do ploch bydlení.*

*Jedná se o pozemky situované severně od ul. Moravanské, jež jsou v Návrhu ÚP součástí zastavitelných ploch bydlení v rozvojové lokalitě Pr-5. Pro navrhované plochy obytné zástavby je zásadní kostra uspořádání veřejných prostranství a jejich vazba na stávající strukturu města. Veřejná prostranství vytvářejí dostupnou a prostupnou síť ulic, náměstí, parků a dalších veřejně přístupných ploch odpovídajících struktuře a intenzitě využití území. Ucelená soustava veřejných prostranství je nedílnou součástí urbanistických struktur ve městě; zajišťuje prostupnost města. Územní plán vymezuje nová veřejná prostranství v případě, že je jejich umístění zřejmé nebo prověřené územní studií. Povinnost vymezení veřejných prostranství je stanovena v §7 odst. 2 Vyhl. 501/2006 Sb. (Vyhláška o obecných požadavcích na využívání území).*

*Pro rozvojovou lokalitu Pr-5 Hliniště je předepsáno zpracování územní studie (ÚS-35 ÚS Přízřenice-Modřická-Havránkova). Ta podrobněji prověří komplexní řešení celého území – mimo jiné i umístění veřejných prostranství, jejich charakter v území a umístění městské zeleně (viz karta rozvojové lokality, příloha 1 závazné textové části). Tato studie bude sloužit jako aktuální územně plánovací podklad pro rozhodování v území.*




Dodalo dle: 25.06.2020

0268309

3716

NÁMÍTKA / PŘIPOMÍNKA

<b>NÁZEV PROJEDNÁVANÉ ÚPD</b>		<b>Návrh územního plánu města Brna</b>	
<b>Identifikační údaje podatele</b>			
		Statutární město Brno Doručeno: 25.06.2020 MMB/0268309/2020	
		listy: 1 přílohy: 1 druh: 11/sv:	
<b>Fyzická osoba/právnická osoba</b>		 mmb1es77393d60	
Jméno, příjmení / Název společnosti			
Datum narození/ Identifikační číslo			
Trvalé bydliště/ sídlo			
Jsem - nejsem*) občan města Brna	Jsem - nejsem*) vlastníkem pozemku/ů nebo stavby v ploše dotčené navrhovanou změnou Katastrální území Přízřenice		
<b>Upřesnění obsahu námítky/připomínky</b>			
<input type="checkbox"/> K textové části	<input type="checkbox"/> Ke grafické části	<input type="checkbox"/> K procesu pořizování	
Městská část	Brno – Přízřenice		
Katastrální území	Přízřenice		
Parcelní čísla pozemků (adresa, doplňující popis lokality)	337 o výměře 1 500 m <sup>2</sup> – zahrada 335/1 o výměře 1 164 m <sup>2</sup> – zahrada 335/2 o výměře 656 m <sup>2</sup> – zahrada 329 o výměře 3 110 m <sup>2</sup> – orná půda 328/1 o výměře 2 629 m <sup>2</sup> – orná půda 327/1 o výměře 2 270 m <sup>2</sup> – orná půda 326/1 o výměře 2 543 m <sup>2</sup> – orná půda 325/2 o výměře 1 503 m <sup>2</sup> – orná půda 324/2 o výměře 1 671 m <sup>2</sup> – zahrada 323/1 o výměře 3 590 m <sup>2</sup> – orná půda 322/1 o výměře 3 379 m <sup>2</sup> – orná půda 321/1 o výměře 2 998 m <sup>2</sup> – orná půda 319/1 o výměře 3 812 m <sup>2</sup> – zahrada 318/16 o výměře 2 158 m <sup>2</sup> – orná půda 317/1 o výměře 1 055 m <sup>2</sup> – orná půda 316/1 o výměře 977 m <sup>2</sup> – orná půda 315 o výměře 1 963 m <sup>2</sup> – orná půda 314/1 o výměře 4 099 m <sup>2</sup> – orná půda		

313 o výměře 2919 m<sup>2</sup> – orná půda  
310/2 o výměře 1765 m<sup>2</sup> – orná půda  
310/1 o výměře 420 m<sup>2</sup> – orná půda  
304 o výměře 2021 m<sup>2</sup> – zahrada  
303/4 o výměře 1 559 m<sup>2</sup> – zahrada  
298/2 o výměře 1 633 m<sup>2</sup> – orná půda  
297/2 o výměře 1 775 m<sup>2</sup> – orná půda  
295/2 o výměře 3 785 m<sup>2</sup> – orná půda  
294/4 o výměře 376 m<sup>2</sup> – orná půda  
289/2 o výměře 2 909 m<sup>2</sup> – zahrada  
288/1 o výměře 1 778 m<sup>2</sup> – orná půda  
284/2 o výměře 923 m<sup>2</sup> – orná půda  
283/2 o výměře 1 233 m<sup>2</sup> – orná půda  
280/2 o výměře 2 445 m<sup>2</sup> – orná půda  
279/5 o výměře 1 519 m<sup>2</sup> – orná půda  
275/4 o výměře 2 715 m<sup>2</sup> – orná půda  
274/2 o výměře 1 481 m<sup>2</sup> – orná půda  
268 o výměře 1 592 m<sup>2</sup> – orná půda  
266 o výměře 1 660 m<sup>2</sup> – orná půda  
261 o výměře 1 946 m<sup>2</sup> – orná půda  
260/1 o výměře 1 293 m<sup>2</sup> – zahrada  
244/1 o výměře 889 m<sup>2</sup> – zahrada  
243/2 o výměře 1 324 m<sup>2</sup> – orná půda  
243/12 o výměře 14 m<sup>2</sup> – zahrada  
243/13 o výměře 100 m<sup>2</sup> – zahrada  
835/36 o výměře 3 439 m<sup>2</sup> – orná půda  
835/12 o výměře 3 227 m<sup>2</sup> – orná půda  
835/10 o výměře 3 260 m<sup>2</sup> – orná půda  
835/6 o výměře 5 424 m<sup>2</sup> – orná půda  
835/9 o výměře 5 790 m<sup>2</sup> – orná půda  
835/8 o výměře 4 940 m<sup>2</sup> – orná půda  
837 o výměře 4 011 m<sup>2</sup> – orná půda  
838 o výměře 4 307 m<sup>2</sup> – orná půda  
839 o výměře 3 975 m<sup>2</sup> – orná půda  
840 o výměře 3 355 m<sup>2</sup> – orná půda  
841 o výměře 3 105 m<sup>2</sup> – orná půda

842 o výměře 4 834 m<sup>2</sup> – orná půda  
844/2 o výměře 1637 m<sup>2</sup> – orná půda  
845/1 o výměře 3 079 m<sup>2</sup> – zahrada  
846 o výměře 1 895 m<sup>2</sup> – orná půda  
847 o výměře 1 727 m<sup>2</sup> – orná půda  
848 o výměře 3 623 m<sup>2</sup> – orná půda  
849 o výměře 3 088 m<sup>2</sup> – orná půda  
850/2 o výměře 2 457 m<sup>2</sup> – orná půda  
851/1 o výměře 2 212 m<sup>2</sup> – orná půda  
851/2 o výměře 2 881 m<sup>2</sup> – orná půda  
241/1 o výměře 2 401 m<sup>2</sup> – zahrada  
241/2 o výměře 571 m<sup>2</sup> – zahrada

### Text námítky/připomínky včetně ZDŮVODNĚNÍ

přílohy:

ano

ne

Připomínky směřují do textové části a do grafické části návrhu ÚP.

Výše uvedené pozemky jsou v návrhu ÚP v části zařazeny do ploch změn, a to plochy pro bydlení a část pozemku je zařazeno do ploch změn jako veřejné prostranství. S návrhem o zařazení části těchto pozemků jak vyplývá z grafické části, zejména z plánu využití území do plochy veřejného prostranství **zásadně nesouhlasím**, neboť takové zařazení v navrženém rozsahu a navrženém místě nemá žádné logické, věcné ani urbanistické zdůvodnění, jestliže plochy v uvedeném místě, v uvedené části lokality, jsou navrženy v plochách změn pro bydlení. Jedná se o rozsáhlou plochu, ve které by bylo třeba následně vymezit plochy dopravní a technické infrastruktury a s tím související plochy veřejného prostranství. Jelikož plochy dopravní a technické infrastruktury nejsou v dané lokalitě vymezeny v rámci návrhu ÚP, je **plocha změn v podobě plochy pro veřejné prostranství na výše uvedených pozemcích zcela neopodstatněná a nedůvodná**, neboť absentuje jakákoliv vazba na případnou zástavbu v této lokalitě. **V žádném případě nesouhlasím s tímto návrhem ÚP o zařazení části výše označených pozemků do plochy veřejného prostranství.**

Začlenění části výše označených pozemků do ploch změn - na plochy veřejného prostranství je podstatným zásahem do vlastnického práva vlastníka pozemku, a to nejen v podobě znehodnocení navržené části, kdy by uvedenou část pozemků nemohli jako vlastníci užívat, disponovat a nakládat, byli by tak podstatnou mírou omezeni ve výkonu vlastnického práva a výše uvedené pozemky by byly v navrženém rozsahu zcela znehodnoceny. Vlastnické právo by bylo omezeno vznikem předkupního práva k uvedené části výše uvedených pozemků s hrozbou vyvlastnění této části pozemků. **V žádném případě nesouhlasím s tímto návrhem ÚP o zařazení části výše označených pozemků do plochy veřejného prostranství.**

**Zásadně nesouhlasím s návrhem zařazení s části výše označených pozemků do ploch změn – ploch veřejného prostranství v rozsahu, jak vyplývá z grafické části návrhu ÚP.**

Požaduji, aby výše označené pozemky v části navržené změny jako veřejné prostranství, byly vyjmuty a tato část byla ponechána v plochách změn – plochy bydlení.

Návrhem na zařazení v části výše označených pozemků v rozsahu návrhu ÚP do ploch změn – ploch veřejného prostranství je v podstatě odebráno vlastníkovu vlastnické právo, kdy by schválením takové změny byly pozemky zatíženy ze zákona předkupním právem ve prospěch obce s možností takové

pozemky vyvlastnit. **S tímto zásadně nesouhlasím. Zásadně nesouhlasím se zařazením jakékoli části výše označených pozemků do ploch změn – ploch veřejného prostranství.**

Části výše uvedených pozemků navržených se zařazením do ploch veřejného prostranství v plochách změny by měly zásadní negativní vliv na zbývající části výše označených pozemků navržených v ploše změn, a to v plochách pro bydlení, kdy takto vymezená plocha pro bydlení by byla již od samého počátku znehodnocena v bezprostřední návaznosti na veřejnou plochu veřejného prostranství a plocha pro bydlení by byla ohrožena souvisejícími jevy vznikajícími v souvislosti s plochou veřejného prostranství, neboť v návrhu změny ÚP není plocha veřejného prostranství návrhového blíže specifikována. Do veřejného prostranství jsou zahrnuty zejména taková prostranství, která jsou vymezena v ust. § 34 z.č. 128/2000 Sb., v platném znění. Patří sem např. i odstavná plocha pro motorová vozidla, která je součástí veřejného prostranství. V takovém případě jsou pozemky výše označené zařazené do návrhových ploch bydlení ohroženy prašností, emisemi, pohybem třetích osob, příp. veřejnými produkcemi dnes běžně realizovanými ve veřejném prostoru, kdy veřejný prostor je tvořen právě veřejným prostranstvím. **S tímto zásadně nesouhlasím. Zásadně nesouhlasím se zařazením jakékoli části výše označených pozemků do ploch změn – ploch veřejného prostranství.**

Vymezením částí výše označených pozemků do změnových ploch jako veřejné prostranství, by hrozilo omezení bezpečnosti osobní i majetku dalších vlastníků, jejichž navazující pozemky jsou navrženy do ploch změn, a to jako plochy pro bydlení.

Návrhem na zařazení částí výše označených pozemků – v rozsahu návrhu ÚP do ploch změn – ploch veřejného prostranství by došlo k nevratné devastaci půdy, která je zařazena do I. třídy ochrany.

I. třída ochrany

Bonitně **nejcennější** půdy v jednotlivých klimatických regionech, převážně na rovinatých nebo jen mírně sklonitých pozemcích, které **je možno odejmout ze zemědělského půdního fondu pouze výjimečně**, a to převážně pro záměry související s obnovou ekologické stability krajiny, případně pro liniové stavby zásadního významu. Jedná se o vysoce produkční půdy.

Třídy ochrany zemědělského půdního fondu (ZPF) jsou vyhlášeny z důvodu ochrany úrodných půd, zajištění zemědělské výroby a ochrany životního prostředí. Zajištění dodržování ochrany ZPF je ošetřeno i legislativně. **Proto je třeba pro vykonávání dalších aktivit na ZPF tuto vrstvu vzít v úvahu.**

Současně by tímto zásahem došlo k zásadnímu omezení vsaku vod do půdy a tím jejímu dalšímu a trvalému znehodnocení.

**Zásadně nesouhlasím, aby části výše označených pozemků byly zařazeny do plochy změn – plocha veřejného prostranství, žádám, aby celé výše označené pozemky v celé jejich výměře a v celém jejich rozsahu byly zařazeny do ploch změn – plochy pro bydlení B/r2. Požaduji, aby byla provedena požadovaná změna, a to jak v části textové, tak části grafické.**

Příloha:

- snímek z kat. mapy – 1xA3

V Brně dne 23.6.2020	Podpis: .....
----------------------	------------------

\*nehodící se škrtněte



0 20 40 60 80 100 ft  
1-2-900

## **MMB/0268309/2020**

### ***Připomínka***

#### **Vyhodnocení připomínky:**

*Připomínka nesouhlasí se zařazením částí pozemků uvedených v podání do ploch veřejných prostranství a požaduje jejich zařazení v plném rozsahu do ploch bydlení.*

*Jedná se o pozemky situované severně od ul. Moravanské, jež jsou v Návrhu ÚP součástí zastavitelných ploch bydlení v rozvojové lokalitě Pr-5. Pro navrhované plochy obytné zástavby je zásadní kostra uspořádání veřejných prostranství a jejich vazba na stávající strukturu města. Veřejná prostranství vytvářejí dostupnou a prostupnou síť ulic, náměstí, parků a dalších veřejně přístupných ploch odpovídajících struktuře a intenzitě využití území. Ucelená soustava veřejných prostranství je nedílnou součástí urbanistických struktur ve městě; zajišťuje prostupnost města. Územní plán vymezuje nová veřejná prostranství v případě, že je jejich umístění zřejmé nebo prověřené územní studií. Povinnost vymezení veřejných prostranství je stanovena v §7 odst. 2 Vyhl. 501/2006 Sb. (Vyhláška o obecných požadavcích na využívání území).*

*Pro rozvojovou lokalitu Pr-5 Hliniště je předepsáno zpracování územní studie (ÚS-35 ÚS Přízřenice-Modřická-Havránkova). Ta podrobněji prověří komplexní řešení celého území – mimo jiné i umístění veřejných prostranství, jejich charakter v území a umístění městské zeleně (viz karta rozvojové lokality, příloha 1 závazné textové části). Tato studie bude sloužit jako aktuální územně plánovací podklad pro rozhodování v území.*

o čísl. 25 - 06 - 2020

MMB: 0268365

3715



nmb1es77393d8a

**NÁMITKA / PŘIPOMÍNKA**

<b>NÁZEV PROJEDNÁVANÉ ÚPD</b>		<b>Návrh územního plánu města Brna</b>	
<b>Identifikační údaje podatele</b>			
<b>Fyzická osoba/právnícká osoba</b>			
Jméno, příjmení / Název společnosti			
Datum narození/ Identifikační číslo			
Trvalé bydliště/ sídlo			
Jsem - nejsem*) občan města Brna			
Jsem - nejsem*) vlastníkem pozemku/ů nebo stavby v ploše dotčené navrhovanou změnou	Katastrální území Přízřenice		
<b>Upřesnění obsahu námítky/připomínky</b>			
<input type="checkbox"/> K textové části	<input type="checkbox"/> Ke grafické části	<input type="checkbox"/> K procesu pořizování	
Městská část	Brno – Přízřenice		
Katastrální území	Přízřenice		
Parcelní čísla pozemků (adresa, doplňující popis lokality)	337 o výměře 1 500 m <sup>2</sup> – zahrada 335/1 o výměře 1 164 m <sup>2</sup> – zahrada 335/2 o výměře 656 m <sup>2</sup> – zahrada 329 o výměře 3 110 m <sup>2</sup> – orná půda 328/1 o výměře 2 629 m <sup>2</sup> – orná půda 327/1 o výměře 2 270 m <sup>2</sup> – orná půda 326/1 o výměře 2 543 m <sup>2</sup> – orná půda 325/2 o výměře 1 503 m <sup>2</sup> – orná půda 324/2 o výměře 1 671 m <sup>2</sup> – zahrada 323/1 o výměře 3 590 m <sup>2</sup> – orná půda 322/1 o výměře 3 379 m <sup>2</sup> – orná půda 321/1 o výměře 2 998 m <sup>2</sup> – orná půda 319/1 o výměře 3 812 m <sup>2</sup> – zahrada 318/16 o výměře 2 158 m <sup>2</sup> – orná půda 317/1 o výměře 1 055 m <sup>2</sup> – orná půda 316/1 o výměře 977 m <sup>2</sup> – orná půda 315 o výměře 1 963 m <sup>2</sup> – orná půda 314/1 o výměře 4 099 m <sup>2</sup> – orná půda		

313 o výměře 2919 m<sup>2</sup> – orná půda  
310/2 o výměře 1765 m<sup>2</sup> – orná půda  
310/1 o výměře 420 m<sup>2</sup> – orná půda  
304 o výměře 2021 m<sup>2</sup> – zahrada  
303/4 o výměře 1 559 m<sup>2</sup> – zahrada  
298/2 o výměře 1 633 m<sup>2</sup> – orná půda  
297/2 o výměře 1 775 m<sup>2</sup> – orná půda  
295/2 o výměře 3 785 m<sup>2</sup> – orná půda  
294/4 o výměře 376 m<sup>2</sup> – orná půda  
289/2 o výměře 2 909 m<sup>2</sup> – zahrada  
288/1 o výměře 1 778 m<sup>2</sup> – orná půda  
284/2 o výměře 923 m<sup>2</sup> – orná půda  
283/2 o výměře 1 233 m<sup>2</sup> – orná půda  
280/2 o výměře 2 445 m<sup>2</sup> – orná půda  
279/5 o výměře 1 519 m<sup>2</sup> – orná půda  
275/4 o výměře 2 715 m<sup>2</sup> – orná půda  
274/2 o výměře 1 481 m<sup>2</sup> – orná půda  
268 o výměře 1 592 m<sup>2</sup> – orná půda  
266 o výměře 1 660 m<sup>2</sup> – orná půda  
261 o výměře 1 946 m<sup>2</sup> – orná půda  
260/1 o výměře 1 293 m<sup>2</sup> – zahrada  
244/1 o výměře 889 m<sup>2</sup> – zahrada  
243/2 o výměře 1 324 m<sup>2</sup> – orná půda  
243/12 o výměře 14 m<sup>2</sup> – zahrada  
243/13 o výměře 100 m<sup>2</sup> – zahrada  
835/36 o výměře 3 439 m<sup>2</sup> – orná půda  
835/12 o výměře 3 227 m<sup>2</sup> – orná půda  
835/10 o výměře 3 260 m<sup>2</sup> – orná půda  
835/6 o výměře 5 424 m<sup>2</sup> – orná půda  
835/9 o výměře 5 790 m<sup>2</sup> – orná půda  
835/8 o výměře 4 940 m<sup>2</sup> – orná půda  
837 o výměře 4 011 m<sup>2</sup> – orná půda  
838 o výměře 4 307 m<sup>2</sup> – orná půda  
839 o výměře 3 975 m<sup>2</sup> – orná půda  
840 o výměře 3 355 m<sup>2</sup> – orná půda  
841 o výměře 3 105 m<sup>2</sup> – orná půda



842 o výměře 4 834 m<sup>2</sup> – orná půda  
844/2 o výměře 1 637 m<sup>2</sup> – orná půda  
845/1 o výměře 3 079 m<sup>2</sup> – zahrada  
846 o výměře 1 895 m<sup>2</sup> – orná půda  
847 o výměře 1 727 m<sup>2</sup> – orná půda  
848 o výměře 3 623 m<sup>2</sup> – orná půda  
849 o výměře 3 088 m<sup>2</sup> – orná půda  
850/2 o výměře 2 457 m<sup>2</sup> – orná půda  
851/1 o výměře 2 212 m<sup>2</sup> – orná půda  
851/2 o výměře 2 881 m<sup>2</sup> – orná půda  
241/1 o výměře 2 401 m<sup>2</sup> – zahrada  
241/2 o výměře 571 m<sup>2</sup> – zahrada

### Text námítky/připomínky včetně ZDŮVODNĚNÍ

přílohy:

ano

ne

Připomínky směřují do textové části a do grafické části návrhu ÚP.

Výše uvedené pozemky jsou v návrhu ÚP v části zařazeny do ploch změn, a to plochy pro bydlení a část pozemku je zařazeno do ploch změn jako veřejné prostranství. S návrhem o zařazení částí těchto pozemků jak vyplývá z grafické části, zejména z plánu využití území do plochy veřejného prostranství **zásadně nesouhlasím**, neboť takové zařazení v navrženém rozsahu a navrženém místě nemá žádné logické, věcné ani urbanistické zdůvodnění, jestliže plochy v uvedeném místě, v uvedené části lokality, jsou navrženy v plochách změn pro bydlení. Jedná se o rozsáhlou plochu, ve které by bylo třeba následně vymezit plochy dopravní a technické infrastruktury a s tím související plochy veřejného prostranství. Jelikož plochy dopravní a technické infrastruktury nejsou v dané lokalitě vymezeny v rámci návrhu ÚP, je **plocha změn v podobě plochy pro veřejné prostranství na výše uvedených pozemcích zcela neopodstatněná a nedůvodná**, neboť absentuje jakákoli vazba na případnou zástavbu v této lokalitě. **V žádném případě nesouhlasím s tímto návrhem ÚP o zařazení částí výše označených pozemků do plochy veřejného prostranství.**

Začlenění částí výše označených pozemků do ploch změn - na plochy veřejného prostranství je podstatným zásahem do vlastnického práva vlastníka pozemku, a to nejen v podobě znehodnocení navržené části, kdy by uvedenou část pozemků nemohli jako vlastníci užívat, disponovat a nakládat, byli by tak podstatnou mírou omezeni ve výkonu vlastnického práva a výše uvedené pozemky by byly v navrženém rozsahu zcela znehodnoceny. Vlastnické právo by bylo omezeno vznikem předkupního práva k uvedené části výše uvedených pozemků s hrozbou vyvlastnění této části pozemků. **V žádném případě nesouhlasím s tímto návrhem ÚP o zařazení částí výše označených pozemků do plochy veřejného prostranství.**

**Zásadně nesouhlasím s návrhem zařazení s částí výše označených pozemků do ploch změn – ploch veřejného prostranství v rozsahu, jak vyplývá z grafické části návrhu ÚP.**

Požaduji, aby výše označené pozemky v části navržené změny jako veřejné prostranství, byly vyjmuty a tato část byla ponechána v plochách změn – plochy bydlení.

Návrhem na zařazení v části výše označených pozemků v rozsahu návrhu ÚP do ploch změn – ploch veřejného prostranství je v podstatě odebráno vlastníkovu vlastnické právo, kdy by schválením takové změny byly pozemky zatíženy ze zákona předkupním právem ve prospěch obce s možností takové

pozemky vyvlastnit. **S tímto zásadně nesouhlasím. Zásadně nesouhlasím se zařazením jakékoli části výše označených pozemků do ploch změn – ploch veřejného prostranství.**

Části výše uvedených pozemků navržených se zařazením do ploch veřejného prostranství v plochách změny by měly zásadní negativní vliv na zbývající části výše označených pozemků navržených v ploše změn, a to v plochách pro bydlení, kdy takto vymezená plocha pro bydlení by byla již od samého počátku znehodnocena v bezprostřední návaznosti na veřejnou plochu veřejného prostranství a plocha pro bydlení by byla ohrožena souvisejícími jevy vznikajícími v souvislosti s plochou veřejného prostranství, neboť v návrhu změny ÚP není plocha veřejného prostranství návrhového blíže specifikována. Do veřejného prostranství jsou zahrnuty zejména taková prostranství, která jsou vymezena v ust. § 34 z.č. 128/2000 Sb., v platném znění. Patří sem např. i odstavná plocha pro motorová vozidla, která je součástí veřejného prostranství. V takovém případě jsou pozemky výše označené zařazené do návrhových ploch bydlení ohroženy prašností, emisemi, pohybem třetích osob, příp. veřejnými produkcemi dnes běžně realizovanými ve veřejném prostoru, kdy veřejný prostor je tvořen právě veřejným prostranstvím. **S tímto zásadně nesouhlasím. Zásadně nesouhlasím se zařazením jakékoli části výše označených pozemků do ploch změn – ploch veřejného prostranství.**

Vymezením části výše označených pozemků do změnových ploch jako veřejné prostranství, by hrozilo omezení bezpečnosti osobní i majetku dalších vlastníků, jejichž navazující pozemky jsou navrženy do ploch změn, a to jako plochy pro bydlení.

Návrhem na zařazení části výše označených pozemků-v rozsahu návrhu ÚP do ploch změn – ploch veřejného prostranství by došlo k nevratné devastaci půdy, která je zařazena do I.třídy ochrany.

I. třída ochrany

Bonitně **nejcennější** půdy v jednotlivých klimatických regionech, převážně na rovinatých nebo jen mírně sklonitých pozemcích, které **je možno odejmout ze zemědělského půdního fondu pouze výjimečně**, a to převážně pro záměry související s obnovou ekologické stability krajiny, případně pro liniové stavby zásadního významu. Jedná se o vysoce produkční půdy.

Třídy ochrany zemědělského půdního fondu (ZPF) jsou vyhlášeny z důvodu ochrany úrodných půd, zajištění zemědělské výroby a ochrany životního prostředí. Zajištění dodržování ochrany ZPF je ošetřeno i legislativně. **Proto je třeba pro vykonávání dalších aktivit na ZPF tuto vrstvu vzít v úvahu.**

Současně by tímto zásahem došlo k zásadnímu omezení vsaku vod do půdy a tím jejímu dalšímu a trvalému znehodnocení.

**Zásadně nesouhlasím, aby části výše označených pozemků byly zařazeny do plochy změn – plocha veřejného prostranství, žádám, aby celé výše označené pozemky v celé jejich výměře a v celém jejich rozsahu byly zařazeny do ploch změn – plochy pro bydlení B/r2. Požaduji, aby byla provedena požadovaná změna, a to jak v části textové, tak části grafické.**

Příloha:

- snímek z kat. mapy – 1xA3

V Brně dne 23.6.2020

Podpis:



\*nehodící se škrtněte



1:2,000

0 20 40 60 80 100 m

## **MMB/0268365/2020**

### ***Připomínka***

#### **Vyhodnocení připomínky:**

*Připomínka nesouhlasí se zařazením částí pozemků uvedených v podání do ploch veřejných prostranství a požaduje jejich zařazení v plném rozsahu do ploch bydlení.*

*Jedná se o pozemky situované severně od ul. Moravanské, jež jsou v Návrhu ÚP součástí zastavitelných ploch bydlení v rozvojové lokalitě Pr-5. Pro navrhované plochy obytné zástavby je zásadní kostra uspořádání veřejných prostranství a jejich vazba na stávající strukturu města. Veřejná prostranství vytvářejí dostupnou a prostupnou síť ulic, náměstí, parků a dalších veřejně přístupných ploch odpovídajících struktuře a intenzitě využití území. Ucelená soustava veřejných prostranství je nedílnou součástí urbanistických struktur ve městě; zajišťuje prostupnost města. Územní plán vymezuje nová veřejná prostranství v případě, že je jejich umístění zřejmé nebo prověřené územní studií. Povinnost vymezení veřejných prostranství je stanovena v §7 odst. 2 Vyhl. 501/2006 Sb. (Vyhláška o obecných požadavcích na využívání území).*

*Pro rozvojovou lokalitu Pr-5 Hliniště je předepsáno zpracování územní studie (ÚS-35 ÚS Přízřenice-Modřická-Havránkova). Ta podrobněji prověří komplexní řešení celého území – mimo jiné i umístění veřejných prostranství, jejich charakter v území a umístění městské zeleně (viz karta rozvojové lokality, příloha 1 závazné textové části). Tato studie bude sloužit jako aktuální územně plánovací podklad pro rozhodování v území.*

Statutární město Brno

Doručeno: 25.06.2020

MMB/0268430/2020

listy: 1 přílohy:

druh: 11/sv:



mmb1es77393dc5

MAGISTRÁT MĚSTA BRNA  
Odbor územního plánování a rozvoje

Došlo dne: 25-06-2020

C.j. MMB: 0268430

MAGISTRÁT MĚSTA BRNA  
Odbor územního plánování a rozvoje

Kounicova 67

601 67 Brno

3714

## NÁMITKA / PŘIPOMÍNKA

NÁZEV PROJEDNÁVANÉ ÚPD

Návrh územního plánu města Brna

### Identifikační údaje podatele

#### Fyzická osoba/právnícká osoba

Jméno, příjmení /  
Název společnosti

Datum narození/  
Identifikační číslo

Trvalé bydliště/  
sídlo

Jsem - nejsem\*) občan města Brna

Jsem - nejsem\*) vlastníkem pozemku/ů nebo stavby v ploše dotčené  
navrhovanou změnou

Katastrální území Přízřenice

### Upřesnění obsahu námítky/připomínky

K textové části

Ke grafické části

K procesu pořizování

Městská část

Brno – Přízřenice

Katastrální území

Přízřenice

Parcelní čísla pozemků (adresa,  
doplňující popis lokality)

337 o výměře 1 500 m<sup>2</sup> – zahrada  
335/1 o výměře 1 164 m<sup>2</sup> – zahrada  
335/2 o výměře 656 m<sup>2</sup> – zahrada  
329 o výměře 3 110 m<sup>2</sup> – orná půda  
328/1 o výměře 2 629 m<sup>2</sup> – orná půda  
327/1 o výměře 2 270 m<sup>2</sup> – orná půda  
326/1 o výměře 2 543 m<sup>2</sup> – orná půda  
325/2 o výměře 1 503 m<sup>2</sup> – orná půda  
324/2 o výměře 1 671 m<sup>2</sup> – zahrada  
323/1 o výměře 3 590 m<sup>2</sup> – orná půda  
322/1 o výměře 3 379 m<sup>2</sup> – orná půda  
321/1 o výměře 2 998 m<sup>2</sup> – orná půda  
319/1 o výměře 3 812 m<sup>2</sup> – zahrada  
318/16 o výměře 2 158 m<sup>2</sup> – orná půda  
317/1 o výměře 1 055 m<sup>2</sup> – orná půda  
316/1 o výměře 977 m<sup>2</sup> – orná půda  
315 o výměře 1 963 m<sup>2</sup> – orná půda  
314/1 o výměře 4 099 m<sup>2</sup> – orná půda

313 o výměře 2919 m<sup>2</sup> – orná půda  
310/2 o výměře 1765 m<sup>2</sup> – orná půda  
310/1 o výměře 420 m<sup>2</sup> – orná půda  
304 o výměře 2021 m<sup>2</sup> – zahrada  
303/4 o výměře 1 559 m<sup>2</sup> – zahrada  
298/2 o výměře 1 633 m<sup>2</sup> – orná půda  
297/2 o výměře 1 775 m<sup>2</sup> – orná půda  
295/2 o výměře 3 785 m<sup>2</sup> – orná půda  
294/4 o výměře 376 m<sup>2</sup> – orná půda  
289/2 o výměře 2 909 m<sup>2</sup> – zahrada  
288/1 o výměře 1 778 m<sup>2</sup> – orná půda  
284/2 o výměře 923 m<sup>2</sup> – orná půda  
283/2 o výměře 1 233 m<sup>2</sup> – orná půda  
280/2 o výměře 2 445 m<sup>2</sup> – orná půda  
279/5 o výměře 1 519 m<sup>2</sup> – orná půda  
275/4 o výměře 2 715 m<sup>2</sup> – orná půda  
274/2 o výměře 1 481 m<sup>2</sup> – orná půda  
268 o výměře 1 592 m<sup>2</sup> – orná půda  
266 o výměře 1 660 m<sup>2</sup> – orná půda  
261 o výměře 1 946 m<sup>2</sup> – orná půda  
260/1 o výměře 1 293 m<sup>2</sup> – zahrada  
244/1 o výměře 889 m<sup>2</sup> – zahrada  
243/2 o výměře 1 324 m<sup>2</sup> – orná půda  
243/12 o výměře 14 m<sup>2</sup> – zahrada  
243/13 o výměře 100 m<sup>2</sup> – zahrada  
835/36 o výměře 3 439 m<sup>2</sup> – orná půda  
835/12 o výměře 3 227 m<sup>2</sup> – orná půda  
835/10 o výměře 3 260 m<sup>2</sup> – orná půda  
835/6 o výměře 5 424 m<sup>2</sup> – orná půda  
835/9 o výměře 5 790 m<sup>2</sup> – orná půda  
835/8 o výměře 4 940 m<sup>2</sup> – orná půda  
837 o výměře 4 011 m<sup>2</sup> – orná půda  
838 o výměře 4 307 m<sup>2</sup> – orná půda  
839 o výměře 3 975 m<sup>2</sup> – orná půda  
840 o výměře 3 355 m<sup>2</sup> – orná půda  
841 o výměře 3 105 m<sup>2</sup> – orná půda

842 o výměře 4 834 m<sup>2</sup> – orná půda  
844/2 o výměře 1 637 m<sup>2</sup> – orná půda  
845/1 o výměře 3 079 m<sup>2</sup> – zahrada  
846 o výměře 1 895 m<sup>2</sup> – orná půda  
847 o výměře 1 727 m<sup>2</sup> – orná půda  
848 o výměře 3 623 m<sup>2</sup> – orná půda  
849 o výměře 3 088 m<sup>2</sup> – orná půda  
850/2 o výměře 2 457 m<sup>2</sup> – orná půda  
851/1 o výměře 2 212 m<sup>2</sup> – orná půda  
851/2 o výměře 2 881 m<sup>2</sup> – orná půda  
241/1 o výměře 2 401 m<sup>2</sup> – zahrada  
241/2 o výměře 571 m<sup>2</sup> – zahrada

### Text námítek/připomínky včetně ZDŮVODNĚNÍ

přílohy:

ano

ne

Připomínky směřují do textové části a do grafické části návrhu ÚP.

Výše uvedené pozemky jsou v návrhu ÚP v části zařazeny do ploch změn, a to plochy pro bydlení a část pozemku je zařazeno do ploch změn jako veřejné prostranství. S návrhem o zařazení části těchto pozemků jak vyplývá z grafické části, zejména z plánu využití území do plochy veřejného prostranství **zásadně nesouhlasím**, neboť takové zařazení v navrženém rozsahu a navrženém místě nemá žádné logické, věcné ani urbanistické zdůvodnění, jestliže plochy v uvedeném místě, v uvedené části lokality, jsou navrženy v plochách změn pro bydlení. Jedná se o rozsáhlou plochu, ve které by bylo třeba následně vymezit plochy dopravní a technické infrastruktury a s tím související plochy veřejného prostranství. Jelikož plochy dopravní a technické infrastruktury nejsou v dané lokalitě vymezeny v rámci návrhu ÚP, je **plocha změn v podobě plochy pro veřejné prostranství na výše uvedených pozemcích zcela neopodstatněná a nedůvodná**, neboť absentuje jakákoliv vazba na případnou zástavbu v této lokalitě. **V žádném případě nesouhlasím s tímto návrhem ÚP o zařazení části výše označených pozemků do plochy veřejného prostranství.**

Začlenění části výše označených pozemků do ploch změn - na plochy veřejného prostranství je podstatným zásahem do vlastnického práva vlastníka pozemku, a to nejen v podobě znehodnocení navržené části, kdy by uvedenou část pozemků nemohli jako vlastníci užívat, disponovat a nakládat, byli by tak podstatnou mírou omezeni ve výkonu vlastnického práva a výše uvedené pozemky by byly v navrženém rozsahu zcela znehodnoceny. Vlastnické právo by bylo omezeno vznikem předkupního práva k uvedené části výše uvedených pozemků s hrozbou vyvlastnění této části pozemků. **V žádném případě nesouhlasím s tímto návrhem ÚP o zařazení části výše označených pozemků do plochy veřejného prostranství.**

**Zásadně nesouhlasím s návrhem zařazení s části výše označených pozemků do ploch změn – ploch veřejného prostranství v rozsahu, jak vyplývá z grafické části návrhu ÚP.**

Požaduji, aby výše označené pozemky v části navržené změny jako veřejné prostranství, byly vyjmuty a tato část byla ponechána v plochách změn – plochy bydlení.

Návrhem na zařazení v části výše označených pozemků v rozsahu návrhu ÚP do ploch změn – ploch veřejného prostranství je v podstatě odebráno vlastníkovu vlastnické právo, kdy by schválením takové změny byly pozemky zatíženy ze zákona předkupním právem ve prospěch obce s možností takové

pozemky vyvlastnit. **S tímto zásadně nesouhlasím. Zásadně nesouhlasím se zařazením jakékoli části výše označených pozemků do ploch změn – ploch veřejného prostranství.**

Části výše uvedených pozemků navržených se zařazením do ploch veřejného prostranství v plochách změny by měly zásadní negativní vliv na zbývající části výše označených pozemků navržených v ploše změn, a to v plochách pro bydlení, kdy takto vymezená plocha pro bydlení by byla již od samého počátku znehodnocena v bezprostřední návaznosti na veřejnou plochu veřejného prostranství a plocha pro bydlení by byla ohrožena souvisejícími jevy vznikajícími v souvislosti s plochou veřejného prostranství, neboť v návrhu změny ÚP není plocha veřejného prostranství návrhového blíže specifikována. Do veřejného prostranství jsou zahrnuty zejména taková prostranství, která jsou vymezena v ust. § 34 z.č. 128/2000 Sb., v platném znění. Patří sem např. i odstavná plocha pro motorová vozidla, která je součástí veřejného prostranství. V takovém případě jsou pozemky výše označené zařazené do návrhových ploch bydlení ohroženy prašností, emisemi, pohybem třetích osob, příp. veřejnými produkcemi dnes běžně realizovanými ve veřejném prostoru, kdy veřejný prostor je tvořen právě veřejným prostranstvím. **S tímto zásadně nesouhlasím. Zásadně nesouhlasím se zařazením jakékoli části výše označených pozemků do ploch změn – ploch veřejného prostranství.**

Vymezením částí výše označených pozemků do změnových ploch jako veřejné prostranství, by hrozilo omezení bezpečnosti osobní i majetku dalších vlastníků, jejichž navazující pozemky jsou navrženy do ploch změn, a to jako plochy pro bydlení.

Návrhem na zařazení částí výše označených pozemků – v rozsahu návrhu ÚP do ploch změn – ploch veřejného prostranství by došlo k nevratné devastaci půdy, která je zařazena do I. třídy ochrany.

I. třída ochrany

Bonitně **nejcennější** půdy v jednotlivých klimatických regionech, převážně na rovinatých nebo jen mírně sklonitých pozemcích, které **je možno odejmout ze zemědělského půdního fondu pouze výjimečně**, a to převážně pro záměry související s obnovou ekologické stability krajiny, případně pro liniové stavby zásadního významu. Jedná se o vysoce produkční půdy.

Třídy ochrany zemědělského půdního fondu (ZPF) jsou vyhlášeny z důvodu ochrany úrodných půd, zajištění zemědělské výroby a ochrany životního prostředí. Zajištění dodržování ochrany ZPF je ošetřeno i legislativně. **Proto je třeba pro vykonávání dalších aktivit na ZPF tuto vrstvu vzít v úvahu.**

Současně by tímto zásahem došlo k zásadnímu omezení vsaku vod do půdy a tím jejímu dalšímu a trvalému znehodnocení.

**Zásadně nesouhlasím, aby části výše označených pozemků byly zařazeny do plochy změn – plocha veřejného prostranství, žádám, aby celé výše označené pozemky v celé jejich výměře a v celém jejich rozsahu byly zařazeny do ploch změn – plochy pro bydlení B/r2. Požaduji, aby byla provedena požadovaná změna, a to jak v části textové, tak části grafické.**

Příloha:

- snímek z kat. mapy – 1xA3

V Brně dne 23.6.2020

Podpis

\*nehodící se škrtněte





## **MMB/0268430/2020**

### ***Připomínka***

#### **Vyhodnocení připomínky:**

*Připomínka nesouhlasí se zařazením částí pozemků uvedených v podání do ploch veřejných prostranství a požaduje jejich zařazení v plném rozsahu do ploch bydlení.*

*Jedná se o pozemky situované severně od ul. Moravanské, jež jsou v Návrhu ÚP součástí zastavitelných ploch bydlení v rozvojové lokalitě Pr-5. Pro navrhované plochy obytné zástavby je zásadní kostra uspořádání veřejných prostranství a jejich vazba na stávající strukturu města. Veřejná prostranství vytvářejí dostupnou a prostupnou síť ulic, náměstí, parků a dalších veřejně přístupných ploch odpovídajících struktuře a intenzitě využití území. Ucelená soustava veřejných prostranství je nedílnou součástí urbanistických struktur ve městě; zajišťuje prostupnost města. Územní plán vymezuje nová veřejná prostranství v případě, že je jejich umístění zřejmé nebo prověřené územní studií. Povinnost vymezení veřejných prostranství je stanovena v §7 odst. 2 Vyhl. 501/2006 Sb. (Vyhláška o obecných požadavcích na využívání území).*

*Pro rozvojovou lokalitu Pr-5 Hliniště je předepsáno zpracování územní studie (ÚS-35 ÚS Přízřenice-Modřická-Havránkova). Ta podrobněji prověří komplexní řešení celého území – mimo jiné i umístění veřejných prostranství, jejich charakter v území a umístění městské zeleně (viz karta rozvojové lokality, příloha 1 závazné textové části). Tato studie bude sloužit jako aktuální územně plánovací podklad pro rozhodování v území.*



mmb1es77393dcc

## NÁMÍTKA / PŘIPOMÍNKA

NÁZEV PROJEDNÁVANÉ ÚPD

Návrh územního plánu města Brna

## Identifikační údaje podatele

## Fyzická osoba/právníká osoba

Jméno, příjmení /  
Název společnostiDatum narození/  
Identifikační čísloTrvalé bydliště/  
sídlo

Jsem - nejsem\*) občan města Brna

Jsem - nejsem - vlastníkem pozemku/u nebo stavby v prose dotčené  
navrhovanou změnou

Katastrální území Přízřenice, parcelní čísla, viz specifikace níže

## Upřesnění obsahu námítky/připomínky

 K textové části Ke grafické části K procesu pořizování

Městská část

Brno – Přízřenice

Katastrální území

Přízřenice

Parcelní čísla pozemků (adresa,  
doplňující popis lokality)

337 o výměře 1 500 m<sup>2</sup> – zahrada  
 335/1 o výměře 1 164 m<sup>2</sup> – zahrada  
 335/2 o výměře 656 m<sup>2</sup> – zahrada  
 329 o výměře 3 110 m<sup>2</sup> – orná půda  
 328/1 o výměře 2 629 m<sup>2</sup> – orná půda  
 327/1 o výměře 2 270 m<sup>2</sup> – orná půda  
 326/1 o výměře 2 543 m<sup>2</sup> – orná půda  
 325/2 o výměře 1 503 m<sup>2</sup> – orná půda  
 324/2 o výměře 1 671 m<sup>2</sup> – zahrada  
 323/1 o výměře 3 590 m<sup>2</sup> – orná půda  
 322/1 o výměře 3 379 m<sup>2</sup> – orná půda  
 321/1 o výměře 2 998 m<sup>2</sup> – orná půda  
 319/1 o výměře 3 812 m<sup>2</sup> – zahrada  
 318/16 o výměře 2 158 m<sup>2</sup> – orná půda  
 317/1 o výměře 1 055 m<sup>2</sup> – orná půda  
 316/1 o výměře 977 m<sup>2</sup> – orná půda  
 315 o výměře 1 963 m<sup>2</sup> – orná půda  
 314/1 o výměře 4 099 m<sup>2</sup> – orná půda

313 o výměře 2919 m<sup>2</sup> – orná půda  
310/2 o výměře 1765 m<sup>2</sup> – orná půda  
310/1 o výměře 420 m<sup>2</sup> – orná půda  
304 o výměře 2021 m<sup>2</sup> – zahrada  
303/4 o výměře 1 559 m<sup>2</sup> – zahrada  
298/2 o výměře 1 633 m<sup>2</sup> – orná půda  
297/2 o výměře 1 775 m<sup>2</sup> – orná půda  
295/2 o výměře 3 785 m<sup>2</sup> – orná půda  
294/4 o výměře 376 m<sup>2</sup> – orná půda  
289/2 o výměře 2 909 m<sup>2</sup> – zahrada  
288/1 o výměře 1 778 m<sup>2</sup> – orná půda  
284/2 o výměře 923 m<sup>2</sup> – orná půda  
283/2 o výměře 1 233 m<sup>2</sup> – orná půda  
280/2 o výměře 2 445 m<sup>2</sup> – orná půda  
279/5 o výměře 1 519 m<sup>2</sup> – orná půda  
275/4 o výměře 2 715 m<sup>2</sup> – orná půda  
274/2 o výměře 1 481 m<sup>2</sup> – orná půda  
268 o výměře 1 592 m<sup>2</sup> – orná půda  
266 o výměře 1 660 m<sup>2</sup> – orná půda  
261 o výměře 1 946 m<sup>2</sup> – orná půda  
260/1 o výměře 1 293 m<sup>2</sup> – zahrada  
244/1 o výměře 889 m<sup>2</sup> – zahrada  
243/2 o výměře 1 324 m<sup>2</sup> – orná půda  
243/12 o výměře 14 m<sup>2</sup> – zahrada  
243/13 o výměře 100 m<sup>2</sup> – zahrada  
835/36 o výměře 3 439 m<sup>2</sup> – orná půda  
835/12 o výměře 3 227 m<sup>2</sup> – orná půda  
835/10 o výměře 3 260 m<sup>2</sup> – orná půda  
835/6 o výměře 5 424 m<sup>2</sup> – orná půda  
835/9 o výměře 5 790 m<sup>2</sup> – orná půda  
835/8 o výměře 4 940 m<sup>2</sup> – orná půda  
837 o výměře 4 011 m<sup>2</sup> – orná půda  
838 o výměře 4 307 m<sup>2</sup> – orná půda  
839 o výměře 3 975 m<sup>2</sup> – orná půda  
840 o výměře 3 355 m<sup>2</sup> – orná půda  
841 o výměře 3 105 m<sup>2</sup> – orná půda

842 o výměře 4 834 m<sup>2</sup> – orná půda  
844/2 o výměře 1637 m<sup>2</sup> – orná půda  
845/1 o výměře 3 079 m<sup>2</sup> – zahrada  
846 o výměře 1 895 m<sup>2</sup> – orná půda  
847 o výměře 1 727 m<sup>2</sup> – orná půda  
848 o výměře 3 623 m<sup>2</sup> – orná půda  
849 o výměře 3 088 m<sup>2</sup> – orná půda  
850/2 o výměře 2 457 m<sup>2</sup> – orná půda  
851/1 o výměře 2 212 m<sup>2</sup> – orná půda  
851/2 o výměře 2 881 m<sup>2</sup> – orná půda  
241/1 o výměře 2 401 m<sup>2</sup> – zahrada  
241/2 o výměře 571 m<sup>2</sup> – zahrada

#### Text námítek/připomínky včetně ZDŮVODNĚNÍ

přílohy:

ano

ne

Připomínky směřují do textové části a do grafické části návrhu ÚP.

Výše uvedené pozemky jsou v návrhu ÚP v části zařazeny do ploch změn, a to plochy pro bydlení a část pozemku je zařazeno do ploch změn jako veřejné prostranství. S návrhem o zařazení části těchto pozemků jak vyplývá z grafické části, zejména z plánu využití území do plochy veřejného prostranství **zásadně nesouhlasím**, neboť takové zařazení v navrženém rozsahu a navrženém místě nemá žádné logické, věcné ani urbanistické zdůvodnění, jestliže plochy v uvedeném místě, v uvedené části lokality, jsou navrženy v plochách změn pro bydlení. Jedná se o rozsáhlou plochu, ve které by bylo třeba následně vymezit plochy dopravní a technické infrastruktury a s tím související plochy veřejného prostranství. Jelikož plochy dopravní a technické infrastruktury nejsou v dané lokalitě vymezeny v rámci návrhu ÚP, je **plocha změn v podobě plochy pro veřejné prostranství na výše uvedených pozemcích zcela neopodstatněná a nedůvodná**, neboť absentuje jakákoli vazba na případnou zástavbu v této lokalitě. **V žádném případě nesouhlasím s tímto návrhem ÚP o zařazení části výše označených pozemků do plochy veřejného prostranství.**

Začlenění části výše označených pozemků do ploch změn - na plochy veřejného prostranství je podstatným zásahem do vlastnického práva vlastníka pozemku, a to nejen v podobě znehodnocení navržené části, kdy by uvedenou část pozemků nemohli jako vlastníci užívat, disponovat a nakládat, byli by tak podstatnou mírou omezeni ve výkonu vlastnického práva a výše uvedené pozemky by byly v navrženém rozsahu zcela znehodnoceny. Vlastnické právo by bylo omezeno vznikem předkupního práva k uvedené části výše uvedených pozemků s hrozbou vyvlastnění této části pozemků. **V žádném případě nesouhlasím s tímto návrhem ÚP o zařazení části výše označených pozemků do plochy veřejného prostranství.**

**Zásadně nesouhlasím s návrhem zařazení s části výše označených pozemků do ploch změn – ploch veřejného prostranství v rozsahu, jak vyplývá z grafické části návrhu ÚP.**

Požadují, aby výše označené pozemky v části navržené změny jako veřejné prostranství, byly vyjmuty a tato část byla ponechána v plochách změn – plochy bydlení.

Návrhem na zařazení v části výše označených pozemků v rozsahu návrhu ÚP do ploch změn – ploch veřejného prostranství je v podstatě odebráno vlastníkovu vlastnické právo, kdy by schválením takové změny byly pozemky zatíženy ze zákona předkupním právem ve prospěch obce s možností takové

pozemky vyvlastnit. **S tímto zásadně nesouhlasím. Zásadně nesouhlasím se zařazením jakékoli části výše označených pozemků do ploch změn – ploch veřejného prostranství.**

Části výše uvedených pozemků navržených se zařazením do ploch veřejného prostranství v plochách změny by měly zásadní negativní vliv na zbývající části výše označených pozemků navržených v ploše změn, a to v plochách pro bydlení, kdy takto vymezená plocha pro bydlení by byla již od samého počátku znehodnocena v bezprostřední návaznosti na veřejnou plochu veřejného prostranství a plocha pro bydlení by byla ohrožena souvisejícími jevy vznikajícími v souvislosti s plochou veřejného prostranství, neboť v návrhu změny ÚP není plocha veřejného prostranství návrhového blíže specifikována. Do veřejného prostranství jsou zahrnuty zejména taková prostranství, která jsou vymezena v ust. § 34 z.č. 128/2000 Sb., v platném znění. Patří sem např. i odstavná plocha pro motorová vozidla, která je součástí veřejného prostranství. V takovém případě jsou pozemky výše označené zařazené do návrhových ploch bydlení ohroženy prašností, emisemi, pohybem třetích osob, příp. veřejnými produkcemi dnes běžně realizovanými ve veřejném prostoru, kdy veřejný prostor je tvořen právě veřejným prostranstvím. **S tímto zásadně nesouhlasím. Zásadně nesouhlasím se zařazením jakékoli části výše označených pozemků do ploch změn – ploch veřejného prostranství.**

Vymezením části výše označených pozemků do změnových ploch jako veřejné prostranství, by hrozilo omezení bezpečnosti osobní i majetku dalších vlastníků, jejichž navazující pozemky jsou navrženy do ploch změn, a to jako plochy pro bydlení.

Návrhem na zařazení části výše označených pozemků – v rozsahu návrhu ÚP do ploch změn – ploch veřejného prostranství by došlo k nevratné devastaci půdy, která je zařazena do I.třídy ochrany.

I. třída ochrany

Bonitně **nejcennější** půdy v jednotlivých klimatických regionech, převážně na rovinatých nebo jen mírně sklonitých pozemcích, které **je možno odejmout ze zemědělského půdního fondu pouze výjimečně**, a to převážně pro záměry související s obnovou ekologické stability krajiny, případně pro liniové stavby zásadního významu. Jedná se o vysoce produkční půdy.

Třídy ochrany zemědělského půdního fondu (ZPF) jsou vyhlášeny z důvodu ochrany úrodných půd, zajištění zemědělské výroby a ochrany životního prostředí. Zajištění dodržování ochrany ZPF je ošetřeno i legislativně. **Proto je třeba pro vykonávání dalších aktivit na ZPF tuto vrstvu vzít v úvahu.**

Současně by tímto zásahem došlo k zásadnímu omezení vsaku vod do půdy a tím jejímu dalšímu a trvalému znehodnocení.

**Zásadně nesouhlasím, aby části výše označených pozemků byly zařazeny do plochy změn – plocha veřejného prostranství, žádám, aby celé výše označené pozemky v celé jejich výměře a v celém jejich rozsahu byly zařazeny do ploch změn – plochy pro bydlení B/r2. Požaduji, aby byla provedena požadovaná změna, a to jak v části textové, tak části grafické.**

Příloha:

- snímek z kat. mapy – 1xA3

V Brně dne 23.6.2020

Podpis:

\*nehodící se škrtněte



## **MMB/0268437/2020**

### ***Připomínka***

#### **Vyhodnocení připomínky:**

*Připomínka nesouhlasí se zařazením částí pozemků uvedených v podání do ploch veřejných prostranství a požaduje jejich zařazení v plném rozsahu do ploch bydlení.*

*Jedná se o pozemky situované severně od ul. Moravanské, jež jsou v Návrhu ÚP součástí zastavitelných ploch bydlení v rozvojové lokalitě Pr-5. Pro navrhované plochy obytné zástavby je zásadní kostra uspořádání veřejných prostranství a jejich vazba na stávající strukturu města. Veřejná prostranství vytvářejí dostupnou a prostupnou síť ulic, náměstí, parků a dalších veřejně přístupných ploch odpovídajících struktuře a intenzitě využití území. Ucelená soustava veřejných prostranství je nedílnou součástí urbanistických struktur ve městě; zajišťuje prostupnost města. Územní plán vymezuje nová veřejná prostranství v případě, že je jejich umístění zřejmé nebo prověřené územní studií. Povinnost vymezení veřejných prostranství je stanovena v §7 odst. 2 Vyhl. 501/2006 Sb. (Vyhláška o obecných požadavcích na využívání území).*

*Pro rozvojovou lokalitu Pr-5 Hliniště je předepsáno zpracování územní studie (ÚS-35 ÚS Přízřenice-Modřická-Havránkova). Ta podrobněji prověří komplexní řešení celého území – mimo jiné i umístění veřejných prostranství, jejich charakter v území a umístění městské zeleně (viz karta rozvojové lokality, příloha 1 závazné textové části). Tato studie bude sloužit jako aktuální územně plánovací podklad pro rozhodování v území.*



Statutární město Brno  
Doručeno: 25.06.2020  
MMB/0268622/2020  
listy: 1 přílohy:  
druh: 11/sv:



mmb1es77393e65

MAGISTRÁT MĚSTA BRNA  
Odbor územního plánování a rozvoje

Došlo dne: 25-06-2020

Č. j. MMB

0268622

MAGISTRÁT MĚSTA BRNA  
Odbor územního plánování a rozvoje  
Kounicova 67  
601 67 Brno

3725

## NÁMITKA / PŘIPOMÍNKA

NÁZEV PROJEDNÁVANÉ ÚPD

Návrh územního plánu města Brna

### Identifikační údaje podatele

#### Fyzická osoba/právnícká osoba

Jméno, příjmení /  
Název společnosti

Datum narození/  
Identifikační číslo

Trvalé bydliště/  
sídlo

Jsem - nejsem\*) občan města Brna

Jsem - nejsem\*) vlastníkem pozemku/ů nebo stavby v ploše dotčené  
navrhovanou změnou

Katastrální území Přízřenice

### Upřesnění obsahu námítky/připomínky

K textové části

Ke grafické části

K procesu pořizování

Městská část

Brno – Přízřenice

Katastrální území

Přízřenice

Parcelní čísla pozemků (adresa,  
doplňující popis lokality)

337 o výměře 1 500 m<sup>2</sup> – zahrada

335/1 o výměře 1 164 m<sup>2</sup> – zahrada

335/2 o výměře 656 m<sup>2</sup> – zahrada

329 o výměře 3 110 m<sup>2</sup> – orná půda

328/1 o výměře 2 629 m<sup>2</sup> – orná půda

327/1 o výměře 2 270 m<sup>2</sup> – orná půda

326/1 o výměře 2 543 m<sup>2</sup> – orná půda

325/2 o výměře 1 503 m<sup>2</sup> – orná půda

324/2 o výměře 1 671 m<sup>2</sup> – zahrada

323/1 o výměře 3 590 m<sup>2</sup> – orná půda

322/1 o výměře 3 379 m<sup>2</sup> – orná půda

321/1 o výměře 2 998 m<sup>2</sup> – orná půda

319/1 o výměře 3 812 m<sup>2</sup> – zahrada

318/16 o výměře 2 158 m<sup>2</sup> – orná půda

317/1 o výměře 1 055 m<sup>2</sup> – orná půda

316/1 o výměře 977 m<sup>2</sup> – orná půda

315 o výměře 1 963 m<sup>2</sup> – orná půda

314/1 o výměře 4 099 m<sup>2</sup> – orná půda

313 o výměře 2919 m<sup>2</sup> – orná půda  
310/2 o výměře 1765 m<sup>2</sup> – orná půda  
310/1 o výměře 420 m<sup>2</sup> – orná půda  
304 o výměře 2021 m<sup>2</sup> – zahrada  
303/4 o výměře 1 559 m<sup>2</sup> – zahrada  
298/2 o výměře 1 633 m<sup>2</sup> – orná půda  
297/2 o výměře 1 775 m<sup>2</sup> – orná půda  
295/2 o výměře 3 785 m<sup>2</sup> – orná půda  
294/4 o výměře 376 m<sup>2</sup> – orná půda  
289/2 o výměře 2 909 m<sup>2</sup> – zahrada  
288/1 o výměře 1 778 m<sup>2</sup> – orná půda  
284/2 o výměře 923 m<sup>2</sup> – orná půda  
283/2 o výměře 1 233 m<sup>2</sup> – orná půda  
280/2 o výměře 2 445 m<sup>2</sup> – orná půda  
279/5 o výměře 1 519 m<sup>2</sup> – orná půda  
275/4 o výměře 2 715 m<sup>2</sup> – orná půda  
274/2 o výměře 1 481 m<sup>2</sup> – orná půda  
268 o výměře 1 592 m<sup>2</sup> – orná půda  
266 o výměře 1 660 m<sup>2</sup> – orná půda  
261 o výměře 1 946 m<sup>2</sup> – orná půda  
260/1 o výměře 1 293 m<sup>2</sup> – zahrada  
244/1 o výměře 889 m<sup>2</sup> – zahrada  
243/2 o výměře 1 324 m<sup>2</sup> – orná půda  
243/12 o výměře 14 m<sup>2</sup> – zahrada  
243/13 o výměře 100 m<sup>2</sup> – zahrada  
835/36 o výměře 3 439 m<sup>2</sup> – orná půda  
835/12 o výměře 3 227 m<sup>2</sup> – orná půda  
835/10 o výměře 3 260 m<sup>2</sup> – orná půda  
835/6 o výměře 5 424 m<sup>2</sup> – orná půda  
835/9 o výměře 5 790 m<sup>2</sup> – orná půda  
835/8 o výměře 4 940 m<sup>2</sup> – orná půda  
837 o výměře 4 011 m<sup>2</sup> – orná půda  
838 o výměře 4 307 m<sup>2</sup> – orná půda  
839 o výměře 3 975 m<sup>2</sup> – orná půda  
840 o výměře 3 355 m<sup>2</sup> – orná půda  
841 o výměře 3 105 m<sup>2</sup> – orná půda

842 o výměře 4 834 m<sup>2</sup> – orná půda  
844/2 o výměře 1 637 m<sup>2</sup> – orná půda  
845/1 o výměře 3 079 m<sup>2</sup> – zahrada  
846 o výměře 1 895 m<sup>2</sup> – orná půda  
847 o výměře 1 727 m<sup>2</sup> – orná půda  
848 o výměře 3 623 m<sup>2</sup> – orná půda  
849 o výměře 3 088 m<sup>2</sup> – orná půda  
850/2 o výměře 2 457 m<sup>2</sup> – orná půda  
851/1 o výměře 2 212 m<sup>2</sup> – orná půda  
851/2 o výměře 2 881 m<sup>2</sup> – orná půda  
241/1 o výměře 2 401 m<sup>2</sup> – zahrada  
241/2 o výměře 571 m<sup>2</sup> – zahrada

### Text námítky/přípomínky včetně ZDŮVODNĚNÍ

přílohy:

ano

ne

Přípomínky směřují do textové části a do grafické části návrhu ÚP.

Výše uvedené pozemky jsou v návrhu ÚP v části zařazeny do ploch změn, a to plochy pro bydlení a část pozemku je zařazeno do ploch změn jako veřejné prostranství. S návrhem o zařazení části těchto pozemků jak vyplývá z grafické části, zejména z plánu využití území do plochy veřejného prostranství **zásadně nesouhlasím**, neboť takové zařazení v navrženém rozsahu a navrženém místě nemá žádně logické, věcné ani urbanistické zdůvodnění, jestliže plochy v uvedeném místě, v uvedené části lokality, jsou navrženy v plochách změn pro bydlení. Jedná se o rozsáhlou plochu, ve které by bylo třeba následně vymezit plochy dopravní a technické infrastruktury a s tím související plochy veřejného prostranství. Jelikož plochy dopravní a technické infrastruktury nejsou v dané lokalitě vymezeny v rámci návrhu ÚP, je **plocha změn v podobě plochy pro veřejné prostranství na výše uvedených pozemcích zcela neopodstatněná a nedůvodná**, neboť absentuje jakákoli vazba na případnou zástavbu v této lokalitě. **V žádném případě nesouhlasím s tímto návrhem ÚP o zařazení části výše označených pozemků do plochy veřejného prostranství.**

Začlenění části výše označených pozemků do ploch změn - na plochy veřejného prostranství je podstatným zásahem do vlastnického práva vlastníka pozemku, a to nejen v podobě znehodnocení navržené části, kdy by uvedenou část pozemků nemohli jako vlastníci užívat, disponovat a nakládat, byli by tak podstatnou mírou omezení ve výkonu vlastnického práva a výše uvedené pozemky by byly v navrženém rozsahu zcela znehodnoceny. Vlastnické právo by bylo omezeno vznikem předkupního práva k uvedené části výše uvedených pozemků s hrozbou vyvlastnění této části pozemků. **V žádném případě nesouhlasím s tímto návrhem ÚP o zařazení části výše označených pozemků do plochy veřejného prostranství.**

**Zásadně nesouhlasím s návrhem zařazení s části výše označených pozemků do ploch změn – ploch veřejného prostranství v rozsahu, jak vyplývá z grafické části návrhu ÚP.**

Požaduji, aby výše označené pozemky v části navržené změny jako veřejné prostranství, byly vyjmuty a tato část byla ponechána v plochách změn – plochy bydlení.

Návrhem na zařazení v části výše označených pozemků v rozsahu návrhu ÚP do ploch změn – ploch veřejného prostranství je v podstatě odebráno vlastníkovi vlastnické právo, kdy by schválením takové změny byly pozemky zatíženy ze zákona předkupním právem ve prospěch obce s možností takové

pozemky vyvlastnit. **S tímto zásadně nesouhlasím. Zásadně nesouhlasím se zařazením jakékoli části výše označených pozemků do ploch změn – ploch veřejného prostranství.**

Části výše uvedených pozemků navržených se zařazením do ploch veřejného prostranství v plochách změny by měly zásadní negativní vliv na zbývající části výše označených pozemků navržených v ploše změn, a to v plochách pro bydlení, kdy takto vymezená plocha pro bydlení by byla již od samého počátku znehodnocena v bezprostřední návaznosti na veřejnou plochu veřejného prostranství a plocha pro bydlení by byla ohrožena souvisejícími jevy vznikajícími v souvislosti s plochou veřejného prostranství, neboť v návrhu změny ÚP není plocha veřejného prostranství návrhového blíže specifikována. Do veřejného prostranství jsou zahrnuty zejména taková prostranství, která jsou vymezena v ust. § 34 z.č. 128/2000 Sb., v platném znění. Patří sem např. i odstavná plocha pro motorová vozidla, která je součástí veřejného prostranství. V takovém případě jsou pozemky výše označené zařazené do návrhových ploch bydlení ohroženy prašností, emisemi, pohybem třetích osob, příp. veřejnými produkcemi dnes běžně realizovanými ve veřejném prostoru, kdy veřejný prostor je tvořen právě veřejným prostranstvím. **S tímto zásadně nesouhlasím. Zásadně nesouhlasím se zařazením jakékoli části výše označených pozemků do ploch změn – ploch veřejného prostranství.**

Vymezením části výše označených pozemků do změnových ploch jako veřejné prostranství, by hrozilo omezení bezpečnosti osobní i majetku dalších vlastníků, jejichž navazující pozemky jsou navrženy do ploch změn, a to jako plochy pro bydlení.

Návrhem na zařazení části výše označených pozemků-v rozsahu návrhu ÚP do ploch změn – ploch veřejného prostranství by došlo k nevratné devastaci půdy, která je zařazena do I.třídy ochrany.

I. třída ochrany

Bonitně **nejcennější** půdy v jednotlivých klimatických regionech, převážně na rovinatých nebo jen mírně sklonitých pozemcích, které **je možno odejmout ze zemědělského půdního fondu pouze výjimečně**, a to převážně pro záměry související s obnovou ekologické stability krajiny, případně pro liniové stavby zásadního významu. Jedná se o vysoce produkční půdy.

Třídy ochrany zemědělského půdního fondu (ZPF) jsou vyhlášeny z důvodu ochrany úrodných půd, zajištění zemědělské výroby a ochrany životního prostředí. Zajištění dodržování ochrany ZPF je ošetřeno i legislativně. **Proto je třeba pro vykonávání dalších aktivit na ZPF tuto vrstvu vzít v úvahu.**

Současně by tímto zásahem došlo k zásadnímu omezení vsaku vod do půdy a tím jejímu dalšímu a trvalému znehodnocení.

**Zásadně nesouhlasím, aby části výše označených pozemků byly zařazeny do plochy změn – plocha veřejného prostranství, žádám, aby celé výše označené pozemky v celé jejich výměře a v celém jejich rozsahu byly zařazeny do ploch změn – plochy pro bydlení B/r2. Požaduji, aby byla provedena požadovaná změna, a to jak v části textové, tak části grafické.**

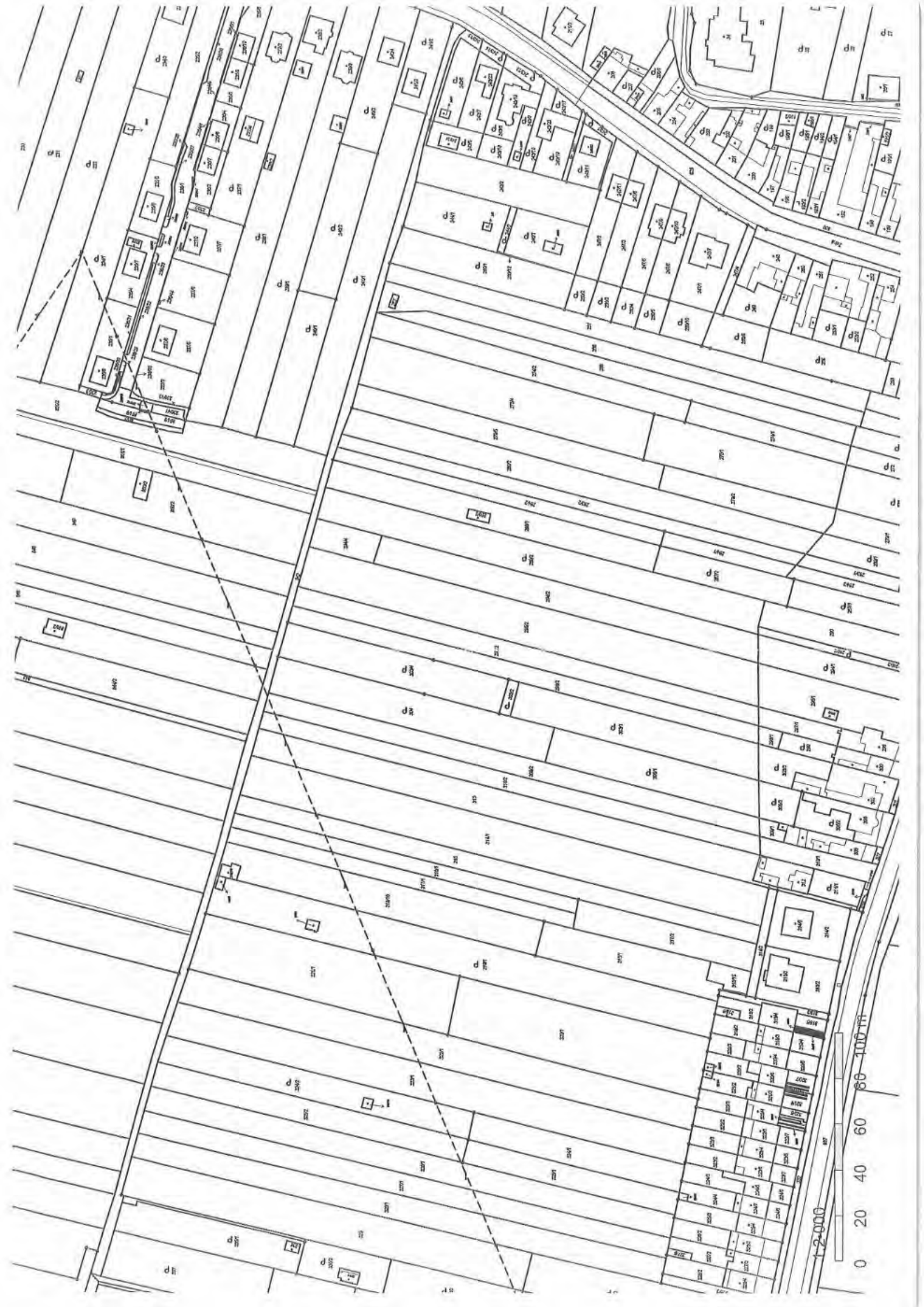
Příloha:

- snímek z kat. mapy – 1xA3

V Brně dne 23.6.2020

Podpi

\*nehodící se škrtněte



## **MMB/0268622/2020**

### ***Připomínka***

#### **Vyhodnocení připomínky:**

*Připomínka nesouhlasí se zařazením částí pozemků uvedených v podání do ploch veřejných prostranství a požaduje jejich zařazení v plném rozsahu do ploch bydlení.*

*Jedná se o pozemky situované severně od ul. Moravanské, jež jsou v Návrhu ÚP součástí zastavitelných ploch bydlení v rozvojové lokalitě Pr-5. Pro navrhované plochy obytné zástavby je zásadní kostra uspořádání veřejných prostranství a jejich vazba na stávající strukturu města. Veřejná prostranství vytvářejí dostupnou a prostupnou síť ulic, náměstí, parků a dalších veřejně přístupných ploch odpovídajících struktuře a intenzitě využití území. Ucelená soustava veřejných prostranství je nedílnou součástí urbanistických struktur ve městě; zajišťuje prostupnost města. Územní plán vymezuje nová veřejná prostranství v případě, že je jejich umístění zřejmé nebo prověřené územní studií. Povinnost vymezení veřejných prostranství je stanovena v §7 odst. 2 Vyhl. 501/2006 Sb. (Vyhláška o obecných požadavcích na využívání území).*

*Pro rozvojovou lokalitu Pr-5 Hliniště je předepsáno zpracování územní studie (ÚS-35 ÚS Přízřenice-Modřická-Havránkova). Ta podrobněji prověří komplexní řešení celého území – mimo jiné i umístění veřejných prostranství, jejich charakter v území a umístění městské zeleně (viz karta rozvojové lokality, příloha 1 závazné textové části). Tato studie bude sloužit jako aktuální územně plánovací podklad pro rozhodování v území.*

Statutární město Brno  
Doručeno: 25.06.2020  
MMB/0268649/2020  
listy:1 přílohy:  
druh: 1/1sv:

MAGISTRÁT MĚSTA BRNA  
Odbor územního plánování a rozvoje

MAGISTRÁT MĚSTA BRNA  
Odbor územního plánování a rozvoje  
Kounicova 67  
601 67 Brno

číslo dne: 25-06-2020

51 MMB: 0268649

3724



mmb1es77393e7a

## NÁMITKA / PŘIPOMÍNKA

<b>NÁZEV PROJEDNÁVANÉ ÚPD</b>		<b>Návrh územního plánu města Brna</b>	
<b>Identifikační údaje podatele</b>			
<b>Fyzická osoba/právnická osoba</b>			
Jméno, příjmení / Název společnosti			
Datum narození/ Identifikační číslo			
Trvalé bydliště/ sídl			
Jsem - nejsem*) občan města Brna			
Jsem - nejsem*) vlastníkem pozemku/u nebo stavby v ploše dotčené navrhovanou změnou		Katastrální území Přízřenice	
<b>Upřesnění obsahu námítky/připomínky</b>			
<input type="checkbox"/> K textové části	<input type="checkbox"/> Ke grafické části	<input type="checkbox"/> K procesu pořizování	
Městská část	Brno – Přízřenice		
Katastrální území	Přízřenice		
Parcelní čísla pozemků (adresa, doplňující popis lokality)	337 o výměře 1 500 m2 – zahrada 335/1 o výměře 1 164 m2 – zahrada 335/2 o výměře 656 m2 – zahrada 329 o výměře 3 110 m2 – orná půda 328/1 o výměře 2 629 m2 – orná půda 327/1 o výměře 2 270 m2 – orná půda 326/1 o výměře 2 543 m2 – orná půda 325/2 o výměře 1 503 m2 – orná půda 324/2 o výměře 1 671 m2 – zahrada 323/1 o výměře 3 590 m2 – orná půda 322/1 o výměře 3 379 m2 – orná půda 321/1 o výměře 2 998 m2 – orná půda 319/1 o výměře 3 812 m2 – zahrada 318/16 o výměře 2 158 m2 – orná půda 317/1 o výměře 1 055 m2 – orná půda 316/1 o výměře 977 m2 – orná půda 315 o výměře 1 963 m2 – orná půda 314/1 o výměře 4 099 m2 – orná půda		

313 o výměře 2919 m<sup>2</sup> – orná půda  
310/2 o výměře 1765 m<sup>2</sup> – orná půda  
310/1 o výměře 420 m<sup>2</sup> – orná půda  
304 o výměře 2021 m<sup>2</sup> – zahrada  
303/4 o výměře 1 559 m<sup>2</sup> – zahrada  
298/2 o výměře 1 633 m<sup>2</sup> – orná půda  
297/2 o výměře 1 775 m<sup>2</sup> – orná půda  
295/2 o výměře 3 785 m<sup>2</sup> – orná půda  
294/4 o výměře 376 m<sup>2</sup> – orná půda  
289/2 o výměře 2 909 m<sup>2</sup> – zahrada  
288/1 o výměře 1 778 m<sup>2</sup> – orná půda  
284/2 o výměře 923 m<sup>2</sup> – orná půda  
283/2 o výměře 1 233 m<sup>2</sup> – orná půda  
280/2 o výměře 2 445 m<sup>2</sup> – orná půda  
279/5 o výměře 1 519 m<sup>2</sup> – orná půda  
275/4 o výměře 2 715 m<sup>2</sup> – orná půda  
274/2 o výměře 1 481 m<sup>2</sup> – orná půda  
268 o výměře 1 592 m<sup>2</sup> – orná půda  
266 o výměře 1 660 m<sup>2</sup> – orná půda  
261 o výměře 1 946 m<sup>2</sup> – orná půda  
260/1 o výměře 1 293 m<sup>2</sup> – zahrada  
244/1 o výměře 889 m<sup>2</sup> – zahrada  
243/2 o výměře 1 324 m<sup>2</sup> – orná půda  
243/12 o výměře 14 m<sup>2</sup> – zahrada  
243/13 o výměře 100 m<sup>2</sup> – zahrada  
835/36 o výměře 3 439 m<sup>2</sup> – orná půda  
835/12 o výměře 3 227 m<sup>2</sup> – orná půda  
835/10 o výměře 3 260 m<sup>2</sup> – orná půda  
835/6 o výměře 5 424 m<sup>2</sup> – orná půda  
835/9 o výměře 5 790 m<sup>2</sup> – orná půda  
835/8 o výměře 4 940 m<sup>2</sup> – orná půda  
837 o výměře 4 011 m<sup>2</sup> – orná půda  
838 o výměře 4 307 m<sup>2</sup> – orná půda  
839 o výměře 3 975 m<sup>2</sup> – orná půda  
840 o výměře 3 355 m<sup>2</sup> – orná půda  
841 o výměře 3 105 m<sup>2</sup> – orná půda



842 o výměře 4 834 m<sup>2</sup> – orná půda  
844/2 o výměře 1637 m<sup>2</sup> – orná půda  
845/1 o výměře 3 079 m<sup>2</sup> – zahrada  
846 o výměře 1 895 m<sup>2</sup> – orná půda  
847 o výměře 1 727 m<sup>2</sup> – orná půda  
848 o výměře 3 623 m<sup>2</sup> – orná půda  
849 o výměře 3 088 m<sup>2</sup> – orná půda  
850/2 o výměře 2 457 m<sup>2</sup> – orná půda  
851/1 o výměře 2 212 m<sup>2</sup> – orná půda  
851/2 o výměře 2 881 m<sup>2</sup> – orná půda  
241/1 o výměře 2 401 m<sup>2</sup> – zahrada  
241/2 o výměře 571 m<sup>2</sup> – zahrada

### Text námítky/připomínky včetně ZDŮVODNĚNÍ

přílohy:

ano

ne

Připomínky směřují do textové části a do grafické části návrhu ÚP.

Výše uvedené pozemky jsou v návrhu ÚP v části zařazeny do ploch změn, a to plochy pro bydlení a část pozemku je zařazeno do ploch změn jako veřejné prostranství. S návrhem o zařazení částí těchto pozemků jak vyplývá z grafické části, zejména z plánu využití území do plochy veřejného prostranství **zásadně nesouhlasím**, neboť takové zařazení v navrženém rozsahu a navrženém místě nemá žádné logické, věcné ani urbanistické zdůvodnění, jestliže plochy v uvedeném místě, v uvedené části lokality, jsou navrženy v plochách změn pro bydlení. Jedná se o rozsáhlou plochu, ve které by bylo třeba následně vymezit plochy dopravní a technické infrastruktury a s tím související plochy veřejného prostranství. Jelikož plochy dopravní a technické infrastruktury nejsou v dané lokalitě vymezeny v rámci návrhu ÚP, je **plocha změn v podobě plochy pro veřejné prostranství na výše uvedených pozemcích zcela neopodstatněná a nedůvodná**, neboť absentuje jakákoli vazba na případnou zástavbu v této lokalitě. **V žádném případě nesouhlasím s tímto návrhem ÚP o zařazení částí výše označených pozemků do plochy veřejného prostranství.**

Začlenění částí výše označených pozemků do ploch změn - na plochy veřejného prostranství je podstatným zásahem do vlastnického práva vlastníka pozemku, a to nejen v podobě znehodnocení navržené části, kdy by uvedenou část pozemků nemohli jako vlastníci užívat, disponovat a nakládat, byli by tak podstatnou mírou omezení ve výkonu vlastnického práva a výše uvedené pozemky by byly v navrženém rozsahu zcela znehodnoceny. Vlastnické právo by bylo omezeno vznikem předkupního práva k uvedené části výše uvedených pozemků s hrozbou vyvlastnění této části pozemků. **V žádném případě nesouhlasím s tímto návrhem ÚP o zařazení částí výše označených pozemků do plochy veřejného prostranství.**

**Zásadně nesouhlasím s návrhem zařazení s částí výše označených pozemků do ploch změn – ploch veřejného prostranství v rozsahu, jak vyplývá z grafické části návrhu ÚP.**

Požaduji, aby výše označené pozemky v části navržené změny jako veřejné prostranství, byly vyjmuty a tato část byla ponechána v plochách změn – plochy bydlení.

Návrhem na zařazení v části výše označených pozemků v rozsahu návrhu ÚP do ploch změn – ploch veřejného prostranství je v podstatě odebráno vlastníkovu vlastnické právo, kdy by schválením takové změny byly pozemky zatíženy ze zákona předkupním právem ve prospěch obce s možností takové

pozemky vyvlastnit. **S tímto zásadně nesouhlasím. Zásadně nesouhlasím se zařazením jakékoli části výše označených pozemků do ploch změn – ploch veřejného prostranství.**

Části výše uvedených pozemků navržených se zařazením do ploch veřejného prostranství v plochách změny by měly zásadní negativní vliv na zbývající části výše označených pozemků navržených v ploše změn, a to v plochách pro bydlení, kdy takto vymezená plocha pro bydlení by byla již od samého počátku znehodnocena v bezprostřední návaznosti na veřejnou plochu veřejného prostranství a plocha pro bydlení by byla ohrožena souvisejícími jevy vznikajícími v souvislosti s plochou veřejného prostranství, neboť v návrhu změny ÚP není plocha veřejného prostranství návrhového blíže specifikována. Do veřejného prostranství jsou zahrnuty zejména taková prostranství, která jsou vymezena v ust. § 34 z.č. 128/2000 Sb., v platném znění. Patří sem např. i odstavná plocha pro motorová vozidla, která je součástí veřejného prostranství. V takovém případě jsou pozemky výše označené zařazené do návrhových ploch bydlení ohroženy prašností, emisemi, pohybem třetích osob, příp. veřejnými produkcemi dnes běžně realizovanými ve veřejném prostoru, kdy veřejný prostor je tvořen právě veřejným prostranstvím. **S tímto zásadně nesouhlasím. Zásadně nesouhlasím se zařazením jakékoli části výše označených pozemků do ploch změn – ploch veřejného prostranství.**

Vymezením části výše označených pozemků do změnových ploch jako veřejné prostranství, by hrozilo omezení bezpečnosti osobní i majetku dalších vlastníků, jejichž navazující pozemky jsou navrženy do ploch změn, a to jako plochy pro bydlení.

Návrhem na zařazení části výše označených pozemků-v rozsahu návrhu ÚP do ploch změn – ploch veřejného prostranství by došlo k nevratné devastaci půdy, která je zařazena do I.třídy ochrany.

I. třída ochrany

Bonitně **nejcennější** půdy v jednotlivých klimatických regionech, převážně na rovinatých nebo jen mírně sklonitých pozemcích, které **je možno odejmout ze zemědělského půdního fondu pouze výjimečně**, a to převážně pro záměry související s obnovou ekologické stability krajiny, případně pro liniové stavby zásadního významu. Jedná se o vysoce produkční půdy.

Třídy ochrany zemědělského půdního fondu (ZPF) jsou vyhlášeny z důvodu ochrany úrodných půd, zajištění zemědělské výroby a ochrany životního prostředí. Zajištění dodržování ochrany ZPF je ošetřeno i legislativně. **Proto je třeba pro vykonávání dalších aktivit na ZPF tuto vrstvu vzít v úvahu.**

Současně by tímto zásahem došlo k zásadnímu omezení vsaku vod do půdy a tím jejímu dalšímu a trvalému znehodnocení.

**Zásadně nesouhlasím, aby části výše označených pozemků byly zařazeny do plochy změn – plocha veřejného prostranství, žádám, aby celé výše označené pozemky v celé jejich výměře a v celém jejich rozsahu byly zařazeny do ploch změn – plochy pro bydlení B/r2. Požaduji, aby byla provedena požadovaná změna, a to jak v části textové, tak části grafické.**

Příloha:

- snímek z kat. mapy – 1xA3

V Brně dne 23.6.2020

P

\*nehodící se škrtněte



1:2,000

0 20 40 60 80 100 m

## **MMB/0268649/2020**

### ***Připomínka***

#### **Vyhodnocení připomínky:**

*Připomínka nesouhlasí se zařazením částí pozemků uvedených v podání do ploch veřejných prostranství a požaduje jejich zařazení v plném rozsahu do ploch bydlení.*

*Jedná se o pozemky situované severně od ul. Moravanské, jež jsou v Návrhu ÚP součástí zastavitelných ploch bydlení v rozvojové lokalitě Pr-5. Pro navrhované plochy obytné zástavby je zásadní kostra uspořádání veřejných prostranství a jejich vazba na stávající strukturu města. Veřejná prostranství vytvářejí dostupnou a prostupnou síť ulic, náměstí, parků a dalších veřejně přístupných ploch odpovídajících struktuře a intenzitě využití území. Ucelená soustava veřejných prostranství je nedílnou součástí urbanistických struktur ve městě; zajišťuje prostupnost města. Územní plán vymezuje nová veřejná prostranství v případě, že je jejich umístění zřejmé nebo prověřené územní studií. Povinnost vymezení veřejných prostranství je stanovena v §7 odst. 2 Vyhl. 501/2006 Sb. (Vyhláška o obecných požadavcích na využívání území).*

*Pro rozvojovou lokalitu Pr-5 Hliniště je předepsáno zpracování územní studie (ÚS-35 ÚS Přízřenice-Modřická-Havránkova). Ta podrobněji prověří komplexní řešení celého území – mimo jiné i umístění veřejných prostranství, jejich charakter v území a umístění městské zeleně (viz karta rozvojové lokality, příloha 1 závazné textové části). Tato studie bude sloužit jako aktuální územně plánovací podklad pro rozhodování v území.*

Statutární město Brno

Doručeno: 25.06.2020

MMB/0268660/2020

listy: 1

přílohy:

druh:

11/sv:



mmb1es77393e83

MAGISTRÁT MĚSTA BRNA  
Odbor územního plánování a rozvoje

Dodáno dne: 25-06-2020

C.j. MMB: 0268660

MAGISTRÁT MĚSTA BRNA  
Odbor územního plánování a rozvoje  
Kounicova 67  
601 67 Brno

3723

**NÁMITKA / PŘIPOMÍNKA**

<b>NÁZEV PROJEDNÁVANÉ ÚPD</b>		<b>Návrh územního plánu města Brna</b>	
<b>Identifikační údaje podatele</b>			
<b>Fyzická osoba/právnická osoba</b>			
Jméno, příjmení / Název společnosti		[redacted]	
Datum narození/ Identifikační číslo		[redacted]	
Trvalé bydliště/ sídlo		[redacted]	
Jsem - nejsem*) občan města Brna		Jsem - nejsem*) vlastníkem pozemku/a nebo stavby v prose dotčené navrhovanou změnou Katastrální území Přízřenice	
<b>Upřesnění obsahu námítky/připomínky</b>			
<input type="checkbox"/> K textové části		<input type="checkbox"/> Ke grafické části	
<input type="checkbox"/> K procesu pořizování			
Městská část		Brno – Přízřenice	
Katastrální území		Přízřenice	
Parcelní čísla pozemků (adresa, doplňující popis lokality)		337 o výměře 1 500 m2 – zahrada 335/1 o výměře 1 164 m2 – zahrada 335/2 o výměře 656 m2 – zahrada 329 o výměře 3 110 m2 – orná půda 328/1 o výměře 2 629 m2 – orná půda 327/1 o výměře 2 270 m2 – orná půda 326/1 o výměře 2 543 m2 – orná půda 325/2 o výměře 1 503 m2 – orná půda 324/2 o výměře 1 671 m2 – zahrada 323/1 o výměře 3 590 m2 – orná půda 322/1 o výměře 3 379 m2 – orná půda 321/1 o výměře 2 998 m2 – orná půda 319/1 o výměře 3 812 m2 – zahrada 318/16 o výměře 2 158 m2 – orná půda 317/1 o výměře 1 055 m2 – orná půda 316/1 o výměře 977 m2 – orná půda 315 o výměře 1 963 m2 – orná půda 314/1 o výměře 4 099 m2 – orná půda	

313 o výměře 2919 m<sup>2</sup> – orná půda  
310/2 o výměře 1765 m<sup>2</sup> – orná půda  
310/1 o výměře 420 m<sup>2</sup> – orná půda  
304 o výměře 2021 m<sup>2</sup> – zahrada  
303/4 o výměře 1 559 m<sup>2</sup> – zahrada  
298/2 o výměře 1 633 m<sup>2</sup> – orná půda  
297/2 o výměře 1 775 m<sup>2</sup> – orná půda  
295/2 o výměře 3 785 m<sup>2</sup> – orná půda  
294/4 o výměře 376 m<sup>2</sup> – orná půda  
289/2 o výměře 2 909 m<sup>2</sup> – zahrada  
288/1 o výměře 1 778 m<sup>2</sup> – orná půda  
284/2 o výměře 923 m<sup>2</sup> – orná půda  
283/2 o výměře 1 233 m<sup>2</sup> – orná půda  
280/2 o výměře 2 445 m<sup>2</sup> – orná půda  
279/5 o výměře 1 519 m<sup>2</sup> – orná půda  
275/4 o výměře 2 715 m<sup>2</sup> – orná půda  
274/2 o výměře 1 481 m<sup>2</sup> – orná půda  
268 o výměře 1 592 m<sup>2</sup> – orná půda  
266 o výměře 1 660 m<sup>2</sup> – orná půda  
261 o výměře 1 946 m<sup>2</sup> – orná půda  
260/1 o výměře 1 293 m<sup>2</sup> – zahrada  
244/1 o výměře 889 m<sup>2</sup> – zahrada  
243/2 o výměře 1 324 m<sup>2</sup> – orná půda  
243/12 o výměře 14 m<sup>2</sup> – zahrada  
243/13 o výměře 100 m<sup>2</sup> – zahrada  
835/36 o výměře 3 439 m<sup>2</sup> – orná půda  
835/12 o výměře 3 227 m<sup>2</sup> – orná půda  
835/10 o výměře 3 260 m<sup>2</sup> – orná půda  
835/6 o výměře 5 424 m<sup>2</sup> – orná půda  
835/9 o výměře 5 790 m<sup>2</sup> – orná půda  
835/8 o výměře 4 940 m<sup>2</sup> – orná půda  
837 o výměře 4 011 m<sup>2</sup> – orná půda  
838 o výměře 4 307 m<sup>2</sup> – orná půda  
839 o výměře 3 975 m<sup>2</sup> – orná půda  
840 o výměře 3 355 m<sup>2</sup> – orná půda  
841 o výměře 3 105 m<sup>2</sup> – orná půda

842 o výměře 4 834 m<sup>2</sup> – orná půda  
844/2 o výměře 1637 m<sup>2</sup> – orná půda  
845/1 o výměře 3 079 m<sup>2</sup> – zahrada  
846 o výměře 1 895 m<sup>2</sup> – orná půda  
847 o výměře 1 727 m<sup>2</sup> – orná půda  
848 o výměře 3 623 m<sup>2</sup> – orná půda  
849 o výměře 3 088 m<sup>2</sup> – orná půda  
850/2 o výměře 2 457 m<sup>2</sup> – orná půda  
851/1 o výměře 2 212 m<sup>2</sup> – orná půda  
851/2 o výměře 2 881 m<sup>2</sup> – orná půda  
241/1 o výměře 2 401 m<sup>2</sup> – zahrada  
241/2 o výměře 571 m<sup>2</sup> – zahrada

### Text námítky/připomínky včetně ZDŮVODNĚNÍ

přílohy:

ano

ne

Připomínky směřují do textové části a do grafické části návrhu ÚP.

Výše uvedené pozemky jsou v návrhu ÚP v části zařazeny do ploch změn, a to plochy pro bydlení a část pozemku je zařazeno do ploch změn jako veřejné prostranství. S návrhem o zařazení části těchto pozemků jak vyplývá z grafické části, zejména z plánu využití území do plochy veřejného prostranství **zásadně nesouhlasím**, neboť takové zařazení v navrženém rozsahu a navrženém místě nemá žádné logické, věcné ani urbanistické zdůvodnění, jestliže plochy v uvedeném místě, v uvedené části lokality, jsou navrženy v plochách změn pro bydlení. Jedná se o rozsáhlou plochu, ve které by bylo třeba následně vymezit plochy dopravní a technické infrastruktury a s tím související plochy veřejného prostranství. Jelikož plochy dopravní a technické infrastruktury nejsou v dané lokalitě vymezeny v rámci návrhu ÚP, je **plocha změn v podobě plochy pro veřejné prostranství na výše uvedených pozemcích zcela neopodstatněná a nedůvodná**, neboť absentuje jakákoli vazba na případnou zástavbu v této lokalitě. **V žádném případě nesouhlasím s tímto návrhem ÚP o zařazení části výše označených pozemků do plochy veřejného prostranství.**

Začlenění části výše označených pozemků do ploch změn - na plochy veřejného prostranství je podstatným zásahem do vlastnického práva vlastníka pozemku, a to nejen v podobě znehodnocení navržené části, kdy by uvedenou část pozemků nemohli jako vlastníci užívat, disponovat a nakládat, byli by tak podstatnou mírou omezeni ve výkonu vlastnického práva a výše uvedené pozemky by byly v navrženém rozsahu zcela znehodnoceny. Vlastnické právo by bylo omezeno vznikem předkupního práva k uvedené části výše uvedených pozemků s hrozbou vyvlastnění této části pozemků. **V žádném případě nesouhlasím s tímto návrhem ÚP o zařazení části výše označených pozemků do plochy veřejného prostranství.**

**Zásadně nesouhlasím s návrhem zařazení s části výše označených pozemků do ploch změn – ploch veřejného prostranství v rozsahu, jak vyplývá z grafické části návrhu ÚP.**

Požaduji, aby výše označené pozemky v části navržené změny jako veřejné prostranství, byly vyjmuty a tato část byla ponechána v plochách změn – plochy bydlení.

Návrhem na zařazení v části výše označených pozemků v rozsahu návrhu ÚP do ploch změn – ploch veřejného prostranství je v podstatě odebráno vlastníkovi vlastnické právo, kdy by schválením takové změny byly pozemky zatíženy ze zákona předkupním právem ve prospěch obce s možností takové

pozemky vyvlastnit. **S tímto zásadně nesouhlasím. Zásadně nesouhlasím se zařazením jakékoli části výše označených pozemků do ploch změn – ploch veřejného prostranství.**

Části výše uvedených pozemků navržených se zařazením do ploch veřejného prostranství v plochách změny by měly zásadní negativní vliv na zbývající části výše označených pozemků navržených v ploše změn, a to v plochách pro bydlení, kdy takto vymezená plocha pro bydlení by byla již od samého počátku znehodnocena v bezprostřední návaznosti na veřejnou plochu veřejného prostranství a plocha pro bydlení by byla ohrožena souvisejícími jevy vznikajícími v souvislosti s plochou veřejného prostranství, neboť v návrhu změny ÚP není plocha veřejného prostranství návrhového blíže specifikována. Do veřejného prostranství jsou zahrnuty zejména taková prostranství, která jsou vymezena v ust. § 34 z.č. 128/2000 Sb., v platném znění. Patří sem např. i odstavná plocha pro motorová vozidla, která je součástí veřejného prostranství. V takovém případě jsou pozemky výše označené zařazené do návrhových ploch bydlení ohroženy prašností, emisemi, pohybem třetích osob, příp. veřejnými produkcemi dnes běžně realizovanými ve veřejném prostoru, kdy veřejný prostor je tvořen právě veřejným prostranstvím. **S tímto zásadně nesouhlasím. Zásadně nesouhlasím se zařazením jakékoli části výše označených pozemků do ploch změn – ploch veřejného prostranství.**

Vymezením části výše označených pozemků do změnových ploch jako veřejné prostranství, by hrozilo omezení bezpečnosti osobní i majetku dalších vlastníků, jejichž navazující pozemky jsou navrženy do ploch změn, a to jako plochy pro bydlení.

Návrhem na zařazení části výše označených pozemků-v rozsahu návrhu ÚP do ploch změn – ploch veřejného prostranství by došlo k nevratné devastaci půdy, která je zařazena do I.třídy ochrany.

I. třída ochrany

Bonitně **nejcennější** půdy v jednotlivých klimatických regionech, převážně na rovinatých nebo jen mírně sklonitých pozemcích, které **je možno odejmout ze zemědělského půdního fondu pouze výjimečně**, a to převážně pro záměry související s obnovou ekologické stability krajiny, případně pro liniové stavby zásadního významu. Jedná se o vysoce produkční půdy.

Třídy ochrany zemědělského půdního fondu (ZPF) jsou vyhlášeny z důvodu ochrany úrodných půd, zajištění zemědělské výroby a ochrany životního prostředí. Zajištění dodržování ochrany ZPF je ošetřeno i legislativně. **Proto je třeba pro vykonávání dalších aktivit na ZPF tuto vrstvu vzít v úvahu.**

Současně by tímto zásahem došlo k zásadnímu omezení vsaku vod do půdy a tím jejímu dalšímu a trvalému znehodnocení.

**Zásadně nesouhlasím, aby části výše označených pozemků byly zařazeny do plochy změn – plocha veřejného prostranství, žádám, aby celé výše označené pozemky v celé jejich výměře a v celém jejich rozsahu byly zařazeny do ploch změn – plochy pro bydlení B/r2. Požaduji, aby byla provedena požadovaná změna, a to jak v části textové, tak části grafické.**

Příloha:

- snímek z kat. mapy – 1xA3

V Brně dne 23.6.2020

Podpis: 

\*nehodící se škrtněte





## **MMB/0268660/2020**

### ***Připomínka***

#### **Vyhodnocení připomínky:**

*Připomínka nesouhlasí se zařazením částí pozemků uvedených v podání do ploch veřejných prostranství a požaduje jejich zařazení v plném rozsahu do ploch bydlení.*

*Jedná se o pozemky situované severně od ul. Moravanské, jež jsou v Návrhu ÚP součástí zastavitelných ploch bydlení v rozvojové lokalitě Pr-5. Pro navrhované plochy obytné zástavby je zásadní kostra uspořádání veřejných prostranství a jejich vazba na stávající strukturu města. Veřejná prostranství vytvářejí dostupnou a prostupnou síť ulic, náměstí, parků a dalších veřejně přístupných ploch odpovídajících struktuře a intenzitě využití území. Ucelená soustava veřejných prostranství je nedílnou součástí urbanistických struktur ve městě; zajišťuje prostupnost města. Územní plán vymezuje nová veřejná prostranství v případě, že je jejich umístění zřejmé nebo prověřené územní studií. Povinnost vymezení veřejných prostranství je stanovena v §7 odst. 2 Vyhl. 501/2006 Sb. (Vyhláška o obecných požadavcích na využívání území).*

*Pro rozvojovou lokalitu Pr-5 Hliniště je předepsáno zpracování územní studie (ÚS-35 ÚS Přízřenice-Modřická-Havránkova). Ta podrobněji prověří komplexní řešení celého území – mimo jiné i umístění veřejných prostranství, jejich charakter v území a umístění městské zeleně (viz karta rozvojové lokality, příloha 1 závazné textové části). Tato studie bude sloužit jako aktuální územně plánovací podklad pro rozhodování v území.*

Statutární město Brno

Doručeno: 25.06.2020

MMB/0268669/2020

listy: 1 přílohy:

druh: 11/sv:



nmb1es77393e8b

MAGISTRÁT MĚSTA BRNA

Odbor územního plánování a rozvoje

Došlo dne: 25-06-2020

Č.j. MMB: 0268669

MAGISTRÁT MĚSTA BRNA

Odbor územního plánování a rozvoje

Kounicova 67

601 67 Brno

3722

## NÁMITKA / PŘIPOMÍNKA

NÁZEV PROJEDNÁVANÉ ÚPD

Návrh územního plánu města Brna

### Identifikační údaje podatele

Fyzická osoba/právnícká osoba

Jméno, příjmení /  
Název společnosti

Datum narození/  
Identifikační číslo

Trvalé bydliště/  
sídlo

Jsem - nejsem\*) občan města Brna

Jsem - nejsem\*) vlastníkem pozemku/ů nebo stavby v ploše dotčené  
navrhovanou změnou

Katastrální území Přízřenice

### Upřesnění obsahu námítky/připomínky

K textové části

Ke grafické části

K procesu pořizování

Městská část

Brno – Přízřenice

Katastrální území

Přízřenice

Parcelní čísla pozemků (adresa,  
doplňující popis lokality)

337 o výměře 1 500 m<sup>2</sup> – zahrada  
335/1 o výměře 1 164 m<sup>2</sup> – zahrada  
335/2 o výměře 656 m<sup>2</sup> – zahrada  
329 o výměře 3 110 m<sup>2</sup> – orná půda  
328/1 o výměře 2 629 m<sup>2</sup> – orná půda  
327/1 o výměře 2 270 m<sup>2</sup> – orná půda  
326/1 o výměře 2 543 m<sup>2</sup> – orná půda  
325/2 o výměře 1 503 m<sup>2</sup> – orná půda  
324/2 o výměře 1 671 m<sup>2</sup> – zahrada  
323/1 o výměře 3 590 m<sup>2</sup> – orná půda  
322/1 o výměře 3 379 m<sup>2</sup> – orná půda  
321/1 o výměře 2 998 m<sup>2</sup> – orná půda  
319/1 o výměře 3 812 m<sup>2</sup> – zahrada  
318/16 o výměře 2 158 m<sup>2</sup> – orná půda  
317/1 o výměře 1 055 m<sup>2</sup> – orná půda  
316/1 o výměře 977 m<sup>2</sup> – orná půda  
315 o výměře 1 963 m<sup>2</sup> – orná půda  
314/1 o výměře 4 099 m<sup>2</sup> – orná půda

313 o výměře 2919 m<sup>2</sup> – orná půda  
310/2 o výměře 1765 m<sup>2</sup> – orná půda  
310/1 o výměře 420 m<sup>2</sup> – orná půda  
304 o výměře 2021 m<sup>2</sup> – zahrada  
303/4 o výměře 1 559 m<sup>2</sup> – zahrada  
298/2 o výměře 1 633 m<sup>2</sup> – orná půda  
297/2 o výměře 1 775 m<sup>2</sup> – orná půda  
295/2 o výměře 3 785 m<sup>2</sup> – orná půda  
294/4 o výměře 376 m<sup>2</sup> – orná půda  
289/2 o výměře 2 909 m<sup>2</sup> – zahrada  
288/1 o výměře 1 778 m<sup>2</sup> – orná půda  
284/2 o výměře 923 m<sup>2</sup> – orná půda  
283/2 o výměře 1 233 m<sup>2</sup> – orná půda  
280/2 o výměře 2 445 m<sup>2</sup> – orná půda  
279/5 o výměře 1 519 m<sup>2</sup> – orná půda  
275/4 o výměře 2 715 m<sup>2</sup> – orná půda  
274/2 o výměře 1 481 m<sup>2</sup> – orná půda  
268 o výměře 1 592 m<sup>2</sup> – orná půda  
266 o výměře 1 660 m<sup>2</sup> – orná půda  
261 o výměře 1 946 m<sup>2</sup> – orná půda  
260/1 o výměře 1 293 m<sup>2</sup> – zahrada  
244/1 o výměře 889 m<sup>2</sup> – zahrada  
243/2 o výměře 1 324 m<sup>2</sup> – orná půda  
243/12 o výměře 14 m<sup>2</sup> – zahrada  
243/13 o výměře 100 m<sup>2</sup> – zahrada  
835/36 o výměře 3 439 m<sup>2</sup> – orná půda  
835/12 o výměře 3 227 m<sup>2</sup> – orná půda  
835/10 o výměře 3 260 m<sup>2</sup> – orná půda  
835/6 o výměře 5 424 m<sup>2</sup> – orná půda  
835/9 o výměře 5 790 m<sup>2</sup> – orná půda  
835/8 o výměře 4 940 m<sup>2</sup> – orná půda  
837 o výměře 4 011 m<sup>2</sup> – orná půda  
838 o výměře 4 307 m<sup>2</sup> – orná půda  
839 o výměře 3 975 m<sup>2</sup> – orná půda  
840 o výměře 3 355 m<sup>2</sup> – orná půda  
841 o výměře 3 105 m<sup>2</sup> – orná půda

842 o výměře 4 834 m<sup>2</sup> – orná půda  
844/2 o výměře 1637 m<sup>2</sup> – orná půda  
845/1 o výměře 3 079 m<sup>2</sup> – zahrada  
846 o výměře 1 895 m<sup>2</sup> – orná půda  
847 o výměře 1 727 m<sup>2</sup> – orná půda  
848 o výměře 3 623 m<sup>2</sup> – orná půda  
849 o výměře 3 088 m<sup>2</sup> – orná půda  
850/2 o výměře 2 457 m<sup>2</sup> – orná půda  
851/1 o výměře 2 212 m<sup>2</sup> – orná půda  
851/2 o výměře 2 881 m<sup>2</sup> – orná půda  
241/1 o výměře 2 401 m<sup>2</sup> – zahrada  
241/2 o výměře 571 m<sup>2</sup> – zahrada

### Text námítky/připomínky včetně ZDŮVODNĚNÍ

přílohy:

ano

ne

Připomínky směřují do textové části a do grafické části návrhu ÚP.

Výše uvedené pozemky jsou v návrhu ÚP v části zařazeny do ploch změn, a to plochy pro bydlení a část pozemku je zařazeno do ploch změn jako veřejné prostranství. S návrhem o zařazení části těchto pozemků jak vyplývá z grafické části, zejména z plánu využití území do plochy veřejného prostranství **zásadně nesouhlasím**, neboť takové zařazení v navrženém rozsahu a navrženém místě nemá žádné logické, věcné ani urbanistické zdůvodnění, jestliže plochy v uvedeném místě, v uvedené části lokality, jsou navrženy v plochách změn pro bydlení. Jedná se o rozsáhlou plochu, ve které by bylo třeba následně vymezit plochy dopravní a technické infrastruktury a s tím související plochy veřejného prostranství. Jelikož plochy dopravní a technické infrastruktury nejsou v dané lokalitě vymezeny v rámci návrhu ÚP, je **plocha změn v podobě plochy pro veřejné prostranství na výše uvedených pozemcích zcela neopodstatněná a nedůvodná**, neboť absentuje jakákoli vazba na případnou zástavbu v této lokalitě. **V žádném případě nesouhlasím s tímto návrhem ÚP o zařazení části výše označených pozemků do plochy veřejného prostranství.**

Začlenění části výše označených pozemků do ploch změn - na plochy veřejného prostranství je podstatným zásahem do vlastnického práva vlastníka pozemku, a to nejen v podobě znehodnocení navržené části, kdy by uvedenou část pozemků nemohli jako vlastníci užívat, disponovat a nakládat, byli by tak podstatnou mírou omezeni ve výkonu vlastnického práva a výše uvedené pozemky by byly v navrženém rozsahu zcela znehodnoceny. Vlastnické právo by bylo omezeno vznikem předkupního práva k uvedené části výše uvedených pozemků s hrozbou vyvlastnění této části pozemků. **V žádném případě nesouhlasím s tímto návrhem ÚP o zařazení části výše označených pozemků do plochy veřejného prostranství.**

**Zásadně nesouhlasím s návrhem zařazení s části výše označených pozemků do ploch změn – ploch veřejného prostranství v rozsahu, jak vyplývá z grafické části návrhu ÚP.**

Požadují, aby výše označené pozemky v části navržené změny jako veřejné prostranství, byly vyjmuty a tato část byla ponechána v plochách změn – plochy bydlení.

Návrhem na zařazení v části výše označených pozemků v rozsahu návrhu ÚP do ploch změn – ploch veřejného prostranství je v podstatě odebráno vlastníkovu vlastnické právo, kdy by schválením takové změny byly pozemky zatíženy ze zákona předkupním právem ve prospěch obce s možností takové

pozemky vyvlastnit. **S tímto zásadně nesouhlasím. Zásadně nesouhlasím se zařazením jakékoli části výše označených pozemků do ploch změn – ploch veřejného prostranství.**

Části výše uvedených pozemků navržených se zařazením do ploch veřejného prostranství v plochách změny by měly zásadní negativní vliv na zbývající části výše označených pozemků navržených v ploše změn, a to v plochách pro bydlení, kdy takto vymezená plocha pro bydlení by byla již od samého počátku znehodnocena v bezprostřední návaznosti na veřejnou plochu veřejného prostranství a plocha pro bydlení by byla ohrožena souvisejícími jevy vznikajícími v souvislosti s plochou veřejného prostranství, neboť v návrhu změny ÚP není plocha veřejného prostranství návrhového blíže specifikována. Do veřejného prostranství jsou zahrnuty zejména taková prostranství, která jsou vymezena v ust. § 34 z.č. 128/2000 Sb., v platném znění. Patří sem např. i odstavná plocha pro motorová vozidla, která je součástí veřejného prostranství. V takovém případě jsou pozemky výše označené zařazené do návrhových ploch bydlení ohroženy prašností, emisemi, pohybem třetích osob, příp. veřejnými produkcemi dnes běžně realizovanými ve veřejném prostoru, kdy veřejný prostor je tvořen právě veřejným prostranstvím. **S tímto zásadně nesouhlasím. Zásadně nesouhlasím se zařazením jakékoli části výše označených pozemků do ploch změn – ploch veřejného prostranství.**

Vymezením části výše označených pozemků do změnových ploch jako veřejné prostranství, by hrozilo omezení bezpečnosti osobní i majetku dalších vlastníků, jejichž navazující pozemky jsou navrženy do ploch změn, a to jako plochy pro bydlení.

Návrhem na zařazení části výše označených pozemků – v rozsahu návrhu ÚP do ploch změn – ploch veřejného prostranství by došlo k nevratné devastaci půdy, která je zařazena do I. třídy ochrany.

I. třída ochrany

Bonitně **nejcennější** půdy v jednotlivých klimatických regionech, převážně na rovinatých nebo jen mírně sklonitých pozemcích, které **je možno odejmout ze zemědělského půdního fondu pouze výjimečně**, a to převážně pro záměry související s obnovou ekologické stability krajiny, případně pro liniové stavby zásadního významu. Jedná se o vysoce produkční půdy.

Třídy ochrany zemědělského půdního fondu (ZPF) jsou vyhlášeny z důvodu ochrany úrodných půd, zajištění zemědělské výroby a ochrany životního prostředí. Zajištění dodržování ochrany ZPF je ošetřeno i legislativně. **Proto je třeba pro vykonávání dalších aktivit na ZPF tuto vrstvu vzít v úvahu.**

Současně by tímto zásahem došlo k zásadnímu omezení vsaku vod do půdy a tím jejímu dalšímu a trvalému znehodnocení.

**Zásadně nesouhlasím, aby části výše označených pozemků byly zařazeny do plochy změn – plocha veřejného prostranství, žádám, aby celé výše označené pozemky v celé jejich výměře a v celém jejich rozsahu byly zařazeny do ploch změn – plochy pro bydlení B/r2. Požaduji, aby byla provedena požadovaná změna, a to jak v části textové, tak části grafické.**

Příloha:

- snímek z kat. mapy – 1xA3

V Brně dne 23.6.2020

Podpis

\*nehodící se škrtněte



## **MMB/0268669/2020**

### ***Připomínka***

#### **Vyhodnocení připomínky:**

*Připomínka nesouhlasí se zařazením částí pozemků uvedených v podání do ploch veřejných prostranství a požaduje jejich zařazení v plném rozsahu do ploch bydlení.*

*Jedná se o pozemky situované severně od ul. Moravanské, jež jsou v Návrhu ÚP součástí zastavitelných ploch bydlení v rozvojové lokalitě Pr-5. Pro navrhované plochy obytné zástavby je zásadní kostra uspořádání veřejných prostranství a jejich vazba na stávající strukturu města. Veřejná prostranství vytvářejí dostupnou a prostupnou síť ulic, náměstí, parků a dalších veřejně přístupných ploch odpovídajících struktuře a intenzitě využití území. Ucelená soustava veřejných prostranství je nedílnou součástí urbanistických struktur ve městě; zajišťuje prostupnost města. Územní plán vymezuje nová veřejná prostranství v případě, že je jejich umístění zřejmé nebo prověřené územní studií. Povinnost vymezení veřejných prostranství je stanovena v §7 odst. 2 Vyhl. 501/2006 Sb. (Vyhláška o obecných požadavcích na využívání území).*

*Pro rozvojovou lokalitu Pr-5 Hliniště je předepsáno zpracování územní studie (ÚS-35 ÚS Přízřenice-Modřická-Havránkova). Ta podrobněji prověří komplexní řešení celého území – mimo jiné i umístění veřejných prostranství, jejich charakter v území a umístění městské zeleně (viz karta rozvojové lokality, příloha 1 závazné textové části). Tato studie bude sloužit jako aktuální územně plánovací podklad pro rozhodování v území.*





mmb1e577393eaa

MAGISTRÁT MĚSTA BRNA  
Odbor územního plánování a rozvoje

Došlo dne: 25-06-2020

0268703

MAGISTRÁT MĚSTA BRNA  
Odbor územního plánování a rozvoje  
Kounicova 67  
601 67 Brno

3732

CJ MMB  
Příj. **NÁMITKA / PŘIPOMÍNKA**

NÁZEV PROJEDNÁVANÉ ÚPD

Návrh územního plánu města Brna

Identifikační údaje podatele

Fyzická osoba/právnícká osoba

Jméno, příjmení /  
Název společnosti

Datum narození/  
Identifikační číslo

Trvalé bydliště/  
sídlo

Jsem - nejsem\*) občan města Brna

Jsem - nejsem\*) vlastníkem pozemku/ů nebo stavby v ploše dotčené  
navrhovanou změnou

Katastrální území Přízřenice

Upřesnění obsahu námítky/připomínky

K textové části

Ke grafické části

K procesu pořizování

Městská část

Brno – Přízřenice

Katastrální území

Přízřenice

Parcelní čísla pozemků (adresa,  
doplňující popis lokality)

337 o výměře 1 500 m<sup>2</sup> – zahrada  
335/1 o výměře 1 164 m<sup>2</sup> – zahrada  
335/2 o výměře 656 m<sup>2</sup> – zahrada  
329 o výměře 3 110 m<sup>2</sup> – orná půda  
328/1 o výměře 2 629 m<sup>2</sup> – orná půda  
327/1 o výměře 2 270 m<sup>2</sup> – orná půda  
326/1 o výměře 2 543 m<sup>2</sup> – orná půda  
325/2 o výměře 1 503 m<sup>2</sup> – orná půda  
324/2 o výměře 1 671 m<sup>2</sup> – zahrada  
323/1 o výměře 3 590 m<sup>2</sup> – orná půda  
322/1 o výměře 3 379 m<sup>2</sup> – orná půda  
321/1 o výměře 2 998 m<sup>2</sup> – orná půda  
319/1 o výměře 3 812 m<sup>2</sup> – zahrada  
318/16 o výměře 2 158 m<sup>2</sup> – orná půda  
317/1 o výměře 1 055 m<sup>2</sup> – orná půda  
316/1 o výměře 977 m<sup>2</sup> – orná půda  
315 o výměře 1 963 m<sup>2</sup> – orná půda  
314/1 o výměře 4 099 m<sup>2</sup> – orná půda

313 o výměře 2919 m<sup>2</sup> – orná půda  
310/2 o výměře 1765 m<sup>2</sup> – orná půda  
310/1 o výměře 420 m<sup>2</sup> – orná půda  
304 o výměře 2021 m<sup>2</sup> – zahrada  
303/4 o výměře 1 559 m<sup>2</sup> – zahrada  
298/2 o výměře 1 633 m<sup>2</sup> – orná půda  
297/2 o výměře 1 775 m<sup>2</sup> – orná půda  
295/2 o výměře 3 785 m<sup>2</sup> – orná půda  
294/4 o výměře 376 m<sup>2</sup> – orná půda  
289/2 o výměře 2 909 m<sup>2</sup> – zahrada  
288/1 o výměře 1 778 m<sup>2</sup> – orná půda  
284/2 o výměře 923 m<sup>2</sup> – orná půda  
283/2 o výměře 1 233 m<sup>2</sup> – orná půda  
280/2 o výměře 2 445 m<sup>2</sup> – orná půda  
279/5 o výměře 1 519 m<sup>2</sup> – orná půda  
275/4 o výměře 2 715 m<sup>2</sup> – orná půda  
274/2 o výměře 1 481 m<sup>2</sup> – orná půda  
268 o výměře 1 592 m<sup>2</sup> – orná půda  
266 o výměře 1 660 m<sup>2</sup> – orná půda  
261 o výměře 1 946 m<sup>2</sup> – orná půda  
260/1 o výměře 1 293 m<sup>2</sup> – zahrada  
244/1 o výměře 889 m<sup>2</sup> – zahrada  
243/2 o výměře 1 324 m<sup>2</sup> – orná půda  
243/12 o výměře 14 m<sup>2</sup> – zahrada  
243/13 o výměře 100 m<sup>2</sup> – zahrada  
835/36 o výměře 3 439 m<sup>2</sup> – orná půda  
835/12 o výměře 3 227 m<sup>2</sup> – orná půda  
835/10 o výměře 3 260 m<sup>2</sup> – orná půda  
835/6 o výměře 5 424 m<sup>2</sup> – orná půda  
835/9 o výměře 5 790 m<sup>2</sup> – orná půda  
835/8 o výměře 4 940 m<sup>2</sup> – orná půda  
837 o výměře 4 011 m<sup>2</sup> – orná půda  
838 o výměře 4 307 m<sup>2</sup> – orná půda  
839 o výměře 3 975 m<sup>2</sup> – orná půda  
840 o výměře 3 355 m<sup>2</sup> – orná půda  
841 o výměře 3 105 m<sup>2</sup> – orná půda

842 o výměře 4 834 m<sup>2</sup> – orná půda  
844/2 o výměře 1 637 m<sup>2</sup> – orná půda  
845/1 o výměře 3 079 m<sup>2</sup> – zahrada  
846 o výměře 1 895 m<sup>2</sup> – orná půda  
847 o výměře 1 727 m<sup>2</sup> – orná půda  
848 o výměře 3 623 m<sup>2</sup> – orná půda  
849 o výměře 3 088 m<sup>2</sup> – orná půda  
850/2 o výměře 2 457 m<sup>2</sup> – orná půda  
851/1 o výměře 2 212 m<sup>2</sup> – orná půda  
851/2 o výměře 2 881 m<sup>2</sup> – orná půda  
241/1 o výměře 2 401 m<sup>2</sup> – zahrada  
241/2 o výměře 571 m<sup>2</sup> – zahrada

### Text námítky/připomínky včetně ZDŮVODNĚNÍ

přílohy:

ano

ne

Připomínky směřují do textové části a do grafické části návrhu ÚP.

Výše uvedené pozemky jsou v návrhu ÚP v části zařazeny do ploch změn, a to plochy pro bydlení a část pozemku je zařazeno do ploch změn jako veřejné prostranství. S návrhem o zařazení části těchto pozemků jak vyplývá z grafické části, zejména z plánu využití území do plochy veřejného prostranství **zásadně nesouhlasím**, neboť takové zařazení v navrženém rozsahu a navrženém místě nemá žádné logické, věcné ani urbanistické zdůvodnění, jestliže plochy v uvedeném místě, v uvedené části lokality, jsou navrženy v plochách změn pro bydlení. Jedná se o rozsáhlou plochu, ve které by bylo třeba následně vymezit plochy dopravní a technické infrastruktury a s tím související plochy veřejného prostranství. Jelikož plochy dopravní a technické infrastruktury nejsou v dané lokalitě vymezeny v rámci návrhu ÚP, je **plocha změn v podobě plochy pro veřejné prostranství na výše uvedených pozemcích zcela neopodstatněná a nedůvodná**, neboť absentuje jakákoli vazba na případnou zástavbu v této lokalitě. **V žádném případě nesouhlasím s tímto návrhem ÚP o zařazení části výše označených pozemků do plochy veřejného prostranství.**

Začlenění části výše označených pozemků do ploch změn - na plochy veřejného prostranství je podstatným zásahem do vlastnického práva vlastníka pozemku, a to nejen v podobě znehodnocení navržené části, kdy by uvedenou část pozemků nemohli jako vlastníci užívat, disponovat a nakládat, byli by tak podstatnou mírou omezení ve výkonu vlastnického práva a výše uvedené pozemky by byly v navrženém rozsahu zcela znehodnoceny. Vlastnické právo by bylo omezeno vznikem předkupního práva k uvedené části výše uvedených pozemků s hrozbou vyvlastnění této části pozemků. **V žádném případě nesouhlasím s tímto návrhem ÚP o zařazení části výše označených pozemků do plochy veřejného prostranství.**

**Zásadně nesouhlasím s návrhem zařazení s části výše označených pozemků do ploch změn – ploch veřejného prostranství v rozsahu, jak vyplývá z grafické části návrhu ÚP.**

Požaduji, aby výše označené pozemky v části navržené změny jako veřejné prostranství, byly vyjmuty a tato část byla ponechána v plochách změn – plochy bydlení.

Návrhem na zařazení v části výše označených pozemků v rozsahu návrhu ÚP do ploch změn – ploch veřejného prostranství je v podstatě odebráno vlastníkovu vlastnické právo, kdy by schválením takové změny byly pozemky zatíženy ze zákona předkupním právem ve prospěch obce s možností takové

pozemky vyvlastnit. **S tímto zásadně nesouhlasím. Zásadně nesouhlasím se zařazením jakékoli části výše označených pozemků do ploch změn – ploch veřejného prostranství.**

Části výše uvedených pozemků navržených se zařazením do ploch veřejného prostranství v plochách změny by měly zásadní negativní vliv na zbývající části výše označených pozemků navržených v ploše změn, a to v plochách pro bydlení, kdy takto vymezená plocha pro bydlení by byla již od samého počátku znehodnocena v bezprostřední návaznosti na veřejnou plochu veřejného prostranství a plocha pro bydlení by byla ohrožena souvisejícími jevy vznikajícími v souvislosti s plochou veřejného prostranství, neboť v návrhu změny ÚP není plocha veřejného prostranství návrhového blíže specifikována. Do veřejného prostranství jsou zahrnuty zejména taková prostranství, která jsou vymezena v ust. § 34 z.č. 128/2000 Sb., v platném znění. Patří sem např. i odstavňá plocha pro motorová vozidla, která je součástí veřejného prostranství. V takovém případě jsou pozemky výše označené zařazené do návrhových ploch bydlení ohroženy prašností, emisemi, pohybem třetích osob, příp. veřejnými produkcemi dnes běžně realizovanými ve veřejném prostoru, kdy veřejný prostor je tvořen právě veřejným prostranstvím. **S tímto zásadně nesouhlasím. Zásadně nesouhlasím se zařazením jakékoli části výše označených pozemků do ploch změn – ploch veřejného prostranství.**

Vymezením části výše označených pozemků do změnových ploch jako veřejné prostranství, by hrozilo omezení bezpečnosti osobní i majetku dalších vlastníků, jejichž navazující pozemky jsou navrženy do ploch změn, a to jako plochy pro bydlení.

Návrhem na zařazení části výše označených pozemků – v rozsahu návrhu ÚP do ploch změn – ploch veřejného prostranství by došlo k nevratné devastaci půdy, která je zařazena do I. třídy ochrany.

I. třída ochrany

Bonitně **nejcennější** půdy v jednotlivých klimatických regionech, převážně na rovinatých nebo jen mírně sklonitých pozemcích, které **je možno odejmout ze zemědělského půdního fondu pouze výjimečně**, a to převážně pro záměry související s obnovou ekologické stability krajiny, případně pro liniové stavby zásadního významu. Jedná se o vysoce produkční půdy.

Třídy ochrany zemědělského půdního fondu (ZPF) jsou vyhlášeny z důvodu ochrany úrodných půd, zajištění zemědělské výroby a ochrany životního prostředí. Zajištění dodržování ochrany ZPF je ošetřeno i legislativně. **Proto je třeba pro vykonávání dalších aktivit na ZPF tuto vrstvu vzít v úvahu.**

Současně by tímto zásahem došlo k zásadnímu omezení vsaku vod do půdy a tím jejímu dalšímu a trvalému znehodnocení.

**Zásadně nesouhlasím, aby části výše označených pozemků byly zařazeny do plochy změn – plocha veřejného prostranství, žádám, aby celé výše označené pozemky v celé jejich výměře a v celém jejich rozsahu byly zařazeny do ploch změn – plochy pro bydlení B/r2. Požaduji, aby byla provedena požadovaná změna, a to jak v části textové, tak části grafické.**

Příloha:

- snímek z kat. mapy – 1xA3

V Brně dne 23.6.2020

Podpis:

\*nehodící se škrtněte



0 20 40 60 80 100 FT

1-2-000



## **MMB/0268703/2020**

### ***Připomínka***

#### **Vyhodnocení připomínky:**

*Připomínka nesouhlasí se zařazením částí pozemků uvedených v podání do ploch veřejných prostranství a požaduje jejich zařazení v plném rozsahu do ploch bydlení.*

*Jedná se o pozemky situované severně od ul. Moravanské, jež jsou v Návrhu ÚP součástí zastavitelných ploch bydlení v rozvojové lokalitě Pr-5. Pro navrhované plochy obytné zástavby je zásadní kostra uspořádání veřejných prostranství a jejich vazba na stávající strukturu města. Veřejná prostranství vytvářejí dostupnou a prostupnou síť ulic, náměstí, parků a dalších veřejně přístupných ploch odpovídajících struktuře a intenzitě využití území. Ucelená soustava veřejných prostranství je nedílnou součástí urbanistických struktur ve městě; zajišťuje prostupnost města. Územní plán vymezuje nová veřejná prostranství v případě, že je jejich umístění zřejmé nebo prověřené územní studií. Povinnost vymezení veřejných prostranství je stanovena v §7 odst. 2 Vyhl. 501/2006 Sb. (Vyhláška o obecných požadavcích na využívání území).*

*Pro rozvojovou lokalitu Pr-5 Hliniště je předepsáno zpracování územní studie (ÚS-35 ÚS Přízřenice-Modřická-Havránkova). Ta podrobněji prověří komplexní řešení celého území – mimo jiné i umístění veřejných prostranství, jejich charakter v území a umístění městské zeleně (viz karta rozvojové lokality, příloha 1 závazné textové části). Tato studie bude sloužit jako aktuální územně plánovací podklad pro rozhodování v území.*

Statutární město Brno  
Doručeno: 25.06.2020  
MMB/0268716/2020  
listy: 2 přílohy:  
druh: 11/sv.

MAGISTRÁT MĚSTA BRNA  
Odbor územního plánování a rozvoje

Došlo dne: 25.06.2020

C.j. MMB: 0268716

MAGISTRÁT MĚSTA BRNA  
Odbor územního plánování a rozvoje  
Kounicova 67  
601 67 Brno

3733

## NÁMITKA / PŘIPOMÍNKA

NÁZEV PROJEDNÁVANÉ ÚPD

Návrh územního plánu města Brna

### Identifikační údaje podatele

#### Fyzická osoba/právnícká osoba

Jméno, příjmení /  
Název společnosti

Datum narození/  
Identifikační číslo

Trvalé bydliště/  
sídlo

Jsem - nejsem\*) občan města Brna

Jsem - nejsem\*) vlastníkem pozemku/ů nebo stavby v ploše dotčené  
navrhovanou změnou

Katastrální území Přízřenice

### Upřesnění obsahu námítky/připomínky

K textové části

Ke grafické části

K procesu pořizování

Městská část

Brno – Přízřenice

Katastrální území

Přízřenice

Parcelní čísla pozemků (adresa,  
doplňující popis lokality)

337 o výměře 1 500 m<sup>2</sup> – zahrada  
335/1 o výměře 1 164 m<sup>2</sup> – zahrada  
335/2 o výměře 656 m<sup>2</sup> – zahrada  
329 o výměře 3 110 m<sup>2</sup> – orná půda  
328/1 o výměře 2 629 m<sup>2</sup> – orná půda  
327/1 o výměře 2 270 m<sup>2</sup> – orná půda  
326/1 o výměře 2 543 m<sup>2</sup> – orná půda  
325/2 o výměře 1 503 m<sup>2</sup> – orná půda  
324/2 o výměře 1 671 m<sup>2</sup> – zahrada  
323/1 o výměře 3 590 m<sup>2</sup> – orná půda  
322/1 o výměře 3 379 m<sup>2</sup> – orná půda  
321/1 o výměře 2 998 m<sup>2</sup> – orná půda  
319/1 o výměře 3 812 m<sup>2</sup> – zahrada  
318/16 o výměře 2 158 m<sup>2</sup> – orná půda  
317/1 o výměře 1 055 m<sup>2</sup> – orná půda  
316/1 o výměře 977 m<sup>2</sup> – orná půda  
315 o výměře 1 963 m<sup>2</sup> – orná půda  
314/1 o výměře 4 099 m<sup>2</sup> – orná půda

313 o výměře 2919 m<sup>2</sup> – orná půda  
310/2 o výměře 1765 m<sup>2</sup> – orná půda  
310/1 o výměře 420 m<sup>2</sup> – orná půda  
304 o výměře 2021 m<sup>2</sup> – zahrada  
303/4 o výměře 1 559 m<sup>2</sup> – zahrada  
298/2 o výměře 1 633 m<sup>2</sup> – orná půda  
297/2 o výměře 1 775 m<sup>2</sup> – orná půda  
295/2 o výměře 3 785 m<sup>2</sup> – orná půda  
294/4 o výměře 376 m<sup>2</sup> – orná půda  
289/2 o výměře 2 909 m<sup>2</sup> – zahrada  
288/1 o výměře 1 778 m<sup>2</sup> – orná půda  
284/2 o výměře 923 m<sup>2</sup> – orná půda  
283/2 o výměře 1 233 m<sup>2</sup> – orná půda  
280/2 o výměře 2 445 m<sup>2</sup> – orná půda  
279/5 o výměře 1 519 m<sup>2</sup> – orná půda  
275/4 o výměře 2 715 m<sup>2</sup> – orná půda  
274/2 o výměře 1 481 m<sup>2</sup> – orná půda  
268 o výměře 1 592 m<sup>2</sup> – orná půda  
266 o výměře 1 660 m<sup>2</sup> – orná půda  
261 o výměře 1 946 m<sup>2</sup> – orná půda  
260/1 o výměře 1 293 m<sup>2</sup> – zahrada  
244/1 o výměře 889 m<sup>2</sup> – zahrada  
243/2 o výměře 1 324 m<sup>2</sup> – orná půda  
243/12 o výměře 14 m<sup>2</sup> – zahrada  
243/13 o výměře 100 m<sup>2</sup> – zahrada  
835/36 o výměře 3 439 m<sup>2</sup> – orná půda  
835/12 o výměře 3 227 m<sup>2</sup> – orná půda  
835/10 o výměře 3 260 m<sup>2</sup> – orná půda  
835/6 o výměře 5 424 m<sup>2</sup> – orná půda  
835/9 o výměře 5 790 m<sup>2</sup> – orná půda  
835/8 o výměře 4 940 m<sup>2</sup> – orná půda  
837 o výměře 4 011 m<sup>2</sup> – orná půda  
838 o výměře 4 307 m<sup>2</sup> – orná půda  
839 o výměře 3 975 m<sup>2</sup> – orná půda  
840 o výměře 3 355 m<sup>2</sup> – orná půda  
841 o výměře 3 105 m<sup>2</sup> – orná půda



842 o výměře 4 834 m<sup>2</sup> – orná půda  
844/2 o výměře 1637 m<sup>2</sup> – orná půda  
845/1 o výměře 3 079 m<sup>2</sup> – zahrada  
846 o výměře 1 895 m<sup>2</sup> – orná půda  
847 o výměře 1 727 m<sup>2</sup> – orná půda  
848 o výměře 3 623 m<sup>2</sup> – orná půda  
849 o výměře 3 088 m<sup>2</sup> – orná půda  
850/2 o výměře 2 457 m<sup>2</sup> – orná půda  
851/1 o výměře 2 212 m<sup>2</sup> – orná půda  
851/2 o výměře 2 881 m<sup>2</sup> – orná půda  
241/1 o výměře 2 401 m<sup>2</sup> – zahrada  
241/2 o výměře 571 m<sup>2</sup> – zahrada

### Text námítek/připomínky včetně ZDŮVODNĚNÍ

přílohy:

ano

ne

Připomínky směřují do textové části a do grafické části návrhu ÚP.

Výše uvedené pozemky jsou v návrhu ÚP v části zařazeny do ploch změn, a to plochy pro bydlení a část pozemku je zařazeno do ploch změn jako veřejné prostranství. S návrhem o zařazení části těchto pozemků jak vyplývá z grafické části, zejména z plánu využití území do plochy veřejného prostranství **zásadně nesouhlasím**, neboť takové zařazení v navrženém rozsahu a navrženém místě nemá žádné logické, věcné ani urbanistické zdůvodnění, jestliže plochy v uvedeném místě, v uvedené části lokality, jsou navrženy v plochách změn pro bydlení. Jedná se o rozsáhlou plochu, ve které by bylo třeba následně vymezit plochy dopravní a technické infrastruktury a s tím související plochy veřejného prostranství. Jelikož plochy dopravní a technické infrastruktury nejsou v dané lokalitě vymezeny v rámci návrhu ÚP, je **plocha změn v podobě plochy pro veřejné prostranství na výše uvedených pozemcích zcela neopodstatněná a nedůvodná**, neboť absentuje jakákoli vazba na případnou zástavbu v této lokalitě. **V žádném případě nesouhlasím s tímto návrhem ÚP o zařazení části výše označených pozemků do plochy veřejného prostranství.**

Začlenění části výše označených pozemků do ploch změn - na plochy veřejného prostranství je podstatným zásahem do vlastnického práva vlastníka pozemku, a to nejen v podobě znehodnocení navržené části, kdy by uvedenou část pozemků nemohli jako vlastníci užívat, disponovat a nakládat, byli by tak podstatnou mírou omezeni ve výkonu vlastnického práva a výše uvedené pozemky by byly v navrženém rozsahu zcela znehodnoceny. Vlastnické právo by bylo omezeno vznikem předkupního práva k uvedené části výše uvedených pozemků s hrozbou vyvlastnění této části pozemků. **V žádném případě nesouhlasím s tímto návrhem ÚP o zařazení části výše označených pozemků do plochy veřejného prostranství.**

**Zásadně nesouhlasím s návrhem zařazení s části výše označených pozemků do ploch změn – ploch veřejného prostranství v rozsahu, jak vyplývá z grafické části návrhu ÚP.**

Požaduji, aby výše označené pozemky v části navržené změny jako veřejné prostranství, byly vyjmuty a tato část byla ponechána v plochách změn – plochy bydlení.

Návrhem na zařazení v části výše označených pozemků v rozsahu návrhu ÚP do ploch změn – ploch veřejného prostranství je v podstatě odebráno vlastníkovu vlastnické právo, kdy by schválením takové změny byly pozemky zatíženy ze zákona předkupním právem ve prospěch obce s možností takové

pozemky vyvlastnit. **S tímto zásadně nesouhlasím. Zásadně nesouhlasím se zařazením jakékoli části výše označených pozemků do ploch změn – ploch veřejného prostranství.**

Části výše uvedených pozemků navržených se zařazením do ploch veřejného prostranství v plochách změny by měly zásadní negativní vliv na zbývající části výše označených pozemků navržených v ploše změn, a to v plochách pro bydlení, kdy takto vymezená plocha pro bydlení by byla již od samého počátku znehodnocena v bezprostřední návaznosti na veřejnou plochu veřejného prostranství a plocha pro bydlení by byla ohrožena souvisejícími jevy vznikajícími v souvislosti s plochou veřejného prostranství, neboť v návrhu změny ÚP není plocha veřejného prostranství návrhového blíže specifikována. Do veřejného prostranství jsou zahrnuty zejména taková prostranství, která jsou vymezena v ust. § 34 z.č. 128/2000 Sb., v platném znění. Patří sem např. i odstavná plocha pro motorová vozidla, která je součástí veřejného prostranství. V takovém případě jsou pozemky výše označené zařazené do návrhových ploch bydlení ohroženy prašností, emisemi, pohybem třetích osob, příp. veřejnými produkcemi dnes běžně realizovanými ve veřejném prostoru, kdy veřejný prostor je tvořen právě veřejným prostranstvím. **S tímto zásadně nesouhlasím. Zásadně nesouhlasím se zařazením jakékoli části výše označených pozemků do ploch změn – ploch veřejného prostranství.**

Vymezením části výše označených pozemků do změnových ploch jako veřejné prostranství, by hrozilo omezení bezpečnosti osobní i majetku dalších vlastníků, jejichž navazující pozemky jsou navrženy do ploch změn, a to jako plochy pro bydlení.

Návrhem na zařazení části výše označených pozemků-v rozsahu návrhu ÚP do ploch změn – ploch veřejného prostranství by došlo k nevratné devastaci půdy, která je zařazena do I.třídy ochrany.

I. třída ochrany

Bonitně **nejcennější** půdy v jednotlivých klimatických regionech, převážně na rovinatých nebo jen mírně sklonitých pozemcích, které **je možno odejmout ze zemědělského půdního fondu pouze výjimečně**, a to převážně pro záměry související s obnovou ekologické stability krajiny, případně pro liniové stavby zásadního významu. Jedná se o vysoce produkční půdy.

Třídy ochrany zemědělského půdního fondu (ZPF) jsou vyhlášeny z důvodu ochrany úrodných půd, zajištění zemědělské výroby a ochrany životního prostředí. Zajištění dodržování ochrany ZPF je ošetřeno i legislativně. **Proto je třeba pro vykonávání dalších aktivit na ZPF tuto vrstvu vzít v úvahu.**

Současně by tímto zásahem došlo k zásadnímu omezení vsaku vod do půdy a tím jejímu dalšímu a trvalému znehodnocení.

**Zásadně nesouhlasím, aby části výše označených pozemků byly zařazeny do plochy změn – plocha veřejného prostranství, žádám, aby celé výše označené pozemky v celé jejich výměře a v celém jejich rozsahu byly zařazeny do ploch změn – plochy pro bydlení B/r2. Požaduji, aby byla provedena požadovaná změna, a to jak v části textové, tak části grafické.**

Příloha:

- snímek z kat. mapy – 1xA3

V Brně dne 23.6.2020

Pod  
.....

\*nehodící se škrtněte



0 20 40 60 80 100 m

1:2,000

## **MMB/0268716/2020**

### ***Připomínka***

#### **Vyhodnocení připomínky:**

*Připomínka nesouhlasí se zařazením částí pozemků uvedených v podání do ploch veřejných prostranství a požaduje jejich zařazení v plném rozsahu do ploch bydlení.*

*Jedná se o pozemky situované severně od ul. Moravanské, jež jsou v Návrhu ÚP součástí zastavitelných ploch bydlení v rozvojové lokalitě Pr-5. Pro navrhované plochy obytné zástavby je zásadní kostra uspořádání veřejných prostranství a jejich vazba na stávající strukturu města. Veřejná prostranství vytvářejí dostupnou a prostupnou síť ulic, náměstí, parků a dalších veřejně přístupných ploch odpovídajících struktuře a intenzitě využití území. Ucelená soustava veřejných prostranství je nedílnou součástí urbanistických struktur ve městě; zajišťuje prostupnost města. Územní plán vymezuje nová veřejná prostranství v případě, že je jejich umístění zřejmé nebo prověřené územní studií. Povinnost vymezení veřejných prostranství je stanovena v §7 odst. 2 Vyhl. 501/2006 Sb. (Vyhláška o obecných požadavcích na využívání území).*

*Pro rozvojovou lokalitu Pr-5 Hliniště je předepsáno zpracování územní studie (ÚS-35 ÚS Přízřenice-Modřická-Havránkova). Ta podrobněji prověří komplexní řešení celého území – mimo jiné i umístění veřejných prostranství, jejich charakter v území a umístění městské zeleně (viz karta rozvojové lokality, příloha 1 závazné textové části). Tato studie bude sloužit jako aktuální územně plánovací podklad pro rozhodování v území.*

Statutární město Brno

Doručeno: 25.06.2020

MMB/0268733/2020

listy: 1 přílohy:

druh: 11/sv:



mmb1es77393ec3

MAGISTRÁT MĚSTA BRNA

Odbor územního plánování a rozvoje

Došlo dne 25-06-2020

Č.j. MMB: 0268733

Průj.

MAGISTRÁT MĚSTA BRNA

Odbor územního plánování a rozvoje

Kounicova 67

601 67 Brno

3724

## NÁMITKA / PŘIPOMÍNKA

NÁZEV PROJEDNÁVANÉ ÚPD

Návrh územního plánu města Brna

### Identifikační údaje podatele

#### Fyzická osoba/právnícká osoba

Jméno, příjmení /  
Název společnosti

Datum narození/  
Identifikační číslo

Trvalé bydliště/  
sídlo

Jsem - nejsem\*) občan města Brna

Jsem - nejsem\*) vlastníkem pozemku/ů nebo stavby v ploše dotčené  
navrhovanou změnou

Katastrální území Přízřenice

### Upřesnění obsahu námítky/připomínky

K textové části

Ke grafické části

K procesu pořizování

Městská část

Brno – Přízřenice

Katastrální území

Přízřenice

Parcelní čísla pozemků (adresa,  
doplňující popis lokality)

337 o výměře 1 500 m<sup>2</sup> – zahrada  
335/1 o výměře 1 164 m<sup>2</sup> – zahrada  
335/2 o výměře 656 m<sup>2</sup> – zahrada  
329 o výměře 3 110 m<sup>2</sup> – orná půda  
328/1 o výměře 2 629 m<sup>2</sup> – orná půda  
327/1 o výměře 2 270 m<sup>2</sup> – orná půda  
326/1 o výměře 2 543 m<sup>2</sup> – orná půda  
325/2 o výměře 1 503 m<sup>2</sup> – orná půda  
324/2 o výměře 1 671 m<sup>2</sup> – zahrada  
323/1 o výměře 3 590 m<sup>2</sup> – orná půda  
322/1 o výměře 3 379 m<sup>2</sup> – orná půda  
321/1 o výměře 2 998 m<sup>2</sup> – orná půda  
319/1 o výměře 3 812 m<sup>2</sup> – zahrada  
318/16 o výměře 2 158 m<sup>2</sup> – orná půda  
317/1 o výměře 1 055 m<sup>2</sup> – orná půda  
316/1 o výměře 977 m<sup>2</sup> – orná půda  
315 o výměře 1 963 m<sup>2</sup> – orná půda  
314/1 o výměře 4 099 m<sup>2</sup> – orná půda

313 o výměře 2919 m<sup>2</sup> – orná půda  
310/2 o výměře 1765 m<sup>2</sup> – orná půda  
310/1 o výměře 420 m<sup>2</sup> – orná půda  
304 o výměře 2021 m<sup>2</sup> – zahrada  
303/4 o výměře 1 559 m<sup>2</sup> – zahrada  
298/2 o výměře 1 633 m<sup>2</sup> – orná půda  
297/2 o výměře 1 775 m<sup>2</sup> – orná půda  
295/2 o výměře 3 785 m<sup>2</sup> – orná půda  
294/4 o výměře 376 m<sup>2</sup> – orná půda  
289/2 o výměře 2 909 m<sup>2</sup> – zahrada  
288/1 o výměře 1 778 m<sup>2</sup> – orná půda  
284/2 o výměře 923 m<sup>2</sup> – orná půda  
283/2 o výměře 1 233 m<sup>2</sup> – orná půda  
280/2 o výměře 2 445 m<sup>2</sup> – orná půda  
279/5 o výměře 1 519 m<sup>2</sup> – orná půda  
275/4 o výměře 2 715 m<sup>2</sup> – orná půda  
274/2 o výměře 1 481 m<sup>2</sup> – orná půda  
268 o výměře 1 592 m<sup>2</sup> – orná půda  
266 o výměře 1 660 m<sup>2</sup> – orná půda  
261 o výměře 1 946 m<sup>2</sup> – orná půda  
260/1 o výměře 1 293 m<sup>2</sup> – zahrada  
244/1 o výměře 889 m<sup>2</sup> – zahrada  
243/2 o výměře 1 324 m<sup>2</sup> – orná půda  
243/12 o výměře 14 m<sup>2</sup> – zahrada  
243/13 o výměře 100 m<sup>2</sup> – zahrada  
835/36 o výměře 3 439 m<sup>2</sup> – orná půda  
835/12 o výměře 3 227 m<sup>2</sup> – orná půda  
835/10 o výměře 3 260 m<sup>2</sup> – orná půda  
835/6 o výměře 5 424 m<sup>2</sup> – orná půda  
835/9 o výměře 5 790 m<sup>2</sup> – orná půda  
835/8 o výměře 4 940 m<sup>2</sup> – orná půda  
837 o výměře 4 011 m<sup>2</sup> – orná půda  
838 o výměře 4 307 m<sup>2</sup> – orná půda  
839 o výměře 3 975 m<sup>2</sup> – orná půda  
840 o výměře 3 355 m<sup>2</sup> – orná půda  
841 o výměře 3 105 m<sup>2</sup> – orná půda

842 o výměře 4 834 m<sup>2</sup> – orná půda  
 844/2 o výměře 1637 m<sup>2</sup> – orná půda  
 845/1 o výměře 3 079 m<sup>2</sup> – zahrada  
 846 o výměře 1 895 m<sup>2</sup> – orná půda  
 847 o výměře 1 727 m<sup>2</sup> – orná půda  
 848 o výměře 3 623 m<sup>2</sup> – orná půda  
 849 o výměře 3 088 m<sup>2</sup> – orná půda  
 850/2 o výměře 2 457 m<sup>2</sup> – orná půda  
 851/1 o výměře 2 212 m<sup>2</sup> – orná půda  
 851/2 o výměře 2 881 m<sup>2</sup> – orná půda  
 241/1 o výměře 2 401 m<sup>2</sup> – zahrada  
 241/2 o výměře 571 m<sup>2</sup> – zahrada

**Text námítky/připomínky včetně ZDŮVODNĚNÍ**

přílohy:

ano

ne

Připomínky směřují do textové části a do grafické části návrhu ÚP.

Výše uvedené pozemky jsou v návrhu ÚP v části zařazeny do ploch změn, a to plochy pro bydlení a část pozemku je zařazeno do ploch změn jako veřejné prostranství. S návrhem o zařazení části těchto pozemků jak vyplývá z grafické části, zejména z plánu využití území do plochy veřejného prostranství **zásadně nesouhlasím**, neboť takové zařazení v navrženém rozsahu a navrženém místě nemá žádné logické, věcné ani urbanistické zdůvodnění, jestliže plochy v uvedeném místě, v uvedené části lokality, jsou navrženy v plochách změn pro bydlení. Jedná se o rozsáhlou plochu, ve které by bylo třeba následně vymezit plochy dopravní a technické infrastruktury a s tím související plochy veřejného prostranství. Jelikož plochy dopravní a technické infrastruktury nejsou v dané lokalitě vymezeny v rámci návrhu ÚP, je **plocha změn v podobě plochy pro veřejné prostranství na výše uvedených pozemcích zcela neopodstatněná a nedůvodná**, neboť absentuje jakákoli vazba na případnou zástavbu v této lokalitě. **V žádném případě nesouhlasím s tímto návrhem ÚP o zařazení části výše označených pozemků do plochy veřejného prostranství.**

Začlenění části výše označených pozemků do ploch změn - na plochy veřejného prostranství je podstatným zásahem do vlastnického práva vlastníka pozemku, a to nejen v podobě znehodnocení navržené části, kdy by uvedenou část pozemků nemohli jako vlastníci užívat, disponovat a nakládat, byli by tak podstatnou mírou omezení ve výkonu vlastnického práva a výše uvedené pozemky by byly v navrženém rozsahu zcela znehodnoceny. Vlastnické právo by bylo omezeno vznikem předkupního práva k uvedené části výše uvedených pozemků s hrozbou vyvlastnění této části pozemků. **V žádném případě nesouhlasím s tímto návrhem ÚP o zařazení části výše označených pozemků do plochy veřejného prostranství.**

**Zásadně nesouhlasím s návrhem zařazení s části výše označených pozemků do ploch změn – ploch veřejného prostranství v rozsahu, jak vyplývá z grafické části návrhu ÚP.**

Požaduji, aby výše označené pozemky v části navržené změny jako veřejné prostranství, byly vyjmuty a tato část byla ponechána v plochách změn – plochy bydlení.

Návrhem na zařazení v části výše označených pozemků v rozsahu návrhu ÚP do ploch změn – ploch veřejného prostranství je v podstatě odebráno vlastníkovu vlastnické právo, kdy by schválením takové změny byly pozemky zatíženy ze zákona předkupním právem ve prospěch obce s možností takové

pozemky vyvlastnit. **S tímto zásadně nesouhlasím. Zásadně nesouhlasím se zařazením jakékoli části výše označených pozemků do ploch změn – ploch veřejného prostranství.**

Části výše uvedených pozemků navržených se zařazením do ploch veřejného prostranství v plochách změny by měly zásadní negativní vliv na zbývající části výše označených pozemků navržených v ploše změn, a to v plochách pro bydlení, kdy takto vymezená plocha pro bydlení by byla již od samého počátku znehodnocena v bezprostřední návaznosti na veřejnou plochu veřejného prostranství a plocha pro bydlení by byla ohrožena souvisejícími jevy vznikajícími v souvislosti s plochou veřejného prostranství, neboť v návrhu změny ÚP není plocha veřejného prostranství návrhového blíže specifikována. Do veřejného prostranství jsou zahrnuty zejména taková prostranství, která jsou vymezena v ust. § 34 z.č. 128/2000 Sb., v platném znění. Patří sem např. i odstavná plocha pro motorová vozidla, která je součástí veřejného prostranství. V takovém případě jsou pozemky výše označené zařazené do návrhových ploch bydlení ohroženy prašností, emisemi, pohybem třetích osob, příp. veřejnými produkcemi dnes běžně realizovanými ve veřejném prostoru, kdy veřejný prostor je tvořen právě veřejným prostranstvím. **S tímto zásadně nesouhlasím. Zásadně nesouhlasím se zařazením jakékoli části výše označených pozemků do ploch změn – ploch veřejného prostranství.**

Vymezením části výše označených pozemků do změnových ploch jako veřejné prostranství, by hrozilo omezení bezpečnosti osobní i majetku dalších vlastníků, jejichž navazující pozemky jsou navrženy do ploch změn, a to jako plochy pro bydlení.

Návrhem na zařazení části výše označených pozemků – v rozsahu návrhu ÚP do ploch změn – ploch veřejného prostranství by došlo k nevratné devastaci půdy, která je zařazena do I.třídy ochrany.

I. třída ochrany

Bonitně **nejcennější** půdy v jednotlivých klimatických regionech, převážně na rovinatých nebo jen mírně sklonitých pozemcích, které je **možno odejmout ze zemědělského půdního fondu pouze výjimečně**, a to převážně pro záměry související s obnovou ekologické stability krajiny, případně pro liniové stavby zásadního významu. Jedná se o vysoce produkční půdy.

Třídy ochrany zemědělského půdního fondu (ZPF) jsou vyhlášeny z důvodu ochrany úrodných půd, zajištění zemědělské výroby a ochrany životního prostředí. Zajištění dodržování ochrany ZPF je ošetřeno i legislativně. **Proto je třeba pro vykonávání dalších aktivit na ZPF tuto vrstvu vzít v úvahu.**


Současně by tímto zásahem došlo k zásadnímu omezení vsaku vod do půdy a tím jejímu dalšímu a trvalému znehodnocení.

**Zásadně nesouhlasím, aby části výše označených pozemků byly zařazeny do plochy změn – plocha veřejného prostranství, žádám, aby celé výše označené pozemky v celé jejich výměře a v celém jejich rozsahu byly zařazeny do ploch změn – plochy pro bydlení B/r2. Požadují, aby byla provedena požadovaná změna, a to jak v části textové, tak části grafické.**

Příloha:

- snímek z kat. mapy – 1xA3

V Brně dne 23.6.2020

Podpis: 

\*nehodící se škrtněte





## **MMB/0268733/2020**

### ***Připomínka***

#### **Vyhodnocení připomínky:**

*Připomínka nesouhlasí se zařazením částí pozemků uvedených v podání do ploch veřejných prostranství a požaduje jejich zařazení v plném rozsahu do ploch bydlení.*

*Jedná se o pozemky situované severně od ul. Moravanské, jež jsou v Návrhu ÚP součástí zastavitelných ploch bydlení v rozvojové lokalitě Pr-5. Pro navrhované plochy obytné zástavby je zásadní kostra uspořádání veřejných prostranství a jejich vazba na stávající strukturu města. Veřejná prostranství vytvářejí dostupnou a prostupnou síť ulic, náměstí, parků a dalších veřejně přístupných ploch odpovídajících struktuře a intenzitě využití území. Ucelená soustava veřejných prostranství je nedílnou součástí urbanistických struktur ve městě; zajišťuje prostupnost města. Územní plán vymezuje nová veřejná prostranství v případě, že je jejich umístění zřejmé nebo prověřené územní studií. Povinnost vymezení veřejných prostranství je stanovena v §7 odst. 2 Vyhl. 501/2006 Sb. (Vyhláška o obecných požadavcích na využívání území).*

*Pro rozvojovou lokalitu Pr-5 Hliniště je předepsáno zpracování územní studie (ÚS-35 ÚS Přízřenice-Modřická-Havránkova). Ta podrobněji prověří komplexní řešení celého území – mimo jiné i umístění veřejných prostranství, jejich charakter v území a umístění městské zeleně (viz karta rozvojové lokality, příloha 1 závazné textové části). Tato studie bude sloužit jako aktuální územně plánovací podklad pro rozhodování v území.*

Došlo dne: 25-06-2020

C. J. MMB: 0268743

Příl.:

3735

**NÁMITKA / PŘIPOMÍNKA**

<b>NÁZEV PROJEDNÁVANÉ ÚPD</b>		<b>Návrh územního plánu města Brna</b>	
<b>Identifikační údaje podatele</b>			
<b>Fyzická osoba/právníká osoba</b>			
Jméno, příjmení / Název společnosti	[REDACTED]		
Datum narození/ Identifikační číslo			
Trvalé bydliště/ sídlo			
Jsem - nejsem*) občan města Brna			
Jsem - nejsem*) vlastníkem pozemku a nebo stavby v ploše dotčené navrhovanou změnou	Katastrální území Přízřenice		
<b>Upřesnění obsahu námítky/připomínky</b>			
<input type="checkbox"/> K textové části	<input type="checkbox"/> Ke grafické části	<input type="checkbox"/> K procesu pořizování	
Městská část	Brno – Přízřenice		
Katastrální území	Přízřenice		
Parcelní čísla pozemků (adresa, doplňující popis lokality)	337 o výměře 1 500 m2 – zahrada 335/1 o výměře 1 164 m2 – zahrada 335/2 o výměře 656 m2 – zahrada 329 o výměře 3 110 m2 – orná půda 328/1 o výměře 2 629 m2 – orná půda 327/1 o výměře 2 270 m2 – orná půda 326/1 o výměře 2 543 m2 – orná půda 325/2 o výměře 1 503 m2 – orná půda 324/2 o výměře 1 671 m2 – zahrada 323/1 o výměře 3 590 m2 – orná půda 322/1 o výměře 3 379 m2 – orná půda 321/1 o výměře 2 998 m2 – orná půda 319/1 o výměře 3 812 m2 – zahrada 318/16 o výměře 2 158 m2 – orná půda 317/1 o výměře 1 055 m2 – orná půda 316/1 o výměře 977 m2 – orná půda 315 o výměře 1 963 m2 – orná půda 314/1 o výměře 4 099 m2 – orná půda		

Statutární město Brno

Doručeno: 25.06.2020

MMB/0268743/2020

listy: 1

přílohy:  
11/sv:



77393ecc

313 o výměře 2919 m<sup>2</sup> – orná půda  
310/2 o výměře 1765 m<sup>2</sup> – orná půda  
310/1 o výměře 420 m<sup>2</sup> – orná půda  
304 o výměře 2021 m<sup>2</sup> – zahrada  
303/4 o výměře 1 559 m<sup>2</sup> – zahrada  
298/2 o výměře 1 633 m<sup>2</sup> – orná půda  
297/2 o výměře 1 775 m<sup>2</sup> – orná půda  
295/2 o výměře 3 785 m<sup>2</sup> – orná půda  
294/4 o výměře 376 m<sup>2</sup> – orná půda  
289/2 o výměře 2 909 m<sup>2</sup> – zahrada  
288/1 o výměře 1 778 m<sup>2</sup> – orná půda  
284/2 o výměře 923 m<sup>2</sup> – orná půda  
283/2 o výměře 1 233 m<sup>2</sup> – orná půda  
280/2 o výměře 2 445 m<sup>2</sup> – orná půda  
279/5 o výměře 1 519 m<sup>2</sup> – orná půda  
275/4 o výměře 2 715 m<sup>2</sup> – orná půda  
274/2 o výměře 1 481 m<sup>2</sup> – orná půda  
268 o výměře 1 592 m<sup>2</sup> – orná půda  
266 o výměře 1 660 m<sup>2</sup> – orná půda  
261 o výměře 1 946 m<sup>2</sup> – orná půda  
260/1 o výměře 1 293 m<sup>2</sup> – zahrada  
244/1 o výměře 889 m<sup>2</sup> – zahrada  
243/2 o výměře 1 324 m<sup>2</sup> – orná půda  
243/12 o výměře 14 m<sup>2</sup> – zahrada  
243/13 o výměře 100 m<sup>2</sup> – zahrada  
835/36 o výměře 3 439 m<sup>2</sup> – orná půda  
835/12 o výměře 3 227 m<sup>2</sup> – orná půda  
835/10 o výměře 3 260 m<sup>2</sup> – orná půda  
835/6 o výměře 5 424 m<sup>2</sup> – orná půda  
835/9 o výměře 5 790 m<sup>2</sup> – orná půda  
835/8 o výměře 4 940 m<sup>2</sup> – orná půda  
837 o výměře 4 011 m<sup>2</sup> – orná půda  
838 o výměře 4 307 m<sup>2</sup> – orná půda  
839 o výměře 3 975 m<sup>2</sup> – orná půda  
840 o výměře 3 355 m<sup>2</sup> – orná půda  
841 o výměře 3 105 m<sup>2</sup> – orná půda

842 o výměře 4 834 m<sup>2</sup> – orná půda  
844/2 o výměře 1637 m<sup>2</sup> – orná půda  
845/1 o výměře 3 079 m<sup>2</sup> – zahrada  
846 o výměře 1 895 m<sup>2</sup> – orná půda  
847 o výměře 1 727 m<sup>2</sup> – orná půda  
848 o výměře 3 623 m<sup>2</sup> – orná půda  
849 o výměře 3 088 m<sup>2</sup> – orná půda  
850/2 o výměře 2 457 m<sup>2</sup> – orná půda  
851/1 o výměře 2 212 m<sup>2</sup> – orná půda  
851/2 o výměře 2 881 m<sup>2</sup> – orná půda  
241/1 o výměře 2 401 m<sup>2</sup> – zahrada  
241/2 o výměře 571 m<sup>2</sup> – zahrada

### Text námítek/přípomínky včetně ZDŮVODNĚNÍ

přílohy:

ano

ne

Přípomínky směřují do textové části a do grafické části návrhu ÚP.

Výše uvedené pozemky jsou v návrhu ÚP v části zařazeny do ploch změn, a to plochy pro bydlení a část pozemku je zařazeno do ploch změn jako veřejné prostranství. S návrhem o zařazení části těchto pozemků jak vyplývá z grafické části, zejména z plánu využití území do plochy veřejného prostranství **zásadně nesouhlasím**, neboť takové zařazení v navrženém rozsahu a navrženém místě nemá žádné logické, věcné ani urbanistické zdůvodnění, jestliže plochy v uvedeném místě, v uvedené části lokality, jsou navrženy v plochách změn pro bydlení. Jedná se o rozsáhlou plochu, ve které by bylo třeba následně vymezit plochy dopravní a technické infrastruktury a s tím související plochy veřejného prostranství. Jelikož plochy dopravní a technické infrastruktury nejsou v dané lokalitě vymezeny v rámci návrhu ÚP, je **plocha změn v podobě plochy pro veřejné prostranství na výše uvedených pozemcích zcela neopodstatněná a nedůvodná**, neboť absentuje jakákoli vazba na případnou zástavbu v této lokalitě. **V žádném případě nesouhlasím s tímto návrhem ÚP o zařazení části výše označených pozemků do plochy veřejného prostranství.**

Začlenění části výše označených pozemků do ploch změn - na plochy veřejného prostranství je podstatným zásahem do vlastnického práva vlastníka pozemku, a to nejen v podobě znehodnocení navržené části, kdy by uvedenou část pozemků nemohli jako vlastníci užívat, disponovat a nakládat, byli by tak podstatnou mírou omezeni ve výkonu vlastnického práva a výše uvedené pozemky by byly v navrženém rozsahu zcela znehodnoceny. Vlastnické právo by bylo omezeno vznikem předkupního práva k uvedené části výše uvedených pozemků s hrozbou vyvlastnění této části pozemků. **V žádném případě nesouhlasím s tímto návrhem ÚP o zařazení části výše označených pozemků do plochy veřejného prostranství.**

**Zásadně nesouhlasím s návrhem zařazení s částí výše označených pozemků do ploch změn – ploch veřejného prostranství v rozsahu, jak vyplývá z grafické části návrhu ÚP.**

Požaduji, aby výše označené pozemky v části navržené změny jako veřejné prostranství, byly vyjmuty a tato část byla ponechána v plochách změn – plochy bydlení.

Návrhem na zařazení v části výše označených pozemků v rozsahu návrhu ÚP do ploch změn – ploch veřejného prostranství je v podstatě odebráno vlastníkovu vlastnické právo, kdy by schválením takové změny byly pozemky zatíženy ze zákona předkupním právem ve prospěch obce s možností takové

pozemky vyvlastnit. **S tímto zásadně nesouhlasím. Zásadně nesouhlasím se zařazením jakékoli části výše označených pozemků do ploch změn – ploch veřejného prostranství.**

Části výše uvedených pozemků navržených se zařazením do ploch veřejného prostranství v plochách změny by měly zásadní negativní vliv na zbývající části výše označených pozemků navržených v ploše změn, a to v plochách pro bydlení, kdy takto vymezená plocha pro bydlení by byla již od samého počátku znehodnocena v bezprostřední návaznosti na veřejnou plochu veřejného prostranství a plocha pro bydlení by byla ohrožena souvisejícími jevy vznikajícími v souvislosti s plochou veřejného prostranství, neboť v návrhu změny ÚP není plocha veřejného prostranství návrhového blíže specifikována. Do veřejného prostranství jsou zahrnuty zejména taková prostranství, která jsou vymezena v ust. § 34 z.č. 128/2000 Sb., v platném znění. Patří sem např. i odstavná plocha pro motorová vozidla, která je součástí veřejného prostranství. V takovém případě jsou pozemky výše označené zařazené do návrhových ploch bydlení ohroženy prašností, emisemi, pohybem třetích osob, příp. veřejnými produkcemi dnes běžně realizovanými ve veřejném prostoru, kdy veřejný prostor je tvořen právě veřejným prostranstvím. **S tímto zásadně nesouhlasím. Zásadně nesouhlasím se zařazením jakékoli části výše označených pozemků do ploch změn – ploch veřejného prostranství.**

Vymezením části výše označených pozemků do změnových ploch jako veřejné prostranství, by hrozilo omezení bezpečnosti osobní i majetku dalších vlastníků, jejichž navazující pozemky jsou navrženy do ploch změn, a to jako plochy pro bydlení.

Návrhem na zařazení části výše označených pozemků – v rozsahu návrhu ÚP do ploch změn – ploch veřejného prostranství by došlo k nevratné devastaci půdy, která je zařazena do I.třídy ochrany.

I. třída ochrany

Bonitně **nejcennější** půdy v jednotlivých klimatických regionech, převážně na rovinatých nebo jen mírně sklonitých pozemcích, které **je možno odejmout ze zemědělského půdního fondu pouze výjimečně**, a to převážně pro záměry související s obnovou ekologické stability krajiny, případně pro liniové stavby zásadního významu. Jedná se o vysoce produkční půdy.

Třídy ochrany zemědělského půdního fondu (ZPF) jsou vyhlášeny z důvodu ochrany úrodných půd, zajištění zemědělské výroby a ochrany životního prostředí. Zajištění dodržování ochrany ZPF je ošetřeno i legislativně. **Proto je třeba pro vykonávání dalších aktivit na ZPF tuto vrstvu vzít v úvahu.**


Současně by tímto zásahem došlo k zásadnímu omezení vsaku vod do půdy a tím jejímu dalšímu a trvalému znehodnocení.

**Zásadně nesouhlasím, aby části výše označených pozemků byly zařazeny do plochy změn – plocha veřejného prostranství, žádám, aby celé výše označené pozemky v celé jejich výměře a v celém jejich rozsahu byly zařazeny do ploch změn – plochy pro bydlení B/r2. Požaduji, aby byla provedena požadovaná změna, a to jak v části textové, tak části grafické.**

Příloha:

- snímek z kat. mapy – 1xA3

V Brně dne 23.6.2020

Podpis: 

\*nehodící se škrtněte



## **MMB/0268743/2020**

### ***Připomínka***

#### **Vyhodnocení připomínky:**

*Připomínka nesouhlasí se zařazením částí pozemků uvedených v podání do ploch veřejných prostranství a požaduje jejich zařazení v plném rozsahu do ploch bydlení.*

*Jedná se o pozemky situované severně od ul. Moravanské, jež jsou v Návrhu ÚP součástí zastavitelných ploch bydlení v rozvojové lokalitě Pr-5. Pro navrhované plochy obytné zástavby je zásadní kostra uspořádání veřejných prostranství a jejich vazba na stávající strukturu města. Veřejná prostranství vytvářejí dostupnou a prostupnou síť ulic, náměstí, parků a dalších veřejně přístupných ploch odpovídajících struktuře a intenzitě využití území. Ucelená soustava veřejných prostranství je nedílnou součástí urbanistických struktur ve městě; zajišťuje prostupnost města. Územní plán vymezuje nová veřejná prostranství v případě, že je jejich umístění zřejmé nebo prověřené územní studií. Povinnost vymezení veřejných prostranství je stanovena v §7 odst. 2 Vyhl. 501/2006 Sb. (Vyhláška o obecných požadavcích na využívání území).*

*Pro rozvojovou lokalitu Pr-5 Hlaniště je předepsáno zpracování územní studie (ÚS-35 ÚS Přízřenice-Modřická-Havránkova). Ta podrobněji prověří komplexní řešení celého území – mimo jiné i umístění veřejných prostranství, jejich charakter v území a umístění městské zeleně (viz karta rozvojové lokality, příloha 1 závazné textové části). Tato studie bude sloužit jako aktuální územně plánovací podklad pro rozhodování v území.*



Statutární město Brno  
Doručeno: 25.06.2020  
MMB/0268756/2020  
listy: 1 přílohy:  
druh: 1/ev:

MAGISTRÁT MĚSTA BRNA  
Odbor územního plánování a rozvoje

Doslo dno: 25-06-2020

Čj. MMB

PN

NÁMITKA / PŘIPOMÍNKA

MAGISTRÁT MĚSTA BRNA  
Odbor územního plánování a rozvoje  
Kounicova 67  
601 67 Brno

3736



mmb1es77393ed4

<b>NÁZEV PROJEDNÁVANÉ ÚPD</b>		<b>Návrh územního plánu města Brna</b>	
<b>Identifikační údaje podatele</b>			
<b>Fyzická osoba/právnícká osoba</b>			
Jméno, příjmení / Název společnosti			
Datum narození/ Identifikační číslo			
Trvalé bydliště/ sídlo			
Jsem - nejsem*) občan města Brna	Jsem - nejsem*) vlastníkem pozemku/ů nebo stavby v ploše dotčené navrhovanou změnou Katastrální území Přízřenice		
<b>Upřesnění obsahu námítky/připomínky</b>			
<input type="checkbox"/> K textové části	<input type="checkbox"/> Ke grafické části	<input type="checkbox"/> K procesu pořizování	
Městská část	Brno – Přízřenice		
Katastrální území	Přízřenice		
Parcelní čísla pozemků (adresa, doplňující popis lokality)	337 o výměře 1 500 m2 – zahrada 335/1 o výměře 1 164 m2 – zahrada 335/2 o výměře 656 m2 – zahrada 329 o výměře 3 110 m2 – orná půda 328/1 o výměře 2 629 m2 – orná půda 327/1 o výměře 2 270 m2 – orná půda 326/1 o výměře 2 543 m2 – orná půda 325/2 o výměře 1 503 m2 – orná půda 324/2 o výměře 1 671 m2 – zahrada 323/1 o výměře 3 590 m2 – orná půda 322/1 o výměře 3 379 m2 – orná půda 321/1 o výměře 2 998 m2 – orná půda 319/1 o výměře 3 812 m2 – zahrada 318/16 o výměře 2 158 m2 – orná půda 317/1 o výměře 1 055 m2 – orná půda 316/1 o výměře 977 m2 – orná půda 315 o výměře 1 963 m2 – orná půda 314/1 o výměře 4 099 m2 – orná půda		

313 o výměře 2919 m<sup>2</sup> – orná půda  
310/2 o výměře 1765 m<sup>2</sup> – orná půda  
310/1 o výměře 420 m<sup>2</sup> – orná půda  
304 o výměře 2021 m<sup>2</sup> – zahrada  
303/4 o výměře 1 559 m<sup>2</sup> – zahrada  
298/2 o výměře 1 633 m<sup>2</sup> – orná půda  
297/2 o výměře 1 775 m<sup>2</sup> – orná půda  
295/2 o výměře 3 785 m<sup>2</sup> – orná půda  
294/4 o výměře 376 m<sup>2</sup> – orná půda  
289/2 o výměře 2 909 m<sup>2</sup> – zahrada  
288/1 o výměře 1 778 m<sup>2</sup> – orná půda  
284/2 o výměře 923 m<sup>2</sup> – orná půda  
283/2 o výměře 1 233 m<sup>2</sup> – orná půda  
280/2 o výměře 2 445 m<sup>2</sup> – orná půda  
279/5 o výměře 1 519 m<sup>2</sup> – orná půda  
275/4 o výměře 2 715 m<sup>2</sup> – orná půda  
274/2 o výměře 1 481 m<sup>2</sup> – orná půda  
268 o výměře 1 592 m<sup>2</sup> – orná půda  
266 o výměře 1 660 m<sup>2</sup> – orná půda  
261 o výměře 1 946 m<sup>2</sup> – orná půda  
260/1 o výměře 1 293 m<sup>2</sup> – zahrada  
244/1 o výměře 889 m<sup>2</sup> – zahrada  
243/2 o výměře 1 324 m<sup>2</sup> – orná půda  
243/12 o výměře 14 m<sup>2</sup> – zahrada  
243/13 o výměře 100 m<sup>2</sup> – zahrada  
835/36 o výměře 3 439 m<sup>2</sup> – orná půda  
835/12 o výměře 3 227 m<sup>2</sup> – orná půda  
835/10 o výměře 3 260 m<sup>2</sup> – orná půda  
835/6 o výměře 5 424 m<sup>2</sup> – orná půda  
835/9 o výměře 5 790 m<sup>2</sup> – orná půda  
835/8 o výměře 4 940 m<sup>2</sup> – orná půda  
837 o výměře 4 011 m<sup>2</sup> – orná půda  
838 o výměře 4 307 m<sup>2</sup> – orná půda  
839 o výměře 3 975 m<sup>2</sup> – orná půda  
840 o výměře 3 355 m<sup>2</sup> – orná půda  
841 o výměře 3 105 m<sup>2</sup> – orná půda

842 o výměře 4 834 m<sup>2</sup> – orná půda  
844/2 o výměře 1637 m<sup>2</sup> – orná půda  
845/1 o výměře 3 079 m<sup>2</sup> – zahrada  
846 o výměře 1 895 m<sup>2</sup> – orná půda  
847 o výměře 1 727 m<sup>2</sup> – orná půda  
848 o výměře 3 623 m<sup>2</sup> – orná půda  
849 o výměře 3 088 m<sup>2</sup> – orná půda  
850/2 o výměře 2 457 m<sup>2</sup> – orná půda  
851/1 o výměře 2 212 m<sup>2</sup> – orná půda  
851/2 o výměře 2 881 m<sup>2</sup> – orná půda  
241/1 o výměře 2 401 m<sup>2</sup> – zahrada  
241/2 o výměře 571 m<sup>2</sup> – zahrada

### Text námítky/připomínky včetně ZDŮVODNĚNÍ

přílohy:

ano

ne

Připomínky směřují do textové části a do grafické části návrhu ÚP.

Výše uvedené pozemky jsou v návrhu ÚP v části zařazeny do ploch změn, a to plochy pro bydlení a část pozemku je zařazeno do ploch změn jako veřejné prostranství. S návrhem o zařazení části těchto pozemků jak vyplývá z grafické části, zejména z plánu využití území do plochy veřejného prostranství **zásadně nesouhlasím**, neboť takové zařazení v navrženém rozsahu a navrženém místě nemá žádné logické, věcné ani urbanistické zdůvodnění, jestliže plochy v uvedeném místě, v uvedené části lokality, jsou navrženy v plochách změn pro bydlení. Jedná se o rozsáhlou plochu, ve které by bylo třeba následně vymezit plochy dopravní a technické infrastruktury a s tím související plochy veřejného prostranství. Jelikož plochy dopravní a technické infrastruktury nejsou v dané lokalitě vymezeny v rámci návrhu ÚP, je **plocha změn v podobě plochy pro veřejné prostranství na výše uvedených pozemcích zcela neopodstatněná a nedůvodná**, neboť absentuje jakákoliv vazba na případnou zástavbu v této lokalitě. **V žádném případě nesouhlasím s tímto návrhem ÚP o zařazení části výše označených pozemků do plochy veřejného prostranství.**

Začlenění části výše označených pozemků do ploch změn - na plochy veřejného prostranství je podstatným zásahem do vlastnického práva vlastníka pozemku, a to nejen v podobě znehodnocení navržené části, kdy by uvedenou část pozemků nemohli jako vlastníci užívat, disponovat a nakládat, byli by tak podstatnou mírou omezení ve výkonu vlastnického práva a výše uvedené pozemky by byly v navrženém rozsahu zcela znehodnoceny. Vlastnické právo by bylo omezeno vznikem předkupního práva k uvedené části výše uvedených pozemků s hrozbou vyvlastnění této části pozemků. **V žádném případě nesouhlasím s tímto návrhem ÚP o zařazení části výše označených pozemků do plochy veřejného prostranství.**

**Zásadně nesouhlasím s návrhem zařazení s části výše označených pozemků do ploch změn – ploch veřejného prostranství v rozsahu, jak vyplývá z grafické části návrhu ÚP.**

Požaduji, aby výše označené pozemky v části navržené změny jako veřejné prostranství, byly vyjmuty a tato část byla ponechána v plochách změn – plochy bydlení.

Návrhem na zařazení v části výše označených pozemků v rozsahu návrhu ÚP do ploch změn – ploch veřejného prostranství je v podstatě odebráno vlastníkovu vlastnické právo, kdy by schválením takové změny byly pozemky zatíženy ze zákona předkupním právem ve prospěch obce s možností takové

pozemky vyvlastnit. **S tímto zásadně nesouhlasím. Zásadně nesouhlasím se zařazením jakékoli části výše označených pozemků do ploch změn – ploch veřejného prostranství.**

Části výše uvedených pozemků navržených se zařazením do ploch veřejného prostranství v plochách změny by měly zásadní negativní vliv na zbývající části výše označených pozemků navržených v ploše změn, a to v plochách pro bydlení, kdy takto vymezená plocha pro bydlení by byla již od samého počátku znehodnocena v bezprostřední návaznosti na veřejnou plochu veřejného prostranství a plocha pro bydlení by byla ohrožena souvisejícími jevy vznikajícími v souvislosti s plochou veřejného prostranství, neboť v návrhu změny ÚP není plocha veřejného prostranství návrhového blíže specifikována. Do veřejného prostranství jsou zahrnuty zejména taková prostranství, která jsou vymezena v ust. § 34 z.č. 128/2000 Sb., v platném znění. Patří sem např. i odstavná plocha pro motorová vozidla, která je součástí veřejného prostranství. V takovém případě jsou pozemky výše označené zařazené do návrhových ploch bydlení ohroženy prašností, emisemi, pohybem třetích osob, příp. veřejnými produkcemi dnes běžně realizovanými ve veřejném prostoru, kdy veřejný prostor je tvořen právě veřejným prostranstvím. **S tímto zásadně nesouhlasím. Zásadně nesouhlasím se zařazením jakékoli části výše označených pozemků do ploch změn – ploch veřejného prostranství.**

Vymezením části výše označených pozemků do změnových ploch jako veřejné prostranství, by hrozilo omezení bezpečnosti osobní i majetku dalších vlastníků, jejichž navazující pozemky jsou navrženy do ploch změn, a to jako plochy pro bydlení.

Návrhem na zařazení části výše označených pozemků-v rozsahu návrhu ÚP do ploch změn – ploch veřejného prostranství by došlo k nevratné devastaci půdy, která je zařazena do I.třídy ochrany.

I. třída ochrany

Bonitně **nejcennější** půdy v jednotlivých klimatických regionech, převážně na rovinatých nebo jen mírně sklonitých pozemcích, které **je možno odejmout ze zemědělského půdního fondu pouze výjimečně**, a to převážně pro záměry související s obnovou ekologické stability krajiny, případně pro liniové stavby zásadního významu. Jedná se o vysoce produkční půdy.

Třídy ochrany zemědělského půdního fondu (ZPF) jsou vyhlášeny z důvodu ochrany úrodných půd, zajištění zemědělské výroby a ochrany životního prostředí. Zajištění dodržování ochrany ZPF je ošetřeno i legislativně. **Proto je třeba pro vykonávání dalších aktivit na ZPF tuto vrstvu vzít v úvahu.**


Současně by tímto zásahem došlo k zásadnímu omezení vsaku vod do půdy a tím jejímu dalšímu a trvalému znehodnocení.

**Zásadně nesouhlasím, aby části výše označených pozemků byly zařazeny do plochy změn – plocha veřejného prostranství, žádám, aby celé výše označené pozemky v celé jejich výměře a v celém jejich rozsahu byly zařazeny do ploch změn – plochy pro bydlení B/r2. Požaduji, aby byla provedena požadovaná změna, a to jak v části textové, tak části grafické.**

Příloha:

- snímek z kat. mapy – 1xA3

V Brně dne 23.6.2020

Podpis: 



## **MMB/0268756/2020**

### ***Připomínka***

#### **Vyhodnocení připomínky:**

*Připomínka nesouhlasí se zařazením částí pozemků uvedených v podání do ploch veřejných prostranství a požaduje jejich zařazení v plném rozsahu do ploch bydlení.*

*Jedná se o pozemky situované severně od ul. Moravanské, jež jsou v Návrhu ÚP součástí zastavitelných ploch bydlení v rozvojové lokalitě Pr-5. Pro navrhované plochy obytné zástavby je zásadní kostra uspořádání veřejných prostranství a jejich vazba na stávající strukturu města. Veřejná prostranství vytvářejí dostupnou a prostupnou síť ulic, náměstí, parků a dalších veřejně přístupných ploch odpovídajících struktuře a intenzitě využití území. Ucelená soustava veřejných prostranství je nedílnou součástí urbanistických struktur ve městě; zajišťuje prostupnost města. Územní plán vymezuje nová veřejná prostranství v případě, že je jejich umístění zřejmé nebo prověřené územní studií. Povinnost vymezení veřejných prostranství je stanovena v §7 odst. 2 Vyhl. 501/2006 Sb. (Vyhláška o obecných požadavcích na využívání území).*

*Pro rozvojovou lokalitu Pr-5 Hliniště je předepsáno zpracování územní studie (ÚS-35 ÚS Přízřenice-Modřická-Havránkova). Ta podrobněji prověří komplexní řešení celého území – mimo jiné i umístění veřejných prostranství, jejich charakter v území a umístění městské zeleně (viz karta rozvojové lokality, příloha 1 závazné textové části). Tato studie bude sloužit jako aktuální územně plánovací podklad pro rozhodování v území.*

Došlo dne: 25-06-2020

3737

GJ MMB/0268775/2020  
Přij  
**NÁMITKA / PŘIPOMÍNKA**

<b>NÁZEV PROJEDNÁVANÉ ÚPD</b>		<b>Návrh územního plánu města Brna</b>	
<b>Identifikační údaje podatele</b>			
<b>Fyzická osoba/právnícká osoba</b>			
Jméno, příjmení / Název společnosti			
Datum narození/ Identifikační číslo			
Trvalé bydliště/ sídlo			
Jsem - nejsem*) občan města Brna	Jsem - nejsem*) vlastníkem pozemku/ů nebo stavby v ploše dotčené navrhovanou změnou Katastrální území Přízřenice		
<b>Upřesnění obsahu námítky/připomínky</b>			
<input type="checkbox"/> K textové části	<input type="checkbox"/> Ke grafické části	<input type="checkbox"/> K procesu pořizování	
Městská část	Brno – Přízřenice		
Katastrální území	Přízřenice		
Parcelní čísla pozemků (adresa, doplňující popis lokality)	<p>337 o výměře 1 500 m<sup>2</sup> – zahrada</p> <p>335/1 o výměře 1 164 m<sup>2</sup> – zahrada</p> <p>335/2 o výměře 656 m<sup>2</sup> – zahrada</p> <p>329 o výměře 3 110 m<sup>2</sup> – orná půda</p> <p>328/1 o výměře 2 629 m<sup>2</sup> – orná půda</p> <p>327/1 o výměře 2 270 m<sup>2</sup> – orná půda</p> <p>326/1 o výměře 2 543 m<sup>2</sup> – orná půda</p> <p>325/2 o výměře 1 503 m<sup>2</sup> – orná půda</p> <p>324/2 o výměře 1 671 m<sup>2</sup> – zahrada</p> <p>323/1 o výměře 3 590 m<sup>2</sup> – orná půda</p> <p>322/1 o výměře 3 379 m<sup>2</sup> – orná půda</p> <p>321/1 o výměře 2 998 m<sup>2</sup> – orná půda</p> <p>319/1 o výměře 3 812 m<sup>2</sup> – zahrada</p> <p>318/16 o výměře 2 158 m<sup>2</sup> – orná půda</p> <p>317/1 o výměře 1 055 m<sup>2</sup> – orná půda</p> <p>316/1 o výměře 977 m<sup>2</sup> – orná půda</p> <p>315 o výměře 1 963 m<sup>2</sup> – orná půda</p> <p>314/1 o výměře 4 099 m<sup>2</sup> – orná půda</p>		

Statutární město Brno  
Doručeno: 25.06.2020  
MMB/0268775/2020  
listy: 1 přílohy:  
druh: 11/sv:



313 o výměře 2919 m<sup>2</sup> – orná půda  
310/2 o výměře 1765 m<sup>2</sup> – orná půda  
310/1 o výměře 420 m<sup>2</sup> – orná půda  
304 o výměře 2021 m<sup>2</sup> – zahrada  
303/4 o výměře 1 559 m<sup>2</sup> – zahrada  
298/2 o výměře 1 633 m<sup>2</sup> – orná půda  
297/2 o výměře 1 775 m<sup>2</sup> – orná půda  
295/2 o výměře 3 785 m<sup>2</sup> – orná půda  
294/4 o výměře 376 m<sup>2</sup> – orná půda  
289/2 o výměře 2 909 m<sup>2</sup> – zahrada  
288/1 o výměře 1 778 m<sup>2</sup> – orná půda  
284/2 o výměře 923 m<sup>2</sup> – orná půda  
283/2 o výměře 1 233 m<sup>2</sup> – orná půda  
280/2 o výměře 2 445 m<sup>2</sup> – orná půda  
279/5 o výměře 1 519 m<sup>2</sup> – orná půda  
275/4 o výměře 2 715 m<sup>2</sup> – orná půda  
274/2 o výměře 1 481 m<sup>2</sup> – orná půda  
268 o výměře 1 592 m<sup>2</sup> – orná půda  
266 o výměře 1 660 m<sup>2</sup> – orná půda  
261 o výměře 1 946 m<sup>2</sup> – orná půda  
260/1 o výměře 1 293 m<sup>2</sup> – zahrada  
244/1 o výměře 889 m<sup>2</sup> – zahrada  
243/2 o výměře 1 324 m<sup>2</sup> – orná půda  
243/12 o výměře 14 m<sup>2</sup> – zahrada  
243/13 o výměře 100 m<sup>2</sup> – zahrada  
835/36 o výměře 3 439 m<sup>2</sup> – orná půda  
835/12 o výměře 3 227 m<sup>2</sup> – orná půda  
835/10 o výměře 3 260 m<sup>2</sup> – orná půda  
835/6 o výměře 5 424 m<sup>2</sup> – orná půda  
835/9 o výměře 5 790 m<sup>2</sup> – orná půda  
835/8 o výměře 4 940 m<sup>2</sup> – orná půda  
837 o výměře 4 011 m<sup>2</sup> – orná půda  
838 o výměře 4 307 m<sup>2</sup> – orná půda  
839 o výměře 3 975 m<sup>2</sup> – orná půda  
840 o výměře 3 355 m<sup>2</sup> – orná půda  
841 o výměře 3 105 m<sup>2</sup> – orná půda



842 o výměře 4 834 m<sup>2</sup> – orná půda  
844/2 o výměře 1 637 m<sup>2</sup> – orná půda  
845/1 o výměře 3 079 m<sup>2</sup> – zahrada  
846 o výměře 1 895 m<sup>2</sup> – orná půda  
847 o výměře 1 727 m<sup>2</sup> – orná půda  
848 o výměře 3 623 m<sup>2</sup> – orná půda  
849 o výměře 3 088 m<sup>2</sup> – orná půda  
850/2 o výměře 2 457 m<sup>2</sup> – orná půda  
851/1 o výměře 2 212 m<sup>2</sup> – orná půda  
851/2 o výměře 2 881 m<sup>2</sup> – orná půda  
241/1 o výměře 2 401 m<sup>2</sup> – zahrada  
241/2 o výměře 571 m<sup>2</sup> – zahrada

**Text námítky/připomínky včetně ZDŮVODNĚNÍ**

přílohy:

ano

ne

Připomínky směřují do textové části a do grafické části návrhu ÚP.

Výše uvedené pozemky jsou v návrhu ÚP v části zařazeny do ploch změn, a to plochy pro bydlení a část pozemku je zařazeno do ploch změn jako veřejné prostranství. S návrhem o zařazení části těchto pozemků jak vyplývá z grafické části, zejména z plánu využití území do plochy veřejného prostranství **zásadně nesouhlasím**, neboť takové zařazení v navrženém rozsahu a navrženém místě nemá žádné logické, věcné ani urbanistické zdůvodnění, jestliže plochy v uvedeném místě, v uvedené části lokality, jsou navrženy v plochách změn pro bydlení. Jedná se o rozsáhlou plochu, ve které by bylo třeba následně vymezit plochy dopravní a technické infrastruktury a s tím související plochy veřejného prostranství. Jelikož plochy dopravní a technické infrastruktury nejsou v dané lokalitě vymezeny v rámci návrhu ÚP, je **plocha změn v podobě plochy pro veřejné prostranství na výše uvedených pozemcích zcela neopodstatněná a nedůvodná**, neboť absentuje jakákoliv vazba na případnou zástavbu v této lokalitě. **V žádném případě nesouhlasím s tímto návrhem ÚP o zařazení části výše označených pozemků do plochy veřejného prostranství.**

Začlenění části výše označených pozemků do ploch změn - na plochy veřejného prostranství je podstatným zásahem do vlastnického práva vlastníka pozemku, a to nejen v podobě znehodnocení navržené části, kdy by uvedenou část pozemků nemohli jako vlastníci užívat, disponovat a nakládat, byli by tak podstatnou mírou omezeni ve výkonu vlastnického práva a výše uvedené pozemky by byly v navrženém rozsahu zcela znehodnoceny. Vlastnické právo by bylo omezeno vznikem předkupního práva k uvedené části výše uvedených pozemků s hrozbou vyvlastnění této části pozemků. **V žádném případě nesouhlasím s tímto návrhem ÚP o zařazení části výše označených pozemků do plochy veřejného prostranství.**

**Zásadně nesouhlasím s návrhem zařazení s části výše označených pozemků do ploch změn – ploch veřejného prostranství v rozsahu, jak vyplývá z grafické části návrhu ÚP.**

Požaduji, aby výše označené pozemky v části navržené změny jako veřejné prostranství, byly vyjmuty a tato část byla ponechána v plochách změn – plochy bydlení.

Návrhem na zařazení v části výše označených pozemků v rozsahu návrhu ÚP do ploch změn – ploch veřejného prostranství je v podstatě odebráno vlastníkovu vlastnické právo, kdy by schválením takové změny byly pozemky zatíženy ze zákona předkupním právem ve prospěch obce s možností takové

pozemky vyvlastnit. **S tímto zásadně nesouhlasím. Zásadně nesouhlasím se zařazením jakékoli části výše označených pozemků do ploch změn – ploch veřejného prostranství.**

Části výše uvedených pozemků navržených se zařazením do ploch veřejného prostranství v plochách změny by měly zásadní negativní vliv na zbývající části výše označených pozemků navržených v ploše změny, a to v plochách pro bydlení, kdy takto vymezená plocha pro bydlení by byla již od samého počátku znehodnocena v bezprostřední návaznosti na veřejnou plochu veřejného prostranství a plocha pro bydlení by byla ohrožena souvisejícími jevy vznikajícími v souvislosti s plochou veřejného prostranství, neboť v návrhu změny ÚP není plocha veřejného prostranství návrhového blíže specifikována. Do veřejného prostranství jsou zahrnuty zejména taková prostranství, která jsou vymezena v ust. § 34 z.č. 128/2000 Sb., v platném znění. Patří sem např. i odstavná plocha pro motorová vozidla, která je součástí veřejného prostranství. V takovém případě jsou pozemky výše označené zařazené do návrhových ploch bydlení ohroženy prašností, emisemi, pohybem třetích osob, příp. veřejnými produkcemi dnes běžně realizovanými ve veřejném prostoru, kdy veřejný prostor je tvořen právě veřejným prostranstvím. **S tímto zásadně nesouhlasím. Zásadně nesouhlasím se zařazením jakékoli části výše označených pozemků do ploch změn – ploch veřejného prostranství.**

Vymezením části výše označených pozemků do změnových ploch jako veřejné prostranství, by hrozilo omezení bezpečnosti osobní i majetku dalších vlastníků, jejichž navazující pozemky jsou navrženy do ploch změn, a to jako plochy pro bydlení.

Návrhem na zařazení části výše označených pozemků – v rozsahu návrhu ÚP do ploch změn – ploch veřejného prostranství by došlo k nevratné devastaci půdy, která je zařazena do I. třídy ochrany.

I. třída ochrany

Bonitně **nejcennější** půdy v jednotlivých klimatických regionech, převážně na rovinatých nebo jen mírně sklonitých pozemcích, které **je možno odejmout ze zemědělského půdního fondu pouze výjimečně**, a to převážně pro záměry související s obnovou ekologické stability krajiny, případně pro liniové stavby zásadního významu. Jedná se o vysoce produkční půdy.

Třídy ochrany zemědělského půdního fondu (ZPF) jsou vyhlášeny z důvodu ochrany úrodných půd, zajištění zemědělské výroby a ochrany životního prostředí. Zajištění dodržování ochrany ZPF je ošetřeno i legislativně. **Proto je třeba pro vykonávání dalších aktivit na ZPF tuto vrstvu vzít v úvahu.**

Současně by tímto zásahem došlo k zásadnímu omezení vsaku vod do půdy a tím jejímu dalšímu a trvalému znehodnocení.

**Zásadně nesouhlasím, aby části výše označených pozemků byly zařazeny do plochy změn – plocha veřejného prostranství, žádám, aby celé výše označené pozemky v celé jejich výměře a v celém jejich rozsahu byly zařazeny do ploch změn – plochy pro bydlení B/r2. Požaduji, aby byla provedena požadovaná změna, a to jak v části textové, tak části grafické.**

Příloha:

- snímek z kat. mapy – 1xA3

V Brně dne 23.6.2020

Podpis:

.....

.....

\*nehodící se škrtněte



## **MMB/0268775/2020**

### ***Připomínka***

#### **Vyhodnocení připomínky:**

*Připomínka nesouhlasí se zařazením částí pozemků uvedených v podání do ploch veřejných prostranství a požaduje jejich zařazení v plném rozsahu do ploch bydlení.*

*Jedná se o pozemky situované severně od ul. Moravanské, jež jsou v Návrhu ÚP součástí zastavitelných ploch bydlení v rozvojové lokalitě Pr-5. Pro navrhované plochy obytné zástavby je zásadní kostra uspořádání veřejných prostranství a jejich vazba na stávající strukturu města. Veřejná prostranství vytvářejí dostupnou a prostupnou síť ulic, náměstí, parků a dalších veřejně přístupných ploch odpovídajících struktuře a intenzitě využití území. Ucelená soustava veřejných prostranství je nedílnou součástí urbanistických struktur ve městě; zajišťuje prostupnost města. Územní plán vymezuje nová veřejná prostranství v případě, že je jejich umístění zřejmé nebo prověřené územní studií. Povinnost vymezení veřejných prostranství je stanovena v §7 odst. 2 Vyhl. 501/2006 Sb. (Vyhláška o obecných požadavcích na využívání území).*

*Pro rozvojovou lokalitu Pr-5 Hliniště je předepsáno zpracování územní studie (ÚS-35 ÚS Přízřenice-Modřická-Havránkova). Ta podrobněji prověří komplexní řešení celého území – mimo jiné i umístění veřejných prostranství, jejich charakter v území a umístění městské zeleně (viz karta rozvojové lokality, příloha 1 závazné textové části). Tato studie bude sloužit jako aktuální územně plánovací podklad pro rozhodování v území.*



mmb1es77393eee

Došlo dne: 25 -06- 2020

Č.j. MMB: 0268794

Kounicova 67

601 67 Brno

3738

## NÁMITKA / PŘIPOMÍNKA

NÁZEV PROJEDNÁVANÉ ÚPD

Návrh územního plánu města Brna

## Identifikační údaje podatele

## Fyzická osoba/právnícká osoba

Jméno, příjmení /  
Název společnostiDatum narození/  
Identifikační čísloTrvalé bydliště/  
sídlo

Jsem - nejsem\*) občan města Brna

Jsem - nejsem\*) vlastníkem pozemku/u nebo stavby v ploše dotčené  
navrhovanou změnou

Katastrální území Přízřenice

## Upřesnění obsahu námítky/připomínky

 K textové části Ke grafické části K procesu pořizování

Městská část

Brno – Přízřenice

Katastrální území

Přízřenice

Parcelní čísla pozemků (adresa,  
doplňující popis lokality)

337 o výměře 1 500 m<sup>2</sup> – zahrada  
 335/1 o výměře 1 164 m<sup>2</sup> – zahrada  
 335/2 o výměře 656 m<sup>2</sup> – zahrada  
 329 o výměře 3 110 m<sup>2</sup> – orná půda  
 328/1 o výměře 2 629 m<sup>2</sup> – orná půda  
 327/1 o výměře 2 270 m<sup>2</sup> – orná půda  
 326/1 o výměře 2 543 m<sup>2</sup> – orná půda  
 325/2 o výměře 1 503 m<sup>2</sup> – orná půda  
 324/2 o výměře 1 671 m<sup>2</sup> – zahrada  
 323/1 o výměře 3 590 m<sup>2</sup> – orná půda  
 322/1 o výměře 3 379 m<sup>2</sup> – orná půda  
 321/1 o výměře 2 998 m<sup>2</sup> – orná půda  
 319/1 o výměře 3 812 m<sup>2</sup> – zahrada  
 318/16 o výměře 2 158 m<sup>2</sup> – orná půda  
 317/1 o výměře 1 055 m<sup>2</sup> – orná půda  
 316/1 o výměře 977 m<sup>2</sup> – orná půda  
 315 o výměře 1 963 m<sup>2</sup> – orná půda  
 314/1 o výměře 4 099 m<sup>2</sup> – orná půda

313 o výměře 2919 m<sup>2</sup> – orná půda  
310/2 o výměře 1765 m<sup>2</sup> – orná půda  
310/1 o výměře 420 m<sup>2</sup> – orná půda  
304 o výměře 2021 m<sup>2</sup> – zahrada  
303/4 o výměře 1 559 m<sup>2</sup> – zahrada  
298/2 o výměře 1 633 m<sup>2</sup> – orná půda  
297/2 o výměře 1 775 m<sup>2</sup> – orná půda  
295/2 o výměře 3 785 m<sup>2</sup> – orná půda  
294/4 o výměře 376 m<sup>2</sup> – orná půda  
289/2 o výměře 2 909 m<sup>2</sup> – zahrada  
288/1 o výměře 1 778 m<sup>2</sup> – orná půda  
284/2 o výměře 923 m<sup>2</sup> – orná půda  
283/2 o výměře 1 233 m<sup>2</sup> – orná půda  
280/2 o výměře 2 445 m<sup>2</sup> – orná půda  
279/5 o výměře 1 519 m<sup>2</sup> – orná půda  
275/4 o výměře 2 715 m<sup>2</sup> – orná půda  
274/2 o výměře 1 481 m<sup>2</sup> – orná půda  
268 o výměře 1 592 m<sup>2</sup> – orná půda  
266 o výměře 1 660 m<sup>2</sup> – orná půda  
261 o výměře 1 946 m<sup>2</sup> – orná půda  
260/1 o výměře 1 293 m<sup>2</sup> – zahrada  
244/1 o výměře 889 m<sup>2</sup> – zahrada  
243/2 o výměře 1 324 m<sup>2</sup> – orná půda  
243/12 o výměře 14 m<sup>2</sup> – zahrada  
243/13 o výměře 100 m<sup>2</sup> – zahrada  
835/36 o výměře 3 439 m<sup>2</sup> – orná půda  
835/12 o výměře 3 227 m<sup>2</sup> – orná půda  
835/10 o výměře 3 260 m<sup>2</sup> – orná půda  
835/6 o výměře 5 424 m<sup>2</sup> – orná půda  
835/9 o výměře 5 790 m<sup>2</sup> – orná půda  
835/8 o výměře 4 940 m<sup>2</sup> – orná půda  
837 o výměře 4 011 m<sup>2</sup> – orná půda  
838 o výměře 4 307 m<sup>2</sup> – orná půda  
839 o výměře 3 975 m<sup>2</sup> – orná půda  
840 o výměře 3 355 m<sup>2</sup> – orná půda  
841 o výměře 3 105 m<sup>2</sup> – orná půda

842 o výměře 4 834 m<sup>2</sup> – orná půda  
844/2 o výměře 1637 m<sup>2</sup> – orná půda  
845/1 o výměře 3 079 m<sup>2</sup> – zahrada  
846 o výměře 1 895 m<sup>2</sup> – orná půda  
847 o výměře 1 727 m<sup>2</sup> – orná půda  
848 o výměře 3 623 m<sup>2</sup> – orná půda  
849 o výměře 3 088 m<sup>2</sup> – orná půda  
850/2 o výměře 2 457 m<sup>2</sup> – orná půda  
851/1 o výměře 2 212 m<sup>2</sup> – orná půda  
851/2 o výměře 2 881 m<sup>2</sup> – orná půda  
241/1 o výměře 2 401 m<sup>2</sup> – zahrada  
241/2 o výměře 571 m<sup>2</sup> – zahrada

### Text námítky/připomínky včetně ZDŮVODNĚNÍ

přílohy:

ano

ne

Připomínky směřují do textové části a do grafické části návrhu ÚP.

Výše uvedené pozemky jsou v návrhu ÚP v části zařazeny do ploch změn, a to plochy pro bydlení a část pozemku je zařazeno do ploch změn jako veřejné prostranství. S návrhem o zařazení části těchto pozemků jak vyplývá z grafické části, zejména z plánu využití území do plochy veřejného prostranství **zásadně nesouhlasím**, neboť takové zařazení v navrženém rozsahu a navrženém místě nemá žádné logické, věcné ani urbanistické zdůvodnění, jestliže plochy v uvedeném místě, v uvedené části lokality, jsou navrženy v plochách změn pro bydlení. Jedná se o rozsáhlou plochu, ve které by bylo třeba následně vymezit plochy dopravní a technické infrastruktury a s tím související plochy veřejného prostranství. Jelikož plochy dopravní a technické infrastruktury nejsou v dané lokalitě vymezeny v rámci návrhu ÚP, je **plocha změn v podobě plochy pro veřejné prostranství na výše uvedených pozemcích zcela neopodstatněná a nedůvodná**, neboť absentuje jakákoli vazba na případnou zástavbu v této lokalitě. **V žádném případě nesouhlasím s tímto návrhem ÚP o zařazení části výše označených pozemků do plochy veřejného prostranství.**

Začlenění části výše označených pozemků do ploch změn - na plochy veřejného prostranství je podstatným zásahem do vlastnického práva vlastníka pozemku, a to nejen v podobě znehodnocení navržené části, kdy by uvedenou část pozemků nemohli jako vlastníci užívat, disponovat a nakládat, byli by tak podstatnou mírou omezeni ve výkonu vlastnického práva a výše uvedené pozemky by byly v navrženém rozsahu zcela znehodnoceny. Vlastnické právo by bylo omezeno vznikem předkupního práva k uvedené části výše uvedených pozemků s hrozbou vyvlastnění této části pozemků. **V žádném případě nesouhlasím s tímto návrhem ÚP o zařazení části výše označených pozemků do plochy veřejného prostranství.**

**Zásadně nesouhlasím s návrhem zařazení s části výše označených pozemků do ploch změn – ploch veřejného prostranství v rozsahu, jak vyplývá z grafické části návrhu ÚP.**

Požaduji, aby výše označené pozemky v části navržené změny jako veřejné prostranství, byly vyjmuty a tato část byla ponechána v plochách změn – plochy bydlení.

Návrhem na zařazení v části výše označených pozemků v rozsahu návrhu ÚP do ploch změn – ploch veřejného prostranství je v podstatě odebráno vlastníkově vlastnické právo, kdy by schválením takové změny byly pozemky zatíženy ze zákona předkupním právem ve prospěch obce s možností takové

pozemky vyvlastnit. **S tímto zásadně nesouhlasím. Zásadně nesouhlasím se zařazením jakékoli části výše označených pozemků do ploch změn – ploch veřejného prostranství.**

Části výše uvedených pozemků navržených se zařazením do ploch veřejného prostranství v plochách změny by měly zásadní negativní vliv na zbývající části výše označených pozemků navržených v ploše změn, a to v plochách pro bydlení, kdy takto vymezená plocha pro bydlení by byla již od samého počátku znehodnocena v bezprostřední návaznosti na veřejnou plochu veřejného prostranství a plocha pro bydlení by byla ohrožena souvisejícími jevy vznikajícími v souvislosti s plochou veřejného prostranství, neboť v návrhu změny ÚP není plocha veřejného prostranství návrhového blíže specifikována. Do veřejného prostranství jsou zahrnuty zejména taková prostranství, která jsou vymezena v ust. § 34 z.č. 128/2000 Sb., v platném znění. Patří sem např. i odstavná plocha pro motorová vozidla, která je součástí veřejného prostranství. V takovém případě jsou pozemky výše označené zařazené do návrhových ploch bydlení ohroženy prašností, emisemi, pohybem třetích osob, příp. veřejnými produkcemi dnes běžně realizovanými ve veřejném prostoru, kdy veřejný prostor je tvořen právě veřejným prostranstvím. **S tímto zásadně nesouhlasím. Zásadně nesouhlasím se zařazením jakékoli části výše označených pozemků do ploch změn – ploch veřejného prostranství.**

Vymezením části výše označených pozemků do změnových ploch jako veřejné prostranství, by hrozilo omezení bezpečnosti osobní i majetku dalších vlastníků, jejichž navazující pozemky jsou navrženy do ploch změn, a to jako plochy pro bydlení.

Návrhem na zařazení části výše označených pozemků – v rozsahu návrhu ÚP do ploch změn – ploch veřejného prostranství by došlo k nevratné devastaci půdy, která je zařazena do I.třídy ochrany.

I. třída ochrany

Bonitně **nejcennější** půdy v jednotlivých klimatických regionech, převážně na rovinatých nebo jen mírně sklonitých pozemcích, které **je možno odejmout ze zemědělského půdního fondu pouze výjimečně**, a to převážně pro záměry související s obnovou ekologické stability krajiny, případně pro liniové stavby zásadního významu. Jedná se o vysoce produkční půdy.

Třídy ochrany zemědělského půdního fondu (ZPF) jsou vyhlášeny z důvodu ochrany úrodných půd, zajištění zemědělské výroby a ochrany životního prostředí. Zajištění dodržování ochrany ZPF je ošetřeno i legislativně. **Proto je třeba pro vykonávání dalších aktivit na ZPF tuto vrstvu vzít v úvahu.**

Současně by tímto zásahem došlo k zásadnímu omezení vsaku vod do půdy a tím jejímu dalšímu a trvalému znehodnocení.

**Zásadně nesouhlasím, aby části výše označených pozemků byly zařazeny do plochy změn – plocha veřejného prostranství, žádám, aby celé výše označené pozemky v celé jejich výměře a v celém jejich rozsahu byly zařazeny do ploch změn – plochy pro bydlení B/r2. Požaduji, aby byla provedena požadovaná změna, a to jak v části textové, tak části grafické.**

Příloha:

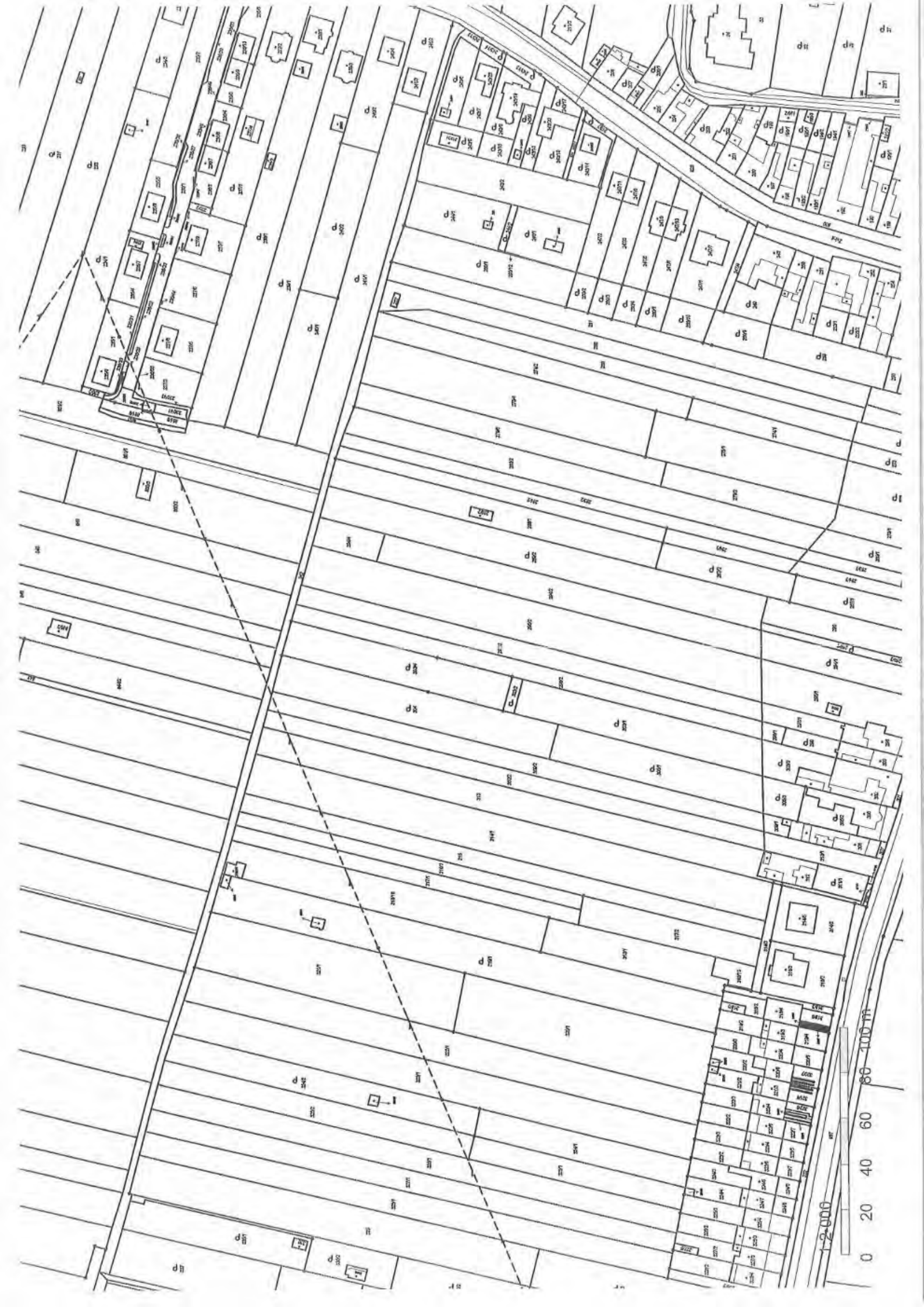
- snímek z kat. mapy – 1x A3

V Brně dne 23.6.2020

Podpis:

\*nehodící se škrtněte





## **MMB/0268794/2020**

### ***Připomínka***

#### **Vyhodnocení připomínky:**

*Připomínka nesouhlasí se zařazením částí pozemků uvedených v podání do ploch veřejných prostranství a požaduje jejich zařazení v plném rozsahu do ploch bydlení.*

*Jedná se o pozemky situované severně od ul. Moravanské, jež jsou v Návrhu ÚP součástí zastavitelných ploch bydlení v rozvojové lokalitě Pr-5. Pro navrhované plochy obytné zástavby je zásadní kostra uspořádání veřejných prostranství a jejich vazba na stávající strukturu města. Veřejná prostranství vytvářejí dostupnou a prostupnou síť ulic, náměstí, parků a dalších veřejně přístupných ploch odpovídajících struktuře a intenzitě využití území. Ucelená soustava veřejných prostranství je nedílnou součástí urbanistických struktur ve městě; zajišťuje prostupnost města. Územní plán vymezuje nová veřejná prostranství v případě, že je jejich umístění zřejmé nebo prověřené územní studií. Povinnost vymezení veřejných prostranství je stanovena v §7 odst. 2 Vyhl. 501/2006 Sb. (Vyhláška o obecných požadavcích na využívání území).*

*Pro rozvojovou lokalitu Pr-5 Hliniště je předepsáno zpracování územní studie (ÚS-35 ÚS Přízřenice-Modřická-Havránkova). Ta podrobněji prověří komplexní řešení celého území – mimo jiné i umístění veřejných prostranství, jejich charakter v území a umístění městské zeleně (viz karta rozvojové lokality, příloha 1 závazné textové části). Tato studie bude sloužit jako aktuální územně plánovací podklad pro rozhodování v území.*

Statutární město Brno  
Doručeno: 25.06.2020  
MMB/0268806/2020  
listy:1 přílohy:  
druh: 11/sv:

MAGISTRÁT MĚSTA BRNA  
Odbor územního plánování a rozvoje

Dotelo dnem: 25-06-2020

C.j. MMB: 0268806  
Příloha:

MAGISTRÁT MĚSTA BRNA  
Odbor územního plánování a rozvoje  
Kounicova 67  
601 67 Brno

3739

## NÁMITKA / PŘIPOMÍNKA

NÁZEV PROJEDNÁVANÉ ÚPD

Návrh územního plánu města Brna

### Identifikační údaje podatele

#### Fyzická osoba/právníká osoba

Jméno, příjmení /  
Název společnosti

Datum narození/  
Identifikační číslo

Trvalé bydliště/  
sídlo

Jsem - nejsem\*) občan města Brna

Jsem - nejsem - vlastníkem pozemku/ů nebo stavby v prose dotčené  
navrhovanou změnou

Katastrální území Přízřenice

### Upřesnění obsahu námítky/připomínky

K textové části

Ke grafické části

K procesu pořizování

Městská část

Brno – Přízřenice

Katastrální území

Přízřenice

Parcelní čísla pozemků (adresa,  
doplňující popis lokality)

337 o výměře 1 500 m<sup>2</sup> – zahrada  
335/1 o výměře 1 164 m<sup>2</sup> – zahrada  
335/2 o výměře 656 m<sup>2</sup> – zahrada  
329 o výměře 3 110 m<sup>2</sup> – orná půda  
328/1 o výměře 2 629 m<sup>2</sup> – orná půda  
327/1 o výměře 2 270 m<sup>2</sup> – orná půda  
326/1 o výměře 2 543 m<sup>2</sup> – orná půda  
325/2 o výměře 1 503 m<sup>2</sup> – orná půda  
324/2 o výměře 1 671 m<sup>2</sup> – zahrada  
323/1 o výměře 3 590 m<sup>2</sup> – orná půda  
322/1 o výměře 3 379 m<sup>2</sup> – orná půda  
321/1 o výměře 2 998 m<sup>2</sup> – orná půda  
319/1 o výměře 3 812 m<sup>2</sup> – zahrada  
318/16 o výměře 2 158 m<sup>2</sup> – orná půda  
317/1 o výměře 1 055 m<sup>2</sup> – orná půda  
316/1 o výměře 977 m<sup>2</sup> – orná půda  
315 o výměře 1 963 m<sup>2</sup> – orná půda  
314/1 o výměře 4 099 m<sup>2</sup> – orná půda



mmbles77393ef6

313 o výměře 2919 m<sup>2</sup> – orná půda  
310/2 o výměře 1765 m<sup>2</sup> – orná půda  
310/1 o výměře 420 m<sup>2</sup> – orná půda  
304 o výměře 2021 m<sup>2</sup> – zahrada  
303/4 o výměře 1 559 m<sup>2</sup> – zahrada  
298/2 o výměře 1 633 m<sup>2</sup> – orná půda  
297/2 o výměře 1 775 m<sup>2</sup> – orná půda  
295/2 o výměře 3 785 m<sup>2</sup> – orná půda  
294/4 o výměře 376 m<sup>2</sup> – orná půda  
289/2 o výměře 2 909 m<sup>2</sup> – zahrada  
288/1 o výměře 1 778 m<sup>2</sup> – orná půda  
284/2 o výměře 923 m<sup>2</sup> – orná půda  
283/2 o výměře 1 233 m<sup>2</sup> – orná půda  
280/2 o výměře 2 445 m<sup>2</sup> – orná půda  
279/5 o výměře 1 519 m<sup>2</sup> – orná půda  
275/4 o výměře 2 715 m<sup>2</sup> – orná půda  
274/2 o výměře 1 481 m<sup>2</sup> – orná půda  
268 o výměře 1 592 m<sup>2</sup> – orná půda  
266 o výměře 1 660 m<sup>2</sup> – orná půda  
261 o výměře 1 946 m<sup>2</sup> – orná půda  
260/1 o výměře 1 293 m<sup>2</sup> – zahrada  
244/1 o výměře 889 m<sup>2</sup> – zahrada  
243/2 o výměře 1 324 m<sup>2</sup> – orná půda  
243/12 o výměře 14 m<sup>2</sup> – zahrada  
243/13 o výměře 100 m<sup>2</sup> – zahrada  
835/36 o výměře 3 439 m<sup>2</sup> – orná půda  
835/12 o výměře 3 227 m<sup>2</sup> – orná půda  
835/10 o výměře 3 260 m<sup>2</sup> – orná půda  
835/6 o výměře 5 424 m<sup>2</sup> – orná půda  
835/9 o výměře 5 790 m<sup>2</sup> – orná půda  
835/8 o výměře 4 940 m<sup>2</sup> – orná půda  
837 o výměře 4 011 m<sup>2</sup> – orná půda  
838 o výměře 4 307 m<sup>2</sup> – orná půda  
839 o výměře 3 975 m<sup>2</sup> – orná půda  
840 o výměře 3 355 m<sup>2</sup> – orná půda  
841 o výměře 3 105 m<sup>2</sup> – orná půda

842 o výměře 4 834 m<sup>2</sup> – orná půda  
844/2 o výměře 1637 m<sup>2</sup> – orná půda  
845/1 o výměře 3 079 m<sup>2</sup> – zahrada  
846 o výměře 1 895 m<sup>2</sup> – orná půda  
847 o výměře 1 727 m<sup>2</sup> – orná půda  
848 o výměře 3 623 m<sup>2</sup> – orná půda  
849 o výměře 3 088 m<sup>2</sup> – orná půda  
850/2 o výměře 2 457 m<sup>2</sup> – orná půda  
851/1 o výměře 2 212 m<sup>2</sup> – orná půda  
851/2 o výměře 2 881 m<sup>2</sup> – orná půda  
241/1 o výměře 2 401 m<sup>2</sup> – zahrada  
241/2 o výměře 571 m<sup>2</sup> – zahrada

### Text námítky/připomínky včetně ZDŮVODNĚNÍ

přílohy:

ano

ne

Připomínky směřují do textové části a do grafické části návrhu ÚP.

Výše uvedené pozemky jsou v návrhu ÚP v části zařazeny do ploch změn, a to plochy pro bydlení a část pozemku je zařazeno do ploch změn jako veřejné prostranství. S návrhem o zařazení části těchto pozemků jak vyplývá z grafické části, zejména z plánu využití území do plochy veřejného prostranství **zásadně nesouhlasím**, neboť takové zařazení v navrženém rozsahu a navrženém místě nemá žádné logické, věcné ani urbanistické zdůvodnění, jestliže plochy v uvedeném místě, v uvedené části lokality, jsou navrženy v plochách změn pro bydlení. Jedná se o rozsáhlou plochu, ve které by bylo třeba následně vymezit plochy dopravní a technické infrastruktury a s tím související plochy veřejného prostranství. Jelikož plochy dopravní a technické infrastruktury nejsou v dané lokalitě vymezeny v rámci návrhu ÚP, je **plocha změn v podobě plochy pro veřejné prostranství na výše uvedených pozemcích zcela neopodstatněná a nedůvodná**, neboť absentuje jakákoliv vazba na případnou zástavbu v této lokalitě. **V žádném případě nesouhlasím s tímto návrhem ÚP o zařazení části výše označených pozemků do plochy veřejného prostranství.**

Začlenění části výše označených pozemků do ploch změn - na plochy veřejného prostranství je podstatným zásahem do vlastnického práva vlastníka pozemku, a to nejen v podobě znehodnocení navržené části, kdy by uvedenou část pozemků nemohli jako vlastníci užívat, disponovat a nakládat, byli by tak podstatnou mírou omezeni ve výkonu vlastnického práva a výše uvedené pozemky by byly v navrženém rozsahu zcela znehodnoceny. Vlastnické právo by bylo omezeno vznikem předkupního práva k uvedené části výše uvedených pozemků s hrozbou vyvlastnění této části pozemků. **V žádném případě nesouhlasím s tímto návrhem ÚP o zařazení části výše označených pozemků do plochy veřejného prostranství.**

**Zásadně nesouhlasím s návrhem zařazení s části výše označených pozemků do ploch změn – ploch veřejného prostranství v rozsahu, jak vyplývá z grafické části návrhu ÚP.**

Požaduji, aby výše označené pozemky v části navržené změny jako veřejné prostranství, byly vyjmuty a tato část byla ponechána v plochách změn – plochy bydlení.

Návrhem na zařazení v části výše označených pozemků v rozsahu návrhu ÚP do ploch změn – ploch veřejného prostranství je v podstatě odebráno vlastníkovu vlastnické právo, kdy by schválením takové změny byly pozemky zatíženy ze zákona předkupním právem ve prospěch obce s možností takové

pozemky vyvlastnit. **S tímto zásadně nesouhlasím. Zásadně nesouhlasím se zařazením jakékoli části výše označených pozemků do ploch změn – ploch veřejného prostranství.**

Části výše uvedených pozemků navržených se zařazením do ploch veřejného prostranství v plochách změny by měly zásadní negativní vliv na zbývající části výše označených pozemků navržených v ploše změn, a to v plochách pro bydlení, kdy takto vymezená plocha pro bydlení by byla již od samého počátku znehodnocena v bezprostřední návaznosti na veřejnou plochu veřejného prostranství a plocha pro bydlení by byla ohrožena souvisejícími jevy vznikajícími v souvislosti s plochou veřejného prostranství, neboť v návrhu změny ÚP není plocha veřejného prostranství návrhového blíže specifikována. Do veřejného prostranství jsou zahrnuty zejména taková prostranství, která jsou vymezena v ust. § 34 z.č. 128/2000 Sb., v platném znění. Patří sem např. i odstavná plocha pro motorová vozidla, která je součástí veřejného prostranství. V takovém případě jsou pozemky výše označené zařazené do návrhových ploch bydlení ohroženy prašností, emisemi, pohybem třetích osob, příp. veřejnými produkcemi dnes běžně realizovanými ve veřejném prostoru, kdy veřejný prostor je tvořen právě veřejným prostranstvím. **S tímto zásadně nesouhlasím. Zásadně nesouhlasím se zařazením jakékoli části výše označených pozemků do ploch změn – ploch veřejného prostranství.**

Vymezením části výše označených pozemků do změnových ploch jako veřejné prostranství, by hrozilo omezení bezpečnosti osobní i majetku dalších vlastníků, jejichž navazující pozemky jsou navrženy do ploch změn, a to jako plochy pro bydlení.

Návrhem na zařazení části výše označených pozemků-v rozsahu návrhu ÚP do ploch změn – ploch veřejného prostranství by došlo k nevratné devastaci půdy, která je zařazena do I.třídy ochrany.

I. třída ochrany

Bonitně **nejcennější** půdy v jednotlivých klimatických regionech, převážně na rovinatých nebo jen mírně sklonitých pozemcích, které **je možno odejmout ze zemědělského půdního fondu pouze výjimečně**, a to převážně pro záměry související s obnovou ekologické stability krajiny, případně pro liniové stavby zásadního významu. Jedná se o vysoce produkční půdy.

Třídy ochrany zemědělského půdního fondu (ZPF) jsou vyhlášeny z důvodu ochrany úrodných půd, zajištění zemědělské výroby a ochrany životního prostředí. Zajištění dodržování ochrany ZPF je ošetřeno i legislativně. **Proto je třeba pro vykonávání dalších aktivit na ZPF tuto vrstvu vzít v úvahu.**

Současně by tímto zásahem došlo k zásadnímu omezení vsaku vod do půdy a tím jejímu dalšímu a trvalému znehodnocení.

**Zásadně nesouhlasím, aby části výše označených pozemků byly zařazeny do plochy změn – plocha veřejného prostranství, žádám, aby celé výše označené pozemky v celé jejich výměře a v celém jejich rozsahu byly zařazeny do ploch změn – plochy pro bydlení B/r2. Požaduji, aby byla provedena požadovaná změna, a to jak v části textové, tak části grafické.**

Příloha:

- snímek z kat. mapy – 1xA3

V Brně dne 23.6.2020

Podp

\*nehodící se škrtněte



## **MMB/0268806/2020**

### ***Připomínka***

#### **Vyhodnocení připomínky:**

*Připomínka nesouhlasí se zařazením částí pozemků uvedených v podání do ploch veřejných prostranství a požaduje jejich zařazení v plném rozsahu do ploch bydlení.*

*Jedná se o pozemky situované severně od ul. Moravanské, jež jsou v Návrhu ÚP součástí zastavitelných ploch bydlení v rozvojové lokalitě Pr-5. Pro navrhované plochy obytné zástavby je zásadní kostra uspořádání veřejných prostranství a jejich vazba na stávající strukturu města. Veřejná prostranství vytvářejí dostupnou a prostupnou síť ulic, náměstí, parků a dalších veřejně přístupných ploch odpovídajících struktuře a intenzitě využití území. Ucelená soustava veřejných prostranství je nedílnou součástí urbanistických struktur ve městě; zajišťuje prostupnost města. Územní plán vymezuje nová veřejná prostranství v případě, že je jejich umístění zřejmé nebo prověřené územní studií. Povinnost vymezení veřejných prostranství je stanovena v §7 odst. 2 Vyhl. 501/2006 Sb. (Vyhláška o obecných požadavcích na využívání území).*

*Pro rozvojovou lokalitu Pr-5 Hliniště je předepsáno zpracování územní studie (ÚS-35 ÚS Přízřenice-Modřická-Havránkova). Ta podrobněji prověří komplexní řešení celého území – mimo jiné i umístění veřejných prostranství, jejich charakter v území a umístění městské zeleně (viz karta rozvojové lokality, příloha 1 závazné textové části). Tato studie bude sloužit jako aktuální územně plánovací podklad pro rozhodování v území.*



Došlo dne: 25-06-2020

026813

3740

CJ, MMB  
Příl.

**NÁMITKA / PŘIPOMÍNKA**

<b>NÁZEV PROJEDNÁVANÉ ÚPD</b>		<b>Návrh územního plánu města Brna</b>	
<b>Identifikační údaje podatele</b>		Statutární město Brno Doručeno: 25.06.2020 MMB/0268813/2020 Lístky: 1 přílohy: druh: 11/sv:	
<b>Fyzická osoba/právníká osoba</b>		 nmb1es77393efe	
Jméno, příjmení / Název společnosti	[REDACTED]		
Datum narození/ Identifikační číslo	[REDACTED]		
Trvalé bydliště/ sídlo	[REDACTED]		
Jsem - nejsem*) občan města Brna	Jsem - nejsem vlastníkem pozemků a nebo stavby v ploše dotčené navrhovanou změnou Katastrální území Přízřenice		
<b>Upřesnění obsahu námítky/připomínky</b>			
<input type="checkbox"/> K textové části	<input type="checkbox"/> Ke grafické části	<input type="checkbox"/> K procesu pořizování	
Městská část	Brno – Přízřenice		
Katastrální území	Přízřenice		
Parcelní čísla pozemků (adresa, doplňující popis lokality)	337 o výměře 1 500 m2 – zahrada 335/1 o výměře 1 164 m2 – zahrada 335/2 o výměře 656 m2 – zahrada 329 o výměře 3 110 m2 – orná půda 328/1 o výměře 2 629 m2 – orná půda 327/1 o výměře 2 270 m2 – orná půda 326/1 o výměře 2 543 m2 – orná půda 325/2 o výměře 1 503 m2 – orná půda 324/2 o výměře 1 671 m2 – zahrada 323/1 o výměře 3 590 m2 – orná půda 322/1 o výměře 3 379 m2 – orná půda 321/1 o výměře 2 998 m2 – orná půda 319/1 o výměře 3 812 m2 – zahrada 318/16 o výměře 2 158 m2 – orná půda 317/1 o výměře 1 055 m2 – orná půda 316/1 o výměře 977 m2 – orná půda 315 o výměře 1 963 m2 – orná půda 314/1 o výměře 4 099 m2 – orná půda		

313 o výměře 2919 m<sup>2</sup> – orná půda  
310/2 o výměře 1765 m<sup>2</sup> – orná půda  
310/1 o výměře 420 m<sup>2</sup> – orná půda  
304 o výměře 2021 m<sup>2</sup> – zahrada  
303/4 o výměře 1 559 m<sup>2</sup> – zahrada  
298/2 o výměře 1 633 m<sup>2</sup> – orná půda  
297/2 o výměře 1 775 m<sup>2</sup> – orná půda  
295/2 o výměře 3 785 m<sup>2</sup> – orná půda  
294/4 o výměře 376 m<sup>2</sup> – orná půda  
289/2 o výměře 2 909 m<sup>2</sup> – zahrada  
288/1 o výměře 1 778 m<sup>2</sup> – orná půda  
284/2 o výměře 923 m<sup>2</sup> – orná půda  
283/2 o výměře 1 233 m<sup>2</sup> – orná půda  
280/2 o výměře 2 445 m<sup>2</sup> – orná půda  
279/5 o výměře 1 519 m<sup>2</sup> – orná půda  
275/4 o výměře 2 715 m<sup>2</sup> – orná půda  
274/2 o výměře 1 481 m<sup>2</sup> – orná půda  
268 o výměře 1 592 m<sup>2</sup> – orná půda  
266 o výměře 1 660 m<sup>2</sup> – orná půda  
261 o výměře 1 946 m<sup>2</sup> – orná půda  
260/1 o výměře 1 293 m<sup>2</sup> – zahrada  
244/1 o výměře 889 m<sup>2</sup> – zahrada  
243/2 o výměře 1 324 m<sup>2</sup> – orná půda  
243/12 o výměře 14 m<sup>2</sup> – zahrada  
243/13 o výměře 100 m<sup>2</sup> – zahrada  
835/36 o výměře 3 439 m<sup>2</sup> – orná půda  
835/12 o výměře 3 227 m<sup>2</sup> – orná půda  
835/10 o výměře 3 260 m<sup>2</sup> – orná půda  
835/6 o výměře 5 424 m<sup>2</sup> – orná půda  
835/9 o výměře 5 790 m<sup>2</sup> – orná půda  
835/8 o výměře 4 940 m<sup>2</sup> – orná půda  
837 o výměře 4 011 m<sup>2</sup> – orná půda  
838 o výměře 4 307 m<sup>2</sup> – orná půda  
839 o výměře 3 975 m<sup>2</sup> – orná půda  
840 o výměře 3 355 m<sup>2</sup> – orná půda  
841 o výměře 3 105 m<sup>2</sup> – orná půda

842 o výměře 4 834 m<sup>2</sup> – orná půda  
844/2 o výměře 1 637 m<sup>2</sup> – orná půda  
845/1 o výměře 3 079 m<sup>2</sup> – zahrada  
846 o výměře 1 895 m<sup>2</sup> – orná půda  
847 o výměře 1 727 m<sup>2</sup> – orná půda  
848 o výměře 3 623 m<sup>2</sup> – orná půda  
849 o výměře 3 088 m<sup>2</sup> – orná půda  
850/2 o výměře 2 457 m<sup>2</sup> – orná půda  
851/1 o výměře 2 212 m<sup>2</sup> – orná půda  
851/2 o výměře 2 881 m<sup>2</sup> – orná půda  
241/1 o výměře 2 401 m<sup>2</sup> – zahrada  
241/2 o výměře 571 m<sup>2</sup> – zahrada

### Text námítky/připomínky včetně ZDŮVODNĚNÍ

přílohy:

ano

ne

Připomínky směřují do textové části a do grafické části návrhu ÚP.

Výše uvedené pozemky jsou v návrhu ÚP v části zařazeny do ploch změn, a to plochy pro bydlení a část pozemku je zařazeno do ploch změn jako veřejné prostranství. S návrhem o zařazení části těchto pozemků jak vyplývá z grafické části, zejména z plánu využití území do plochy veřejného prostranství **zásadně nesouhlasím**, neboť takové zařazení v navrženém rozsahu a navrženém místě nemá žádné logické, věcné ani urbanistické zdůvodnění, jestliže plochy v uvedeném místě, v uvedené části lokality, jsou navrženy v plochách změn pro bydlení. Jedná se o rozsáhlou plochu, ve které by bylo třeba následně vymezit plochy dopravní a technické infrastruktury a s tím související plochy veřejného prostranství. Jelikož plochy dopravní a technické infrastruktury nejsou v dané lokalitě vymezeny v rámci návrhu ÚP, je **plocha změn v podobě plochy pro veřejné prostranství na výše uvedených pozemcích zcela neopodstatněná a nedůvodná**, neboť absentuje jakákoliv vazba na případnou zástavbu v této lokalitě. **V žádném případě nesouhlasím s tímto návrhem ÚP o zařazení části výše označených pozemků do plochy veřejného prostranství.**

Začlenění částí výše označených pozemků do ploch změn - na plochy veřejného prostranství je podstatným zásahem do vlastnického práva vlastníka pozemku, a to nejen v podobě znehodnocení navržené části, kdy by uvedenou část pozemků nemohli jako vlastníci užívat, disponovat a nakládat, byli by tak podstatnou mírou omezení ve výkonu vlastnického práva a výše uvedené pozemky by byly v navrženém rozsahu zcela znehodnoceny. Vlastnické právo by bylo omezeno vznikem předkupního práva k uvedené části výše uvedených pozemků s hrozbou vyvlastnění této části pozemků. **V žádném případě nesouhlasím s tímto návrhem ÚP o zařazení části výše označených pozemků do plochy veřejného prostranství.**

**Zásadně nesouhlasím s návrhem zařazení s části výše označených pozemků do ploch změn – ploch veřejného prostranství v rozsahu, jak vyplývá z grafické části návrhu ÚP.**

Požaduji, aby výše označené pozemky v části navržené změny jako veřejné prostranství, byly vyjmuty a tato část byla ponechána v plochách změn – plochy bydlení.

Návrhem na zařazení v části výše označených pozemků v rozsahu návrhu ÚP do ploch změn – ploch veřejného prostranství je v podstatě odebráno vlastníkově vlastnické právo, kdy by schválením takové změny byly pozemky zatíženy ze zákona předkupním právem ve prospěch obce s možností takové

pozemky vyvlastnit. **S tímto zásadně nesouhlasím. Zásadně nesouhlasím se zařazením jakékoli části výše označených pozemků do ploch změn – ploch veřejného prostranství.**

Části výše uvedených pozemků navržených se zařazením do ploch veřejného prostranství v plochách změny by měly zásadní negativní vliv na zbývající části výše označených pozemků navržených v ploše změn, a to v plochách pro bydlení, kdy takto vymezená plocha pro bydlení by byla již od samého počátku znehodnocena v bezprostřední návaznosti na veřejnou plochu veřejného prostranství a plocha pro bydlení by byla ohrožena souvisejícími jevy vznikajícími v souvislosti s plochou veřejného prostranství, neboť v návrhu změny ÚP není plocha veřejného prostranství návrhového blíže specifikována. Do veřejného prostranství jsou zahrnuty zejména taková prostranství, která jsou vymezena v ust. § 34 z.č. 128/2000 Sb., v platném znění. Patří sem např. i odstavná plocha pro motorová vozidla, která je součástí veřejného prostranství. V takovém případě jsou pozemky výše označené zařazené do návrhových ploch bydlení ohroženy prašností, emisemi, pohybem třetích osob, příp. veřejnými produkcemi dnes běžně realizovanými ve veřejném prostoru, kdy veřejný prostor je tvořen právě veřejným prostranstvím. **S tímto zásadně nesouhlasím. Zásadně nesouhlasím se zařazením jakékoli části výše označených pozemků do ploch změn – ploch veřejného prostranství.**

Vymezením části výše označených pozemků do změnových ploch jako veřejné prostranství, by hrozilo omezení bezpečnosti osobní i majetku dalších vlastníků, jejichž navazující pozemky jsou navrženy do ploch změn, a to jako plochy pro bydlení.

Návrhem na zařazení části výše označených pozemků-v rozsahu návrhu ÚP do ploch změn – ploch veřejného prostranství by došlo k nevratné devastaci půdy, která je zařazena do I.třídy ochrany.

I. třída ochrany

Bonitně **nejcennější** půdy v jednotlivých klimatických regionech, převážně na rovinatých nebo jen mírně sklonitých pozemcích, které **je možno odejmout ze zemědělského půdního fondu pouze výjimečně**, a to převážně pro záměry související s obnovou ekologické stability krajiny, případně pro liniové stavby zásadního významu. Jedná se o vysoce produkční půdy.

Třídy ochrany zemědělského půdního fondu (ZPF) jsou vyhlášeny z důvodu ochrany úrodných půd, zajištění zemědělské výroby a ochrany životního prostředí. Zajištění dodržování ochrany ZPF je ošetřeno i legislativně. **Proto je třeba pro vykonávání dalších aktivit na ZPF tuto vrstvu vzít v úvahu.**

Současně by tímto zásahem došlo k zásadnímu omezení vsaku vod do půdy a tím jejímu dalšímu a trvalému znehodnocení.

**Zásadně nesouhlasím, aby části výše označených pozemků byly zařazeny do plochy změn – plocha veřejného prostranství, žádám, aby celé výše označené pozemky v celé jejich výměře a v celém jejich rozsahu byly zařazeny do ploch změn – plochy pro bydlení B/r2. Požaduji, aby byla provedena požadovaná změna, a to jak v části textové, tak části grafické.**

Příloha:

- snímek z kat. mapy – 1xA3

V Brně dne 23.6.2020	Podpis .....
----------------------	-----------------

\*nehodící se škrtněte



## **MMB/0268813/2020**

### ***Připomínka***

#### **Vyhodnocení připomínky:**

*Připomínka nesouhlasí se zařazením částí pozemků uvedených v podání do ploch veřejných prostranství a požaduje jejich zařazení v plném rozsahu do ploch bydlení.*

*Jedná se o pozemky situované severně od ul. Moravanské, jež jsou v Návrhu ÚP součástí zastavitelných ploch bydlení v rozvojové lokalitě Pr-5. Pro navrhované plochy obytné zástavby je zásadní kostra uspořádání veřejných prostranství a jejich vazba na stávající strukturu města. Veřejná prostranství vytvářejí dostupnou a prostupnou síť ulic, náměstí, parků a dalších veřejně přístupných ploch odpovídajících struktuře a intenzitě využití území. Ucelená soustava veřejných prostranství je nedílnou součástí urbanistických struktur ve městě; zajišťuje prostupnost města. Územní plán vymezuje nová veřejná prostranství v případě, že je jejich umístění zřejmé nebo prověřené územní studií. Povinnost vymezení veřejných prostranství je stanovena v §7 odst. 2 Vyhl. 501/2006 Sb. (Vyhláška o obecných požadavcích na využívání území).*

*Pro rozvojovou lokalitu Pr-5 Hliniště je předepsáno zpracování územní studie (ÚS-35 ÚS Přízřenice-Modřická-Havránkova). Ta podrobněji prověří komplexní řešení celého území – mimo jiné i umístění veřejných prostranství, jejich charakter v území a umístění městské zeleně (viz karta rozvojové lokality, příloha 1 závazné textové části). Tato studie bude sloužit jako aktuální územně plánovací podklad pro rozhodování v území.*

MAGISTRÁT MĚSTA BRNA	
podatelna	20
Došlo dne	30 -06- 2020
Č.j. MMB:	
Příl.:	

MAGISTRÁT MĚSTA BRNA Odbor územního plánování a rozvoje	
Došlo:	01 -07- 2020
Č.j. MMB:	0268818
Příl.:	

4109  
MAGISTRÁT MĚSTA BRNA  
Odbor územního plánování a rozvoje  
Kounicova 67  
601 67 Brno

## NÁMITKA / PŘIPOMÍNKA

NÁZEV PROJEDNÁVANÉ ÚPD

Návrh územního plánu města Brna

### Identifikační údaje podatele

#### Fyzická osoba/právnícká osoba

Jméno, příjmení /  
Název společnosti

Datum narození/  
Identifikační číslo

Trvalé bydliště/  
sidlo

Jsem - nejsem\*) občan města Brna

Jsem - nejsem\*) vlastníkem pozemku/u nebo stavby v ploše dotcena navrhovanou změnou

Katastrální území ....., parc č. ....

### Upřesnění obsahu námítky/připomínky

K textové části

Ke grafické části

K procesu pořizování

Městská část

viz příloha

Katastrální území

-/-

Parcelní čísla pozemků (adresa,  
doplňující popis lokality)

-/-

Statutární město Brno

Doručeno: 30.06.2020

MMB/0268818/2020

listy: 2

přílohy:

druh:

11/sv:



mmb1es77393f02

### Text námítky/připomínky včetně ZDŮVODNĚNÍ

přílohy:

ano

ne

#### Ob/1 PROPOJENÍ OBŘANY-LESNÁ

Nesouhlasím se zanesením sběrné komunikace Ob/1 Propojení Obřany - Lesná do nového ÚpmB

#### Odůvodnění:

- tato komunikace byla již součástí Záměru pořízení změny ÚpmB – 44. soubor. Byla v rámci pořizování Změny ÚP důvodně zamítnuta jak ve vyjádření zastupitelstev obou dotčených Městských částí Brno Maloměřice-Obřany i Brno-Sever, tak následně i komisí RMB (zamítavé vyjádření vydali náměstek primátora, OÚPR, KSUB i RMB). Propojka se tehdy také setkala s velikou nevolí obyvatel obou MČ. Do ZPZ ÚpmB nebyla zavedena. Musím dále podotknout, že od té doby nevznikly žádné nové okolnosti, které by měnily podmínky, trasování i plánovaný rozsah urbanizace navázaného území na tuto komunikaci; tedy důvody zamítnutí zůstávají ve své podstatě nezměněny i při současné situaci.

- pro relevantní rozhodnutí o tomto záměru není zpracována žádná studie o dopadu této plánované komunikace na životní prostředí, dopadech na dopravní situaci ve stávajících lokalitách u jejího zaústění a vyústění a dopadech na kvalitu bydlení stávajících obyvatel v oblastech dotčených touto komunikací, zejména ve vztahu k vzrůstu zátěže nadměrnou dopravou. Vzhledem k tomu, že má jít o páteřní komunikaci s klasifikací veřejně prospěšných staveb, dále jako jedinou (!) komunikaci obsluhující plánované rozsáhlé urbanizované území a s velmi problematickým zaústěním i vyústěním v lokalitách s těsně přiléhající bytovou zástavbou a s rodinnými domy a s přilehlým odpočinkovým parkem, je bez studie dopadu na životní prostředí a dopravu nezodpovědné tuto trasu zanášet do ÚP. Tato komunikace zvýší hlukovou a smogovou zátěž pro obyvatele přilehlých RD a bytovek nad snesitelnou mez. Enormní zvýšení dopravní

zátěže je nasnadě, logicky naroste jak s nárůstem počtu obyvatel z rozvojových lokalit podmíněných touto komunikací (Ob1, Ob4, Ob-5) tak potenciálem natáhnout dopravu z přilehlých obcí ( Bílovice nad Svitavou, Řícmanice, Kanice, Ochoz, Babice nad Svitavou), jelikož zvýší atraktivitu tohoto tranzitu. S tím mimochodem počítá i Návrh ÚP, který trasu Ob/1 považuje za dopravně odlehčující krajské komunikaci II. třídy.

- tato komunikace dle dokumentace návrhu ÚpmB podmiňuje urbanizaci rozvojových lokalit Ob-1, Ob-4 a Ob-5, které více než o polovinu navyšují počet obyvatel v katastru obce (z cca 5400 na 8360) a rozšiřují urbanizovanou plochu o 43 ha. Tento velmi výrazný nárůst počtu obyvatel není předmětem žádné veřejnosti známé studie o dopadech na dopravní situaci v lokalitě a dopadech na kvalitu bydlení stávajících obyvatel. Jde o tak masivní nárůst počtu obyvatel závislých na jediné komunikaci, že lze předpokládat především jen dopady negativní (nesnesitelný dopravní ruch a výrazná negativní změna současného charakteru lokality).

Je nepřijatelné, aby nová komunikace, mající za cíl vytvoření nových příležitostí bydlení, takto silně degradovala úroveň bydlení obyvatel stávajících. Není zde dodržen princip proporcionality řešení - navrhovaná změna jednomu přináší užitek a druhému nepoměrnou škodu, což jde i proti požadavkům stavebního zákona (Cíle a Úkoly ÚP).

- zaústění i vyústění této komunikace je nevhodně navrženo i z důvodů plynulost provozu a kolizí, jelikož je tato trasa jedinou obslužnou komunikací plánovaného masivně urbanizovaného území, je velmi pravděpodobný čilý dopravní ruch a tedy i vznik dopravních problémů v obou jejích částech navazujících na stávající komunikace, jelikož obě jsou dopravně komplikované. Z ulice Fryčajova její zaústění prochází nejen blízce navázanou obytnou částí, ale v těsné blízkosti napojovacího úseku se nachází zbrojnice s výjezdem dobrovolných hasičů, pokud nemá padnout část současného parku, bude muset její napojení být díky místním podmínkám v ostře sevřených zatáčkách, což má potenciál komplikací zpomalujících dopravní tok.

Vyústění do ulice Seifertova a napojení na VMO je též problematické a to ze dvou důvodů: Na ulici Seifertova je v návrhu ÚP plánováno protažení tramvajové trasy ze Štefánikovy čtvrtě až na ulici Haškova. To znamená zúžení současné čtyřproudové komunikace na dvouproudou a tedy navození situace, kdy je současně snížena kapacita sídlištního obchvatu a současně navýšena dopravní zátěž této komunikace připojením trasy Ob/1 z území s plánovaným počtem 2960 obyvatel a tranzitem z přilehlých obcí! Navíc vedením tramvajové trasy bude proměněn tvar křižovatky s ulicí Okružní, kde vznikne křižovatka tvaru „T“ namísto současného kruhového objezdu. Tím se prostupnost tohoto uzlu ještě sníží a zkomplikuje napojení na VMO. Je zde i problém samotného napojení tranzitu na VMO. V oblasti Seifertova/Okružní je možné napojení na okruh jen v jednom směru a to na Svitavy. Pro druhý směr je možné napojení jen přes ulici Generála Píky po ulici Okružní, kde se nachází frekventované objekty veřejné vybavenosti (poliklinika, lázně, sportovní hala, supermarkety, obchodní dům). Je proto pravděpodobné, že v těchto místech vznikne vysoká koncentrace dopravy a nevyhnutelné přetížení lokality se vznikem kolizí. Je proto nasnadě, že účastníci silničního provozu nepojedou z nově navržené komunikace Ob/1 na dopravně přetíženou ulici Seifertovu, ale těsně před ní odbočí na ulici Soběšickou a dále Cacovickou až na křižovatku s VMO do Husovic, nebo pak ulicí Marie Majerové zpět pod sídliště Lesná a po ul. Merhautova dále do centra, protože to pro ně bude nejjednodušší a nejkratší způsob jak se dostat buď na VMO, nebo do centra města. Tato situace již částečně nastala po vybudování husovického tunelu, kdy doprava ze Soběšic, Útěchova a Lesné směřující na VMO, Líšeň, Olomouc a jih Brna nejede po Okružní (Seifertově) a tunelem dále, ale uskutečňuje se po ul. Soběšické a Cacovické. Po výstavbě husovického tunelu tak již dnes obyvatelé ulice Soběšické a Marie Majerové trpí nadměrnou dopravou. Tento stav by se realizací navrhované komunikace Ob/1 enormně zhoršil.

- v příloze č.1. V hodnotících kartách lokalit je uvedeno, že se počítá s tím, že trasa Ob/1 bude spolupůsobit jako odlehčující komunikace tranzitní dopravy, tedy se vlastně počítá s funkcí odvedení dopravy na Lesnou a ne jen s místní funkcí obslužné komunikace - z toho plyne, že obyvatelé stávajících přilehlých obytných lokalit v Obřanech, Lesné a Štefánikově čtvrti ponесou skokové zhoršení hlukové a smogové zátěže, která je už v tomto čase neúnosná a budou těsně obklíčeni rušnými dopravními proudy.

- v dokumentaci návrhu ÚpmB jsou z hlediska klasifikace této komunikace vážné rozpory: na jedné straně je tvrzeno, že jde pouze o obslužnou komunikaci: „Textová část odůvodnění: Ob/1 Propojení Obřany - Lesná (sběrná komunikace) Tato dvoupruhová místní komunikace zajišťuje lokální dopravní vztahy mezi Lesnou a Obřany a slouží jako páteřní obsluha Rozvojových lokalit Ob-1 a Ob-4.“ Na straně druhé je vedena jako veřejně prospěšná stavba a počítá se s její funkcí odlehčovací (viz. Hodnotící karty - Hlavní spolupůsobící skutečnosti, kde citují: „...dopravní koridor Ob/1, který zamezí průjezdu obyvatel přes rezidenční území Maloměřic a Obřan... realizace Ma/1 ve spolupůsobení s Ob/1, a to na snížení intenzity dopravy v centrální části Maloměřic a Obřan a snížení průjezdu především tranzitní dopravy...“ což nepokrytě znamená, že ÚP počítá s funkcí Ob/1 jako odlehčovací tranzitní komunikací. O tom ostatně vypovídá i způsob zakresu ve



O.4 SILNIČNÍ DOPRAVA – SCHÉMA, kde je zakreslena způsobem, který legenda klasifikuje jako Sběrná komunikace – Místní komunikace II. třídy

- v návrhu ÚPmB není uvedeno zdůvodnění, proč trasa Ob/1 je vedena tímto způsobem a proč nebyly zváženy a prověřeny jiné varianty trasování. Toto zavádá k postoji, že trasování nebylo řešeno koncepčně a že nebylo uvedeno zákonné zdůvodnění tohoto řešení.

- z výše uvedených důvodů je návrh komunikace Ob/1 Obřany-Lesná v rozporu s cíly územního plánování dle Stavebního zákona 183/2006 Sb., kde:

§ 18 Cíle územního plánování

(1) Cílem územního plánování je vytvářet předpoklady pro výstavbu a pro udržitelný rozvoj území, spočívající ve vyváženém vztahu podmínek pro příznivé životní prostředí, pro hospodářský rozvoj a pro soudržnost společenství obyvatel území a který uspokojuje potřeby současné generace, aniž by ohrožoval podmínky života generací budoucích.

(2) Územní plánování zajišťuje předpoklady pro udržitelný rozvoj území soustavným a komplexním řešením účelného využití a prostorového uspořádání území s cílem dosažení obecně prospěšného souladu veřejných a soukromých zájmů na rozvoji území.

- z výše uvedených důvodů je návrh komunikace Ob/1 Obřany-Lesná v rozporu s cíly a úkoly územního plánování dle Stavebního zákona 183/2006 Sb., kde:

§ 19 Úkoly územního plánování

(1) c) prověřovat a posuzovat potřebu změn v území, veřejný zájem na jejich provedení, jejich přínosy, problémy, rizika s ohledem například na veřejné zdraví, životní prostředí, geologickou stavbu území, vliv na veřejnou infrastrukturu a na její hospodárné využívání.

Z těchto důvodů považují zavedení trasy jako nevyhovující řešení a navrhuji zamítnutí tranzitního propojení Ob/1 Fryčajova-Seifertova (Obřany-Lesná) v navrhované podobě.

**Ob-1 Kamčátka, Ob-4 Výпустky, Ob-5 Nadloučí**

**Nesouhlasím se zanesením rozvojových lokalit Ob-1 Kamčátka, Ob-4 Výпустky, Ob-5 Nadloučí do nového ÚpmB v navrhované podobě.**

**Odůvodnění:**

- rozvojové plochy určené k rezidenční zástavbě jsou podmíněny realizací tranzitní komunikace Ob/1, která je svým trasováním i nevhodně navrženým zaústěním i vyústěním pro mne i stávající obyvatele i z výše uvedených důvodů nepřijatelná. Bez této komunikace nelze dle podmínění v návrhu ÚP plochy zastavět.

- plochy k zástavbě jsou v návrhu ÚP podmíněny realizací nové (kapacitně vyhovující pro stávající zástavbu + novou rozsáhlou zástavbu) kmenové stoky E19 vedoucí přes současně zastavěné území, což je realizačně velmi komplikované

- dojde ke zničení další části kulturního fenoménu zahrádkářských kolonií, což je v rozporu s požadavky Stavebního zákona § 18, odst. (4) *Územní plánování ve veřejném zájmu chrání a rozvíjí přírodní, kulturní a civilizační hodnoty území, včetně urbanistického, architektonického a archeologického dědictví. Přitom chrání krajinu jako podstatnou složku prostředí života obyvatel a základ jejich totožnosti.*

- území je majetkově nedosažitelné díky velkému množství majitelů parcel – majetková roztržitost

- lokality jsou předdimenzované vzhledem k dopravní přístupnosti lokalit a potenciální enormní dopravní zátěže na přilehlé plochy bydlení. Velikost ploch není nikde řádně zdůvodněna a prověřena.

- v návrhu ÚPmB není uvedeno zdůvodnění, proč jsou lokality navrženy v této podobě a rozsahu a proč nebyly zváženy a prověřeny jiné varianty řešení těchto území. Toto zavádá k postoji, že návrh nebyl řešen koncepčně a že v návrhu ÚP nebylo uvedeno zákonné zdůvodnění tohoto řešení.

- Není zde dodržen princip proporcionality řešení - navrhovaná změna jednomu přináší užitek a druhému

nepoměrnou škodu, což jde i proti požadavkům stavebního zákona (Cíle a Úkoly ÚP).

- z výše uvedených důvodů je návrh rozvojové plochy díky kontextu návrhu v rozporu s cílem územního plánování dle Stavebního zákona 183/2006 Sb., kde:

§ 18 Cíle územního plánování

(1) Cílem územního plánování je vytvářet předpoklady pro výstavbu a pro udržitelný rozvoj území, spočívající ve **vyváženém vztahu podmínek pro příznivé životní prostředí, pro hospodářský rozvoj a pro soudržnost společenství obyvatel území a který uspokojuje potřeby současné generace, aniž by ohrožoval podmínky života generací budoucích.**

(2) Územní plánování zajišťuje předpoklady pro udržitelný rozvoj území soustavným a komplexním řešením účelného využití a prostorového uspořádání území s cílem **dosažení obecně prospěšného souladu veřejných a soukromých zájmů na rozvoji území.**

Z těchto důvodů považuji zavedení trasy jako nevyhovující řešení a navrhuji zamítnutí rozvojové plochy Ob-1 Kamčatka, Ob-4 Výпустky, Ob-5 Nadloučí v navrhované podobě.

V BRNĚ..... dne 29.06.2020

Podpis: .....

\*nehodící se škrtněte

## **MMB/0268818/2020**

### ***Připomínka č.1***

#### **Vyhodnocení připomínky:**

*V rámci podání je vysloven nesouhlas s komunikačním propojením Ob/1 Obřany - Lesná z důvodu např. nevratné devastace území, zvýšení hlučnosti a prašnosti, navýšení dopravní zátěže na Lesné a v Obřanech, likvidace rekreačního charakteru území, zásahu do zeleně.*

*V rámci Návrhu pro opakovaného veřejné projednání bude řešení upraveno a projednané vedení záměru Ob/1 vypuštěno. Rozvojové lokality Ob-1 a Ob-4 budou přeřazeny do územních rezerv. V území bude potvrzen stávající stav včetně vymezení koridoru veřejného prostranství ve stopě stávající obslužné komunikace, propojené kolem stávajícího garážového dvora do ulice Hlaváčovy.*

### ***Připomínka č.2***

#### **Vyhodnocení připomínky:**

*V připomínce je vysloven nesouhlas s vymezením rozvojových lokalit Ob-1, Ob-4, Ob-5.*

*Na základě doporučení samosprávy města (určený zastupitel) k vypořádání námitek a připomínek doručených k projednanému Návrhu bude dán zpracovateli pokyn rozvojovou lokalitu Ob-5 v upraveném Návrhu ÚP zachovat a současně vyřadit rozvojové lokality Ob-1 a Ob-4 z Návrhu nového ÚP; v území budou ponechány pouze územní rezervy pro bydlení a funkční plochou veřejných prostranství bude vymezen koridor pro budoucí komunikaci pouze v úseku od ulice Seifertova do ulice Hlaváčkova a také koridor pro budoucí komunikaci pouze v úseku od ulice Fryčajova k ploše územní rezervy.*

zájato dne: 25-06-2020



mmb1es77393f14

NÁMÍTKA / PŘÍPOMÍNKA

NÁZEV PROJEDNÁVANÉ ÚPD

Návrh územního plánu města Brna

Identifikační údaje podatele

Fyzická osoba/právnícká osoba

Jméno, příjmení /  
Název společnosti

Datum narození/  
Identifikační číslo

Trvalé bydliště/  
sídlo

Jsem - nejsem\*) občan města Brna

Jsem - nejsem\*) vlastníkem pozemku/ů nebo stavby v ploše dotčené  
navrhovanou změnou

Katastrální území Přízřenice

Upřesnění obsahu námítky/přípomínky

K textové části

Ke grafické části

K procesu pořizování

Městská část

Brno – Přízřenice

Katastrální území

Přízřenice

Parcelní čísla pozemků (adresa,  
doplňující popis lokality)

337 o výměře 1 500 m<sup>2</sup> – zahrada  
335/1 o výměře 1 164 m<sup>2</sup> – zahrada  
335/2 o výměře 656 m<sup>2</sup> – zahrada  
329 o výměře 3 110 m<sup>2</sup> – orná půda  
328/1 o výměře 2 629 m<sup>2</sup> – orná půda  
327/1 o výměře 2 270 m<sup>2</sup> – orná půda  
326/1 o výměře 2 543 m<sup>2</sup> – orná půda  
325/2 o výměře 1 503 m<sup>2</sup> – orná půda  
324/2 o výměře 1 671 m<sup>2</sup> – zahrada  
323/1 o výměře 3 590 m<sup>2</sup> – orná půda  
322/1 o výměře 3 379 m<sup>2</sup> – orná půda  
321/1 o výměře 2 998 m<sup>2</sup> – orná půda  
319/1 o výměře 3 812 m<sup>2</sup> – zahrada  
318/16 o výměře 2 158 m<sup>2</sup> – orná půda  
317/1 o výměře 1 055 m<sup>2</sup> – orná půda  
316/1 o výměře 977 m<sup>2</sup> – orná půda  
315 o výměře 1 963 m<sup>2</sup> – orná půda  
314/1 o výměře 4 099 m<sup>2</sup> – orná půda

313 o výměře 2919 m<sup>2</sup> – orná půda  
310/2 o výměře 1765 m<sup>2</sup> – orná půda  
310/1 o výměře 420 m<sup>2</sup> – orná půda  
304 o výměře 2021 m<sup>2</sup> – zahrada  
303/4 o výměře 1 559 m<sup>2</sup> – zahrada  
298/2 o výměře 1 633 m<sup>2</sup> – orná půda  
297/2 o výměře 1 775 m<sup>2</sup> – orná půda  
295/2 o výměře 3 785 m<sup>2</sup> – orná půda  
294/4 o výměře 376 m<sup>2</sup> – orná půda  
289/2 o výměře 2 909 m<sup>2</sup> – zahrada  
288/1 o výměře 1 778 m<sup>2</sup> – orná půda  
284/2 o výměře 923 m<sup>2</sup> – orná půda  
283/2 o výměře 1 233 m<sup>2</sup> – orná půda  
280/2 o výměře 2 445 m<sup>2</sup> – orná půda  
279/5 o výměře 1 519 m<sup>2</sup> – orná půda  
275/4 o výměře 2 715 m<sup>2</sup> – orná půda  
274/2 o výměře 1 481 m<sup>2</sup> – orná půda  
268 o výměře 1 592 m<sup>2</sup> – orná půda  
266 o výměře 1 660 m<sup>2</sup> – orná půda  
261 o výměře 1 946 m<sup>2</sup> – orná půda  
260/1 o výměře 1 293 m<sup>2</sup> – zahrada  
244/1 o výměře 889 m<sup>2</sup> – zahrada  
243/2 o výměře 1 324 m<sup>2</sup> – orná půda  
243/12 o výměře 14 m<sup>2</sup> – zahrada  
243/13 o výměře 100 m<sup>2</sup> – zahrada  
835/36 o výměře 3 439 m<sup>2</sup> – orná půda  
835/12 o výměře 3 227 m<sup>2</sup> – orná půda  
835/10 o výměře 3 260 m<sup>2</sup> – orná půda  
835/6 o výměře 5 424 m<sup>2</sup> – orná půda  
835/9 o výměře 5 790 m<sup>2</sup> – orná půda  
835/8 o výměře 4 940 m<sup>2</sup> – orná půda  
837 o výměře 4 011 m<sup>2</sup> – orná půda  
838 o výměře 4 307 m<sup>2</sup> – orná půda  
839 o výměře 3 975 m<sup>2</sup> – orná půda  
840 o výměře 3 355 m<sup>2</sup> – orná půda  
841 o výměře 3 105 m<sup>2</sup> – orná půda

842 o výměře 4 834 m<sup>2</sup> – orná půda  
844/2 o výměře 1637 m<sup>2</sup> – orná půda  
845/1 o výměře 3 079 m<sup>2</sup> – zahrada  
846 o výměře 1 895 m<sup>2</sup> – orná půda  
847 o výměře 1 727 m<sup>2</sup> – orná půda  
848 o výměře 3 623 m<sup>2</sup> – orná půda  
849 o výměře 3 088 m<sup>2</sup> – orná půda  
850/2 o výměře 2 457 m<sup>2</sup> – orná půda  
851/1 o výměře 2 212 m<sup>2</sup> – orná půda  
851/2 o výměře 2 881 m<sup>2</sup> – orná půda  
241/1 o výměře 2 401 m<sup>2</sup> – zahrada  
241/2 o výměře 571 m<sup>2</sup> – zahrada

#### Text námítky/připomínky včetně ZDŮVODNĚNÍ

přílohy:

ano

ne

Připomínky směřují do textové části a do grafické části návrhu ÚP.

Výše uvedené pozemky jsou v návrhu ÚP v části zařazeny do ploch změn, a to plochy pro bydlení a část pozemku je zařazeno do ploch změn jako veřejné prostranství. S návrhem o zařazení části těchto pozemků jak vyplývá z grafické části, zejména z plánu využití území do plochy veřejného prostranství **zásadně nesouhlasím**, neboť takové zařazení v navrženém rozsahu a navrženém místě nemá žádné logické, věcné ani urbanistické zdůvodnění, jestliže plochy v uvedeném místě, v uvedené části lokality, jsou navrženy v plochách změn pro bydlení. Jedná se o rozsáhlou plochu, ve které by bylo třeba následně vymezit plochy dopravní a technické infrastruktury a s tím související plochy veřejného prostranství. Jelikož plochy dopravní a technické infrastruktury nejsou v dané lokalitě vymezeny v rámci návrhu ÚP, je **plocha změn v podobě plochy pro veřejné prostranství na výše uvedených pozemcích zcela neopodstatněná a nedůvodná**, neboť absentuje jakákoli vazba na případnou zástavbu v této lokalitě. **V žádném případě nesouhlasím s tímto návrhem ÚP o zařazení části výše označených pozemků do plochy veřejného prostranství.**

Začlenění části výše označených pozemků do ploch změn - na plochy veřejného prostranství je podstatným zásahem do vlastnického práva vlastníka pozemku, a to nejen v podobě znehodnocení navržené části, kdy by uvedenou část pozemků nemohli jako vlastníci užívat, disponovat a nakládat, byli by tak podstatnou mírou omezeni ve výkonu vlastnického práva a výše uvedené pozemky by byly v navrženém rozsahu zcela znehodnoceny. Vlastnické právo by bylo omezeno vznikem předkupního práva k uvedené části výše uvedených pozemků s hrozbou vyvlastnění této části pozemků. **V žádném případě nesouhlasím s tímto návrhem ÚP o zařazení části výše označených pozemků do plochy veřejného prostranství.**

**Zásadně nesouhlasím s návrhem zařazení s částí výše označených pozemků do ploch změn – ploch veřejného prostranství v rozsahu, jak vyplývá z grafické části návrhu ÚP.**

Požaduji, aby výše označené pozemky v části navržené změny jako veřejné prostranství, byly vyjmuty a tato část byla ponechána v plochách změn – plochy bydlení.

Návrhem na zařazení v části výše označených pozemků v rozsahu návrhu ÚP do ploch změn – ploch veřejného prostranství je v podstatě odebráno vlastníkově vlastnické právo, kdy by schválením takové změny byly pozemky zatíženy ze zákona předkupním právem ve prospěch obce s možností takové

pozemky vyvlastnit. **S tímto zásadně nesouhlasím. Zásadně nesouhlasím se zařazením jakékoli části výše označených pozemků do ploch změn – ploch veřejného prostranství.**

Části výše uvedených pozemků navržených se zařazením do ploch veřejného prostranství v plochách změny by měly zásadní negativní vliv na zbývající části výše označených pozemků navržených v ploše změn, a to v plochách pro bydlení, kdy takto vymezená plocha pro bydlení by byla již od samého počátku znehodnocena v bezprostřední návaznosti na veřejnou plochu veřejného prostranství a plocha pro bydlení by byla ohrožena souvisejícími jevy vznikajícími v souvislosti s plochou veřejného prostranství, neboť v návrhu změny ÚP není plocha veřejného prostranství návrhového blíže specifikována. Do veřejného prostranství jsou zahrnuty zejména taková prostranství, která jsou vymezena v ust. § 34 z.č. 128/2000 Sb., v platném znění. Patří sem např. i odstavná plocha pro motorová vozidla, která je součástí veřejného prostranství. V takovém případě jsou pozemky výše označené zařazené do návrhových ploch bydlení ohroženy prašností, emisemi, pohybem třetích osob, příp. veřejnými produkcemi dnes běžně realizovanými ve veřejném prostoru, kdy veřejný prostor je tvořen právě veřejným prostranstvím. **S tímto zásadně nesouhlasím. Zásadně nesouhlasím se zařazením jakékoli části výše označených pozemků do ploch změn – ploch veřejného prostranství.**

Vymezením částí výše označených pozemků do změnových ploch jako veřejné prostranství, by hrozilo omezení bezpečnosti osobní i majetku dalších vlastníků, jejichž navazující pozemky jsou navrženy do ploch změn, a to jako plochy pro bydlení.

Návrhem na zařazení částí výše označených pozemků-v rozsahu návrhu ÚP do ploch změn – ploch veřejného prostranství by došlo k nevratné devastaci půdy, která je zařazena do I.třídy ochrany.

I. třída ochrany

Bonitně **nejcennější** půdy v jednotlivých klimatických regionech, převážně na rovinatých nebo jen mírně sklonitých pozemcích, které **je možno odejmout ze zemědělského půdního fondu pouze výjimečně**, a to převážně pro záměry související s obnovou ekologické stability krajiny, případně pro liniové stavby zásadního významu. Jedná se o vysoce produkční půdy.

Třídy ochrany zemědělského půdního fondu (ZPF) jsou vyhlášeny z důvodu ochrany úrodných půd, zajištění zemědělské výroby a ochrany životního prostředí. Zajištění dodržování ochrany ZPF je ošetřeno i legislativně. **Proto je třeba pro vykonávání dalších aktivit na ZPF tuto vrstvu vzít v úvahu.**


Současně by tímto zásahem došlo k zásadnímu omezení vsaku vod do půdy a tím jejímu dalšímu a trvalému znehodnocení.

**Zásadně nesouhlasím, aby části výše označených pozemků byly zařazeny do plochy změn – plocha veřejného prostranství, žádám, aby celé výše označené pozemky v celé jejich výměře a v celém jejich rozsahu byly zařazeny do ploch změn – plochy pro bydlení B/r2. Požaduji, aby byla provedena požadovaná změna, a to jak v části textové, tak části grafické.**

Příloha:

- snímek z kat. mapy – 1xA3

V Brně dne 23.6.2020

Podpis: 

\*nehodící se škrtněte





## **MMB/0268837/2020**

### ***Připomínka***

#### **Vyhodnocení připomínky:**

*Připomínka nesouhlasí se zařazením částí pozemků uvedených v podání do ploch veřejných prostranství a požaduje jejich zařazení v plném rozsahu do ploch bydlení.*

*Jedná se o pozemky situované severně od ul. Moravanské, jež jsou v Návrhu ÚP součástí zastavitelných ploch bydlení v rozvojové lokalitě Pr-5. Pro navrhované plochy obytné zástavby je zásadní kostra uspořádání veřejných prostranství a jejich vazba na stávající strukturu města. Veřejná prostranství vytvářejí dostupnou a prostupnou síť ulic, náměstí, parků a dalších veřejně přístupných ploch odpovídajících struktuře a intenzitě využití území. Ucelená soustava veřejných prostranství je nedílnou součástí urbanistických struktur ve městě; zajišťuje prostupnost města. Územní plán vymezuje nová veřejná prostranství v případě, že je jejich umístění zřejmé nebo prověřené územní studií. Povinnost vymezení veřejných prostranství je stanovena v §7 odst. 2 Vyhl. 501/2006 Sb. (Vyhláška o obecných požadavcích na využívání území).*

*Pro rozvojovou lokalitu Pr-5 Hliniště je předepsáno zpracování územní studie (ÚS-35 ÚS Přízřenice-Modřická-Havránkova). Ta podrobněji prověří komplexní řešení celého území – mimo jiné i umístění veřejných prostranství, jejich charakter v území a umístění městské zeleně (viz karta rozvojové lokality, příloha 1 závazné textové části). Tato studie bude sloužit jako aktuální územně plánovací podklad pro rozhodování v území.*



mmb1es77393f25

30-06-2020

Č.j. MMB: .....

Příl: .....

5128

## NÁMITKA / PŘÍPOMÍNKA

NÁZEV PROJEDNÁVANÉ ÚPD

Nový ÚPmB

## Identifikační údaje podatele

## Fyzická osoba/právnícká osoba

Jméno, příjmení /  
Název společnostiDatum narození/  
Identifikační čísloTrvalé bydliště/  
sídlo

MAGISTRÁT MĚSTA BRNA

Odbor územního plánování a rozvoje

Došlo: 01-07-2020

Č.j. MMB: 0268867

Příl: .....

Jsem - nejsem\*) občan města Brna

Jsem-- nejsem\*) vlastníkem pozemku/ů nebo stavby v ploše dotčené  
navrhovanou změnou

Katastrální území ....., parc č. ....

## Upřesnění obsahu námítky/přípomínky

 K textové části Ke grafické části K procesu pořizování

Městská část

Brno-Jih

Katastrální území

Horní Heršpice

Parcelní čísla pozemků (adresa,  
doplňující popis lokality)

## Text námítky/přípomínky včetně ZDUVODNĚNÍ

přílohy:

 ano nePodávám připomínku k trase VMO vedoucí ve stopě přerovské železniční trati a tzv. ulice Nová  
vodařská.

Důvody:

- snížení hodnoty nemovitosti

- v lokalitě se nachází spousta zahrad u kterých dojde k znehodnocení a znečištění úrody

- zhoršení ovzduší

- zvýšení hlučnosti a prašnosti

- v okolí jsou vybudovány zóny klidu, sportovní hřiště, biotop, cyklostezky, které využívají obyvatelé z  
celého Brna a okolí

V Brně dne 29.6.2020

Podpis: .....

\*nehodící se škrtněte

## **MMB/0268867/2020**

### ***Připomínka***

#### **Vyhodnocení připomínky:**

*V rámci podání je vysloven nesouhlas s návrhem územního plánu v souvislosti s vymezením ploch dopravní infrastruktury D v místě a podél stávající železniční trati Brno - Přerov pro řešení výhledové dopravní infrastruktury, a tím případného ovlivnění staveb rodinných domů nacházejících se v kontaktní zóně části ulice Kšírovy, Přerovské, Dufkovo nábřeží, Hněvkovského a Sazenice; nesouhlas s komunikací tzv. „Nová Vodařská“ (HH/3), případným rušením „Jížanského dvorku“ a zelených ploch, obava ze snížení hodnoty a kvality bydlení a navýšení hlukové zátěže.*

*Trasy výhledových dopravních staveb HH/1, C/1 a Kv/1 (přeložek silnic I. třídy - sil. I/41 Bratislavská radiála a I/42 – Velký městský okruh) byly takto prověřeny v souvislosti s řešením nadřazené komunikační sítě města Brna nezávisle na realizaci nového nádraží v poloze u Řeky.*

*Dostředné vedení Bratislavské radiály směrem k ulici Dornych se ukázalo jako nevhodné a není dále sledováno. Umístění mimoúrovňové křižovatky s ulicí Černovickou je s ohledem na okolní zástavbu problematické a nemožné hlukově odclonit a tím pozbývá účelnosti i vedení VMO pod Mariánským náměstím a řekou Svatkou. Z těchto důvodů nelze původní řešení dále sledovat.*

*S ohledem k výše uvedenému je od roku 2013 prověřována úprava vedení VMO v souběhu se stávající železniční tratí, která by měla být výhledově snesena. Konkrétní dotčení pozemků, způsob případného dotčení okolních stávajících objektů a protihluková opatření budou známy až na základě projektové dokumentace a zvolené etapizace realizace výhledových dopravních staveb.*

*Pokud se jedná o stávající využití území, tak není sledováno jako cílové a již platný územní plán má zakotvenu koncepci rozvoje bydlení kolem komunikace „Nová Vodařská“, která vytváří novou urbanizační osu v území.*

*Pokud se jedná o obavy z hlukového zatížení, tak uvádíme, že obecně jakýkoliv nový záměr umístovaný v území musí splnit předepsané limity a tomu musí být uzpůsobeno i technické řešení, které bude známo až při zpracování projektové dokumentace.*

*Z hlediska přeložek silnic I. třídy se jedná o prioritní dopravní stavby celoměstského významu ve veřejném zájmu, jejichž existence má přímý vliv na složky udržitelného rozvoje území.*

*Z výše uvedených důvodů nelze požadavku vyhovět.*



Došlo: 01-07-2020

Č.j. MMB: 0268869  
Příl.: .....

7702

## PŘIPOMÍNKA

NÁZEV PROJEDNÁVANÉ ÚPD

Územní plán města Brna - návrh

### Identifikační údaje podatele

#### Fyzická osoba/právnícká osoba

Jméno, příjmení /  
Název společnosti

Datum narození/  
Identifikační číslo

Trvalé bydliště/  
sídlo

Jsem - nejsem\*) občan města Brna

Jsem - nejsem\*) vlastníkem pozemku/u nebo stavby v ploše dotčené  
navrhovanou změnou

Katastrální území ....., parc. č. ....

STATUTÁRNÍ MĚSTO BRNO  
MAGISTRÁT MĚSTA BRNA  
podatelna

číslo příjmu 30-06-2020

Č.j. MMB: .....

Příl.: .....

### Upřesnění obsahu námítky/připomínky

K textové části

Ke grafické části

K procesu pořizování

Městská část

Brno-Komín

Katastrální území

Komín

Parcelní čísla pozemků (adresa,  
doplňující popis lokality)

v k.ú. Komín

### Text připomínky včetně ZDŮVODNĚNÍ

přílohy:

ano

ne

Nesouhlasím s vymezením plochy veřejně přístupné zeleně na pozemcích p.č. [redacted] v k.ú. Komín jako plochy veřejného prostranství. Požaduji, aby tato veřejně přístupná plocha byla i nadále v územním plánu určena jako plocha městské zeleně.

Zmiňovaná plocha se nachází v těsném sousedství mého bydliště a mnou vlastněné nemovitosti. Ulice Hlavní je přetížena projíždějící dopravou, proto každá plocha zeleně se vzrostlými stromy je pro zachování přijatelných podmínek pro bydlení na naší ulici velmi důležitou.

Vím, že v plochách veřejných prostranství je přípustné umísťovat zeleň, zároveň je ale v těchto plochách také přípustné stavět parkoviště, silnice a jiné stavby, které jsou se zelení v rozporu. Aby bylo i do budoucna zajištěno zachování kvalitní městské zeleně v tomto prostoru, je tedy nezbytné, aby uvedená plocha byla v územním plánu vyznačena na plocha městské zeleně (Z).

V [redacted] dne 28.6.2020

Podpis: [redacted]

## **MMB/0268869/2020**

### ***Připomínka***

#### **Vyhodnocení připomínky:**

*Zpracovatel stanovil minimální velikost plochy RZV na 0,5 ha (5 000 m<sup>2</sup>) a v níže definovaných případech na 0,2 ha (2 000 m<sup>2</sup>) z důvodů zvoleného měřítka výkresů a podrobnosti Územního plánu. Takto zvolená velikost ploch RZV vychází z principu koncepce a měřítka výkresů, kde kresba nemůže zachycovat nepřiměřený detail. Ve výčtu ploch, které jsou vymezované ve velikosti 0,2-0,5 ha jsou uvedeny plochy městské a krajinné zeleně, zvláště pak plochy městské zeleně uvedené ve Vyhlášce o zeleni města Brna (Nejvýznamnější plochy městské zeleně). Pokud tvoří plochu podměrečnou, tj. menší než 0,5 ha, jsou zpravidla agregovány do jiných ploch RZV s jiným využitím. Plocha při ulici Pastviny je dle pořizovatele plochou zeleně, která zde plní díky složitému terénu a blízkosti frekventované křižovatky významnou izolační funkci a díky své rozloze má i potenciál příznivě podpořit mikroklimatické podmínky na území města. Zpracovateli bude zadán pokyn ji vymezit jako plochu Z.*



mmb1es77393f2b

MAGISTRÁT MĚSTA BRNA  
podatelna  
Došlo dne 30-06-2020  
Č.j. MMB: .....  
Příl.: .....

4306

**NÁMITKA / PŘIPOMÍNKA**

<b>NÁZEV PROJEDNÁVANÉ ÚPD</b>		<b>Nový ÚPmB</b>									
<b>Identifikační údaje podatele</b>											
<b>Fyzická osoba/právnícká osoba</b>											
Jméno, příjmení / Název společnosti		<table border="1"><tr><td colspan="2" style="text-align: center;">MAGISTRÁT MĚSTA BRNA Odbor územního plánování a rozvoje</td></tr><tr><td>Došlo: 01-07-2020</td><td></td></tr><tr><td>Č.j. MMB: 0268875</td><td></td></tr><tr><td>Příl.: .....</td><td></td></tr></table>		MAGISTRÁT MĚSTA BRNA Odbor územního plánování a rozvoje		Došlo: 01-07-2020		Č.j. MMB: 0268875		Příl.: .....	
MAGISTRÁT MĚSTA BRNA Odbor územního plánování a rozvoje											
Došlo: 01-07-2020											
Č.j. MMB: 0268875											
Příl.: .....											
Datum narození/ Identifikační číslo											
Trvalé bydliště/ sídlo											
Jsem - nejsem*) občan města Brna		Jsem - nejsem*) vlastníkem pozemku/ů nebo stavby v ploše dotčené navrhovanou změnou Katastrální území ....., parc č. ....									
<b>Upřesnění obsahu námítky/připomínky</b>											
<input type="checkbox"/> K textové části		<input type="checkbox"/> Ke grafické části									
		<input checked="" type="checkbox"/> K procesu pořizování									
Městská část		Brno-Jih									
Katastrální území		Horní Heršpice									
Parcelní čísla pozemků (adresa, doplňující popis lokality)											
<b>Text námítky/připomínky včetně ZDŮVODNĚNÍ</b>											
přílohy: <input type="checkbox"/> ano <input checked="" type="checkbox"/> ne											
Podávám připomínku k trase VMO vedoucí ve stopě přerovské železniční trati a tzv. ulice Nová vodařská. <b>Důvody:</b> - snížení hodnoty nemovitosti - v lokalitě se nachází spousta zahrad u kterých dojde k znehodnocení a znečištění úrody - zhoršení ovzduší - zvýšení hlučnosti a prašnosti - v okolí jsou vybudovány zóny klidu, sportovní hřiště, biotop, cyklostezky, které využívají obyvatelé z celého Brna a okolí											
V Brně dne 29.6.2020		Podpis: .....									

\*nehodící se škrtněte

## **MMB/0268875/2020**

### **Připomínka**

#### **Vyhodnocení připomínky:**

*V rámci podání je vysloven nesouhlas s návrhem územního plánu v souvislosti s vymezením ploch dopravní infrastruktury D v místě a podél stávající železniční trati Brno - Přerov pro řešení výhledové dopravní infrastruktury, a tím případného ovlivnění staveb rodinných domů nacházejících se v kontaktní zóně části ulice Kšírovy, Přerovské, Dufkovo nábřeží, Hněvkovského a Sazenice; nesouhlas s komunikací tzv. „Nová Vodařská“ (HH/3), případným rušením „Jížanského dvorku“ a zelených ploch, obava ze snížení hodnoty a kvality bydlení a navýšení hlukové zátěže.*

*Trasy výhledových dopravních staveb HH/1, C/1 a Kv/1 (přeložek silnic I. třídy - sil. I/41 Bratislavská radiála a I/42 – Velký městský okruh) byly takto prověřeny v souvislosti s řešením nadřazené komunikační sítě města Brna nezávisle na realizaci nového nádraží v poloze u Řeky.*

*Dostředné vedení Bratislavské radiály směrem k ulici Dorných se ukázalo jako nevhodné a není dále sledováno. Umístění mimoúrovňové křižovatky s ulicí Černovickou je s ohledem na okolní zástavbu problematické a nemožné hlukově odclonit a tím pozbývá účelnosti i vedení VMO pod Mariánským náměstím a řekou Svatkou. Z těchto důvodů nelze původní řešení dále sledovat.*

*S ohledem k výše uvedenému je od roku 2013 prověřována úprava vedení VMO v souběhu se stávající železniční tratí, která by měla být výhledově snesena. Konkrétní dotčení pozemků, způsob případného dotčení okolních stávajících objektů a protihluková opatření budou známy až na základě projektové dokumentace a zvolené etapizace realizace výhledových dopravních staveb.*

*Pokud se jedná o stávající využití území, tak není sledováno jako cílové a již platný územní plán má zakotvenu koncepci rozvoje bydlení kolem komunikace „Nová Vodařská“, která vytváří novou urbanizační osu v území.*

*Pokud se jedná o obavy z hlukového zatížení, tak uvádíme, že obecně jakýkoliv nový záměr umístovaný v území musí splnit předepsané limity a tomu musí být uzpůsobeno i technické řešení, které bude známo až při zpracování projektové dokumentace.*

*Z hlediska přeložek silnic I. třídy se jedná o prioritní dopravní stavby celoměstského významu ve veřejném zájmu, jejichž existence má přímý vliv na složky udržitelného rozvoje území.*

*Z výše uvedených důvodů nelze požadavku vyhovět.*



mmb1es77393f37

MAGISTRÁT MĚSTA BRNA	
podatelna	20
Došlo dne	30-06-2020
Č.j. MMB:	

MAGISTRÁT MĚSTA BRNA  
Odbor územního plánování a rozvoje  
Kounicova 67  
601 67 Brno

4301

**NÁMITKA/PŘIPOMÍNKA**

MAGISTRÁT MĚSTA BRNA	
Odbor územního plánování a rozvoje	
Došlo:	01-07-2020
Č.j. MMB:	0268894
Příl:	

NÁZEV PROJEDNÁVANÉ ÚPD

Nový ÚPmB

## Identifikační údaje podatele

## Fyzická osoba/právnícká osoba

Jméno, příjmení /  
Název společnostiDatum narození/  
Identifikační čísloTrvalé bydliště/  
sídlo

Jsem - nejsem\*) občan města Brna

Jsem - nejsem\*) vlastníkem pozemku/ů nebo stavby v ploše dotčené  
navrhovanou změnou

Katastrální území ....., parc č. ....

## Upřesnění obsahu námítky/připomínky

 K textové části Ke grafické části K procesu pořizování

Městská část

Brno-Jih

Katastrální území

Horní Heršpice

Parcelní čísla pozemků (adresa,  
doplňující popis lokality)

## Text námítky/připomínky včetně ZDŮVODNĚNÍ

přílohy:

 ano ne

Podávám připomínku k trase VMO vedoucí ve stopě přerovské železniční trati a tzv. ulice Nová  
vodařská.

## Důvody:

- snížení hodnoty nemovitosti

- v lokalitě se nachází spousta zahrad u kterých dojde k znehodnocení a znečištění úrody

- zhoršení ovzduší

- zvýšení hlučnosti a prašnosti

- v okolí jsou vybudovány zóny klidu, sportovní hřiště, biotop, cyklostezky, které využívají obyvatelé z  
celého Brna a okolí

V Brně dne 29.6.2020

Podpis: .....

\*nehodící se škrtněte



## **MMB/0268894/2020**

### ***Připomínka***

#### **Vyhodnocení připomínky:**

*V rámci podání je vysloven nesouhlas s návrhem územního plánu v souvislosti s vymezením ploch dopravní infrastruktury D v místě a podél stávající železniční trati Brno - Přerov pro řešení výhledové dopravní infrastruktury, a tím případného ovlivnění staveb rodinných domů nacházejících se v kontaktní zóně části ulice Kšírovy, Přerovské, Dufkovo nábřeží, Hněvkovského a Sazenice; nesouhlas s komunikací tzv. „Nová Vodařská“ (HH/3), případným rušením „Jížanského dvorku“ a zelených ploch, obava ze snížení hodnoty a kvality bydlení a navýšení hlukové zátěže.*

*Trasy výhledových dopravních staveb HH/1, C/1 a Kv/1 (přeložek silnic I. třídy - sil. I/41 Bratislavská radiála a I/42 – Velký městský okruh) byly takto prověřeny v souvislosti s řešením nadřazené komunikační sítě města Brna nezávisle na realizaci nového nádraží v poloze u Řeky.*

*Dostředné vedení Bratislavské radiály směrem k ulici Dornych se ukázalo jako nevhodné a není dále sledováno. Umístění mimoúrovňové křižovatky s ulicí Černovickou je s ohledem na okolní zástavbu problematické a nemožné hlukově odclonit a tím pozbývá účelnosti i vedení VMO pod Mariánským náměstím a řekou Svatkou. Z těchto důvodů nelze původní řešení dále sledovat.*

*S ohledem k výše uvedenému je od roku 2013 prověřována úprava vedení VMO v souběhu se stávající železniční tratí, která by měla být výhledově snesena. Konkrétní dotčení pozemků, způsob případného dotčení okolních stávajících objektů a protihluková opatření budou známy až na základě projektové dokumentace a zvolené etapizace realizace výhledových dopravních staveb.*

*Pokud se jedná o stávající využití území, tak není sledováno jako cílové a již platný územní plán má zakotvenu koncepci rozvoje bydlení kolem komunikace „Nová Vodařská“, která vytváří novou urbanizační osu v území.*

*Pokud se jedná o obavy z hlukového zatížení, tak uvádíme, že obecně jakýkoliv nový záměr umístovaný v území musí splnit předepsané limity a tomu musí být uzpůsobeno i technické řešení, které bude známo až při zpracování projektové dokumentace.*

*Z hlediska přeložek silnic I. třídy se jedná o prioritní dopravní stavby celoměstského významu ve veřejném zájmu, jejichž existence má přímý vliv na složky udržitelného rozvoje území.*

*Z výše uvedených důvodů nelze požadavku vyhovět.*



mmb1es77393f38

MAGISTRÁT MĚSTA BRNA	
podatelna	20
Došlo dne	30 -06- 2020
C. J. MMB: .....	

4300

**NÁMITKA / PŘIPOMÍNKA**

<b>NÁZEV PROJEDNÁVANÉ ÚPD</b>		<b>Nový ÚPmB</b>	
<b>Identifikační údaje podatele</b>			
<b>Fyzická osoba/právnícká osoba</b>		MAGISTRÁT MĚSTA BRNA Odbor územního plánování a rozvoje	
Jméno, příjmení / Název společnosti		Došlo: 01 -07- 2020	C. J. MMB: 0268895 Přil.: .....
Datum narození/ Identifikační číslo			
Trvalé bydliště/ sídlo			
Jsem - nejsem*) občan města Brna			
Jsem-- nejsem*) vlastníkem pozemku/ů nebo stavby v ploše dotčené navrhovanou změnou		Katastrální území ....., parc č. ....	
<b>Upřesnění obsahu námítky/připomínky</b>			
<input type="checkbox"/> K textové části	<input type="checkbox"/> Ke grafické části	<input checked="" type="checkbox"/> K procesu pořizování	
Městská část	Brno-Jih		
Katastrální území	Horní Heršpice		
Parcelní čísla pozemků (adresa, doplňující popis lokality)			
<b>Text námítky/připomínky včetně ZDUVODNĚNÍ</b>			
přílohy: <input type="checkbox"/> ano <input checked="" type="checkbox"/> ne			
Podávám připomínku k trase VMO vedoucí ve stopě přerovské železniční trati a tzv. ulice Nová vodařská. <b>Důvody:</b> - snížení hodnoty nemovitosti - v lokalitě se nachází spousta zahrad u kterých dojde k znehodnocení a znečištění úrody a půdy - zhoršení ovzduší - zvýšení hlučnosti a prašnosti - v okolí jsou vybudovány zóny klidu, sportovní hřiště, biotop, cyklostezky, které využívají obyvatelé z celého Brna a okolí			
V Brně dne 29.6.2020	Podpis: ..... <div style="background-color: black; width: 100px; height: 20px; margin-left: 100px;"></div>		

\*nehodící se škrtněte

## **MMB/0268895/2020**

### **Připomínka**

#### **Vyhodnocení připomínky:**

*V rámci podání je vysloven nesouhlas s návrhem územního plánu v souvislosti s vymezením ploch dopravní infrastruktury D v místě a podél stávající železniční trati Brno - Přerov pro řešení výhledové dopravní infrastruktury, a tím případného ovlivnění staveb rodinných domů nacházejících se v kontaktní zóně části ulice Kšírovy, Přerovské, Dufkovo nábřeží, Hněvkovského a Sazenice; nesouhlas s komunikací tzv. „Nová Vodařská“ (HH/3), případným rušením „Jížanského dvorku“ a zelených ploch, obava ze snížení hodnoty a kvality bydlení a navýšení hlukové zátěže.*

*Trasy výhledových dopravních staveb HH/1, C/1 a Kv/1 (přeložek silnic I. třídy - sil. I/41 Bratislavská radiála a I/42 – Velký městský okruh) byly takto prověřeny v souvislosti s řešením nadřazené komunikační sítě města Brna nezávisle na realizaci nového nádraží v poloze u Řeky.*

*Dostředné vedení Bratislavské radiály směrem k ulici Dorných se ukázalo jako nevhodné a není dále sledováno. Umístění mimoúrovňové křižovatky s ulicí Černovickou je s ohledem na okolní zástavbu problematické a nemožné hlukově odclonit a tím pozbývá účelnosti i vedení VMO pod Mariánským náměstím a řekou Svatkou. Z těchto důvodů nelze původní řešení dále sledovat.*

*S ohledem k výše uvedenému je od roku 2013 prověřována úprava vedení VMO v souběhu se stávající železniční tratí, která by měla být výhledově snesena. Konkrétní dotčení pozemků, způsob případného dotčení okolních stávajících objektů a protihluková opatření budou známy až na základě projektové dokumentace a zvolené etapizace realizace výhledových dopravních staveb.*

*Pokud se jedná o stávající využití území, tak není sledováno jako cílové a již platný územní plán má zakotvenu koncepci rozvoje bydlení kolem komunikace „Nová Vodařská“, která vytváří novou urbanizační osu v území.*

*Pokud se jedná o obavy z hlukového zatížení, tak uvádíme, že obecně jakýkoliv nový záměr umístovaný v území musí splnit předepsané limity a tomu musí být uzpůsobeno i technické řešení, které bude známo až při zpracování projektové dokumentace.*

*Z hlediska přeložek silnic I. třídy se jedná o prioritní dopravní stavby celoměstského významu ve veřejném zájmu, jejichž existence má přímý vliv na složky udržitelného rozvoje území.*

*Z výše uvedených důvodů nelze požadavku vyhovět.*



mmb1e577393f3a

MAGISTRÁT MĚSTA BRNA

podatelna

30 -06- 2020

Došlo dne

Č.j. MMB:

Příl.:

MAGISTRÁT MĚSTA BRNA

Odbor územního plánování a rozvoje

Kounicova 67

601 67 Brno

4299

## NÁMITKA / PŘIPOMÍNKA

NÁZEV PROJEDNÁVANÉ ÚPD

Nový ÚPmB

## Identifikační údaje podatele

Fyzická osoba/právnícká osoba

MAGISTRÁT MĚSTA BRNA

Odbor územního plánování a rozvoje

Jméno, příjmení /  
Název společnosti

Došlo: 01 -07- 2020

Datum narození/  
Identifikační číslo

Č.j. MMB: 0268896

Příl.:

Trvalé bydliště/  
sídlo

Jsem - nejsem\*) občan města Brna

Jsem - nejsem\*) vlastníkem pozemku/ů nebo stavby v ploše dotčené  
navrhovanou změnou

Katastrální území ....., parc č. ....

## Upřesnění obsahu námítky/připomínky

 K textové části Ke grafické části K procesu pořizování

Městská část

Brno-Jih

Katastrální území

Horní Heršpice

Parcelní čísla pozemků (adresa,  
doplňující popis lokality)

## Text námítky/připomínky včetně ZDŮVODNĚNÍ

přílohy:

 ano nePodávám připomínku k trase VMO vedoucí ve stopě přerovské železniční trati a tzv. ulice Nová  
vodařská.

Důvody:

- snížení hodnoty nemovitosti

- v lokalitě se nachází spousta zahrad u kterých dojde k znehodnocení a znečištění úrody a půdy

- zhoršení ovzduší

- zvýšení hlučnosti a prašnosti

- v okolí jsou vybudovány zóny klidu, sportovní hřiště, biotop, cyklostezky, které využívají obyvatelé z  
celého Brna a okolí

V Brně dne 29.6.2020

Podpis: .....

## **MMB/0268896/2020**

### **Připomínka**

#### **Vyhodnocení připomínky:**

*V rámci podání je vysloven nesouhlas s návrhem územního plánu v souvislosti s vymezením ploch dopravní infrastruktury D v místě a podél stávající železniční trati Brno - Přerov pro řešení výhledové dopravní infrastruktury, a tím případného ovlivnění staveb rodinných domů nacházejících se v kontaktní zóně části ulice Kšírovy, Přerovské, Dufkovo nábřeží, Hněvkovského a Sazenice; nesouhlas s komunikací tzv. „Nová Vodařská“ (HH/3), případným rušením „Jížanského dvorku“ a zelených ploch, obava ze snížení hodnoty a kvality bydlení a navýšení hlukové zátěže.*

*Trasy výhledových dopravních staveb HH/1, C/1 a Kv/1 (přeložek silnic I. třídy - sil. I/41 Bratislavská radiála a I/42 – Velký městský okruh) byly takto prověřeny v souvislosti s řešením nadřazené komunikační sítě města Brna nezávisle na realizaci nového nádraží v poloze u Řeky.*

*Dostředné vedení Bratislavské radiály směrem k ulici Dornych se ukázalo jako nevhodné a není dále sledováno. Umístění mimoúrovňové křižovatky s ulicí Černovickou je s ohledem na okolní zástavbu problematické a nemožné hlukově odclonit a tím pozbývá účelnosti i vedení VMO pod Mariánským náměstím a řekou Svatkou. Z těchto důvodů nelze původní řešení dále sledovat.*

*S ohledem k výše uvedenému je od roku 2013 prověřována úprava vedení VMO v souběhu se stávající železniční tratí, která by měla být výhledově snesena. Konkrétní dotčení pozemků, způsob případného dotčení okolních stávajících objektů a protihluková opatření budou známy až na základě projektové dokumentace a zvolené etapizace realizace výhledových dopravních staveb.*

*Pokud se jedná o stávající využití území, tak není sledováno jako cílové a již platný územní plán má zakotvenu koncepci rozvoje bydlení kolem komunikace „Nová Vodařská“, která vytváří novou urbanizační osu v území.*

*Pokud se jedná o obavy z hlukového zatížení, tak uvádíme, že obecně jakýkoliv nový záměr umístovaný v území musí splnit předepsané limity a tomu musí být uzpůsobeno i technické řešení, které bude známo až při zpracování projektové dokumentace.*

*Z hlediska přeložek silnic I. třídy se jedná o prioritní dopravní stavby celoměstského významu ve veřejném zájmu, jejichž existence má přímý vliv na složky udržitelného rozvoje území.*

*Z výše uvedených důvodů nelze požadavku vyhovět.*