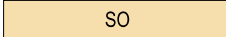

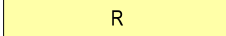





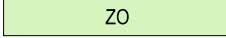





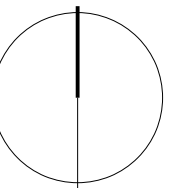
LEGENDA

FUNKČNÍ REGULACE DLE STÁVAJÍCÍHO ÚZEMNÍHO PLÁNU

stab.	navr.	
		smíšené plochy obchodu a služeb - slouží převážně k umístění obchodních a servisních provozoven a administrativy, které podstatně neruší bydlení
		zvláštní plochy pro rekreaci - jsou určeny pro hromadnou rekreaci, sport, zábavu a soustředěné formy rekreačního bydlení a ubytování. Jedná se zejména o: sportovní a zábavní komplexy, sportoviště organizované tělovýchovy, rekreační střediska
		plochy pro dopravu - jsou určeny zejména pro umístění zařízení systémů dopravní obsluhy města
		plochy městské zeleně, plochy parků - představují soubory vegetačních prvků a vybaveností, které jsou součástí urbanistické koncepce místa a jeho krajinného obrazu, památko zahradního umění, plochami pro každodenní rekreaci obyvatel
		plochy ostatní městské zeleně - zahrnují zejména parkově upravená veřejná prostranství, liniovou zeleň a uliční stromofaunu, významnou izolační a ochrannou zeleň
		plochy komunikací a prostranství místního významu

HRANICE

	hranice řešené plochy
---	-----------------------



ARCHIKA

ARCHITEKTONICKÁ PROJEKČNÍ KANCELÁŘ s.r.o.

ZPRACOVATEL:
ARCHIKA - architektonická projekční kancelář s.r.o.

POŘIZOVATEL:
MAGISTRÁT MĚSTA BRNA - Odbor územního plánování a rozvoje

B | R | N | O

SMLOUVA: 4119051585

MĚŘÍTKO: 1:5000

DATUM: 11 / 2019

ÚZEMNÍ STUDIE "AREÁL PURKYŇOVA - VODOVA - SRBSKÁ"

ÚZEMNÍ PLÁN MĚSTA BRNA

C

Tomešova 1, 602 00 Brno
+420 543 234 044
www.pk-archika.cz