






TECHNICKÉ SÍTĚ ENERGETIKA - PLYN, CZT














FUNKCE
stabilizovat navrhnout

-  HRANICE MĚSTSKÉ PAMÁTKOVÉ REZERVACE
-  OČÍSLOVÁNÍ BLOKŮ MPR

PLYN

-  PLYNOVOD STL PODZEMNÍ
-  PLYNOVOD NTL PODZEMNÍ
-  REGULAČNÍ STANICE

CENTRÁLNÍ ZÁSOBOVÁNÍ TEPEM

-  PARNÍ POTRUBÍ PODZEMNÍ - STÁV., DO ROKU 2010
-  PARNÍ POTRUBÍ PODZEMNÍ - PO ROCE 2010
-  HORKOVODNÍ POTRUBÍ PODZEMNÍ - STÁV., DO ROKU 2010
-  HORKOVODNÍ POTRUBÍ PODZEMNÍ - PO ROCE 2010
-  TEPELOVODNÍ POTRUBÍ PODZEMNÍ - STÁV., DO ROKU 2010
-  TEPELOVODNÍ POTRUBÍ PODZEMNÍ - PO ROCE 2010
-  TEPELNÉ SÍTĚ V KOLEKTORU
-  TEPELNÉ SÍTĚ BEZKANÁLOVÉ
-  CENTRÁLNÍ VS
-  REZERVA PRO CENTRÁLNÍ VS
-  VÝMĚNÍKOVÁ STANICE
-  NAVRHOVANÉ OBJEKTY
-  ŠACHTY KOLEKTORŮ (STAB)

Tato územně - plánovací dokumentace byla až do fáze Souborného stanoviska ke konceptu zpracovávána jako územní plán zóny ve smyslu změny stavebního zákona, platného do 30. 6. 1998.

ENERGETIKA - PLYN, CZT	
Vyd. projektant:	
Koordinace:	
Zadavatel: MAGISTRÁT MĚSTA BRNA - ÚTVAR HL. ARCHITEKTA	IN AD, s.r.o. BRNO
REGULAČNÍ PLÁN MĚSTSKÉ PAMÁTKOVÉ REZERVACE BRNO - NÁVRH	Měřítko: 1:2000 Datum: 8/1998
TECHNICKÉ SÍTĚ - ENERGETIKA - PLYN, CZT	z.č. 94/07
Autori:	
Spolupráce:	v.č. C04.2.1