



# TECHNICKÉ SÍTĚ VODNÍ HOSPODÁŘSTVÍ - KANALIZACE

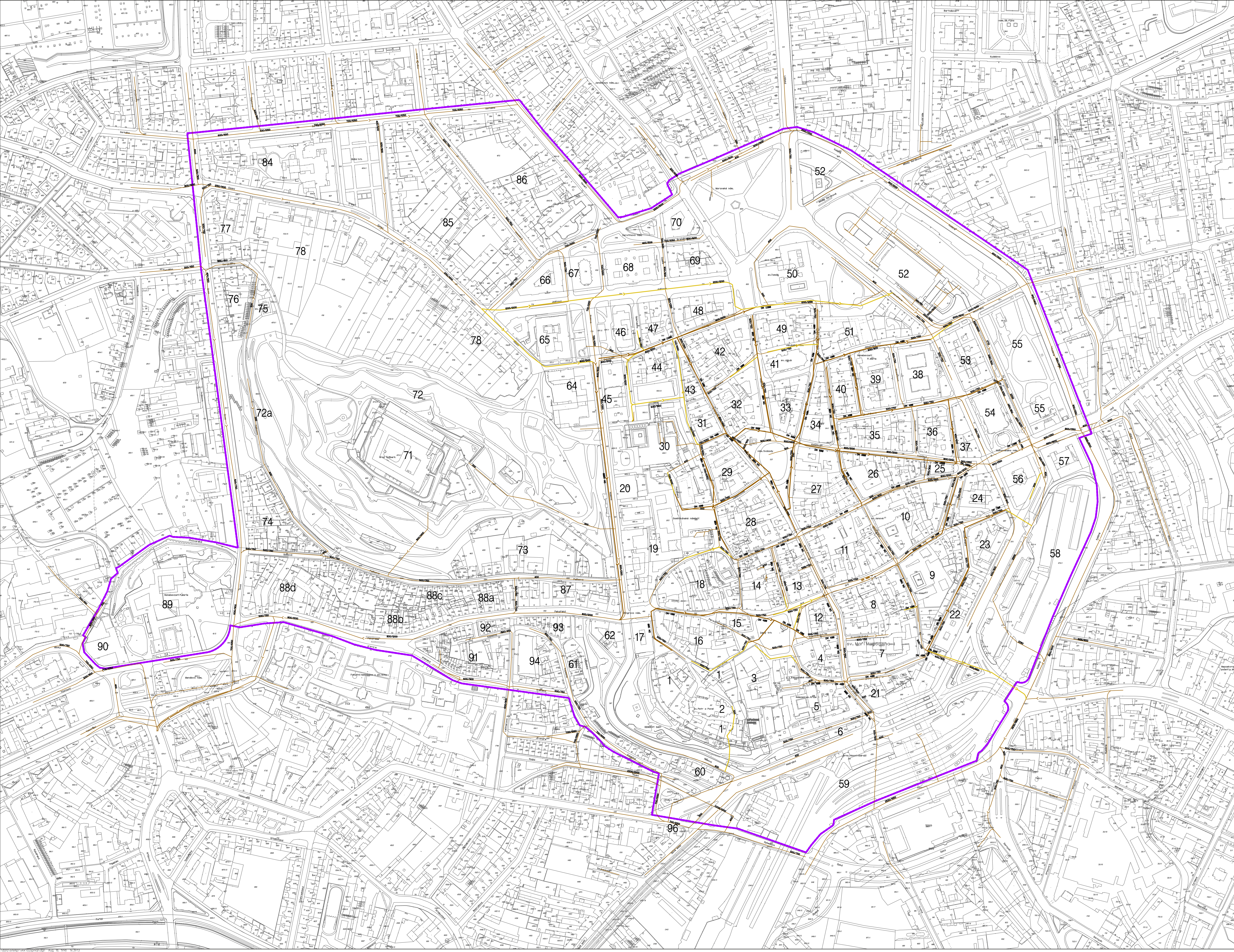
FUNKCE  
stabilizovat    navržen

-  HRANICE MĚSTSKÉ PAMÁTKOVÉ REZERVACE
-  OČÍSLOVÁNÍ BLOKŮ MPR

## KANALIZACE

-  KANALIZACE V KOLEKTORU
-  REKONSTRUKCE MIMO KOLEKTORU

STÁVAJÍCÍ STAV - PŘEVZATO Z TECH. MAPY - NEOVĚŘENO



Tato územně - plánovací dokumentace byla až do fáze Souborného stanoviska ke konceptu zpracovávána jako územní plán zóny ve smyslu znění stavebního zákona, platného do 30. 6. 1998.

VODNÍ HOSPODÁŘSTVÍ - KANALIZACE	
Vyd. projektant:	
Koordinace:	

Zadavatel: MAGISTRÁT MĚSTA BRNA - ÚTVAR HL. ARCHITEKTA	IN AD, s.r.o. BRNO
REGULAČNÍ PLÁN MĚSTSKÉ PAMÁTKOVÉ REZERVACE BRNO - NÁVRH	Měřítko: 1:2000
TECHNICKÉ SÍTĚ - VODNÍ HOSPODÁŘSTVÍ - KANALIZACE	Datum: 9/1998
Autoři:	z.č. 94/07
Spolupráce:	v.č. C04.1.2