










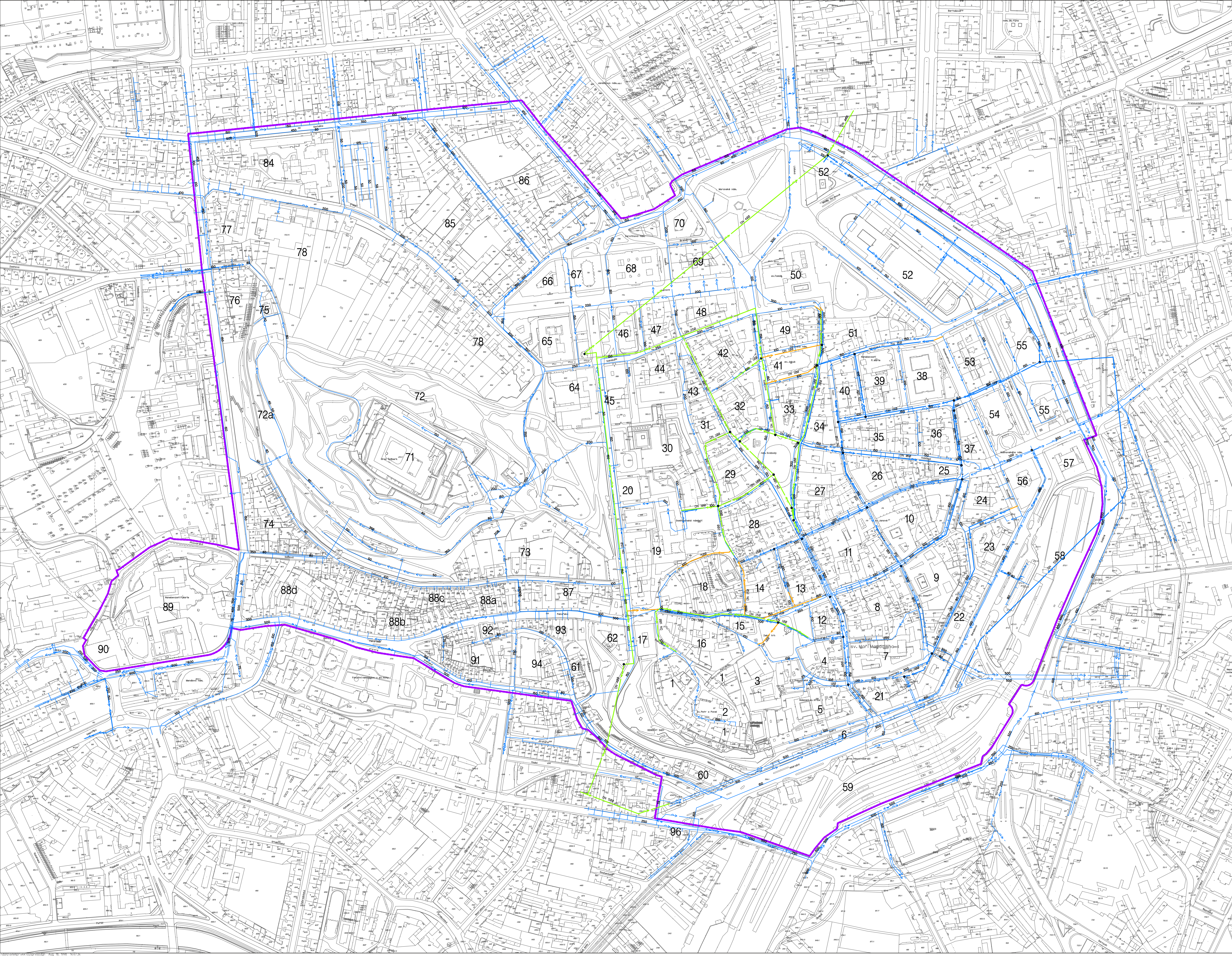
# TECHNICKÉ SÍTĚ VODNÍ HOSPODÁŘSTVÍ - VODOVODY

FUNKCE  
stabilizovat    navrhnout

-  HRANICE MĚSTSKÉ PAMÁTKOVÉ REZERVACE
-  OČÍSLOVÁNÍ BLOKŮ MPR

## VODOVODY

-  VODOVODNÍ OBJEKT
  -  I. TLAKOVÉ PÁSMO V SEKUNDÁRNÍM KOLEKTORU-PITNÁ VODA
  -  II. TLAKOVÉ PÁSMO V SEKUNDÁRNÍM KOLEKTORU-PITNÁ VODA
  -  NAVRHOVÁNO DO OPRAVY V RÁMCI VÝKOPU
  -  VODOVOD PITNÝ V KOLEKTORU
  -  VODOVOD PITNÝ
  -  VODOVOD ÚŽITKOVÝ
- STÁVAJÍCÍ STAV - PŘEVZATO Z TECH. MAPY - NEOVĚŘENO



Tato územně - plánovací dokumentace byla až do fáze Souborného stanoviska ke konceptu zpracovávána jako územní plán zóny ve smyslu znění stavebního zákona, platného do 30. 6. 1998.

VODNÍ HOSPODÁŘSTVÍ - VODOVODY	
Vyd. projektant:	
Koordinace:	
Zadavatel: MAGISTRÁT MĚSTA BRNA - ÚTVAR HL. ARCHITEKTA	IN AD, s.r.o. BRNO
REGULAČNÍ PLÁN MĚSTSKÉ PAMÁTKOVÉ REZERVACE BRNO - NÁVRH	Měřítko: 1:2000
TECHNICKÉ SÍTĚ - VODNÍ HOSPODÁŘSTVÍ - VODOVODY	Datum: 9/1998
Autori:	z.č. 94/07
Spolupráce:	v.č. C04.1.1