






01 - Spilberk - jih - 1. díl



01 - Spilberk - jih - 2. díl



02 - Spilberk - sever



06 - Červený kopec skála - 1. díl

PANORAMA PRO POVINNÝ ZÁKRES
poloha :
X = -599969
Y = -1161935
Z = 231,5
ohnisková vzdálenost:
F = 138 mm
EQ = 35 mm




06 - Červený kopec skála - 2. díl

PANORAMA PRO POVINNÝ ZÁKRES
poloha :
X = -599969
Y = -1161935
Z = 231,5
ohnisková vzdálenost:
F = 138 mm
EQ = 35 mm



07 - Černovická terasa - zatáčka



08 - Komín

10 - Černovická terasa

11 - Červený kopec - věžnice - 1. díl

PANORAMA PRO POVINNÝ ZÁKRES
poloha :
X = -599978
Y = -1162669
Z = 282,5
ohnisková vzdálenost:
F = 192 mm
EQ = 35 mm

