
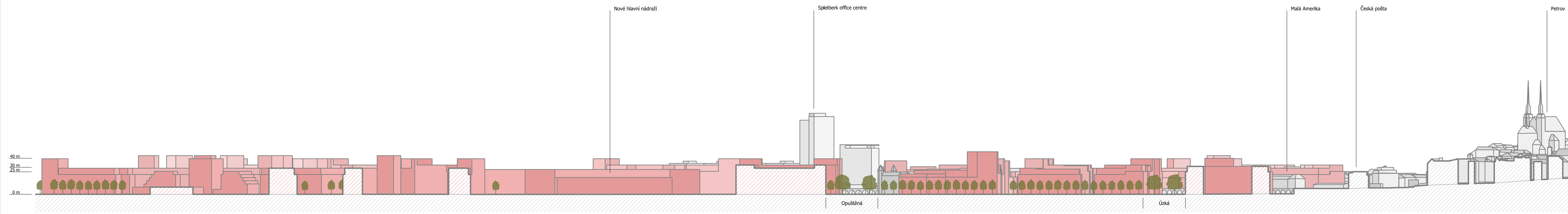
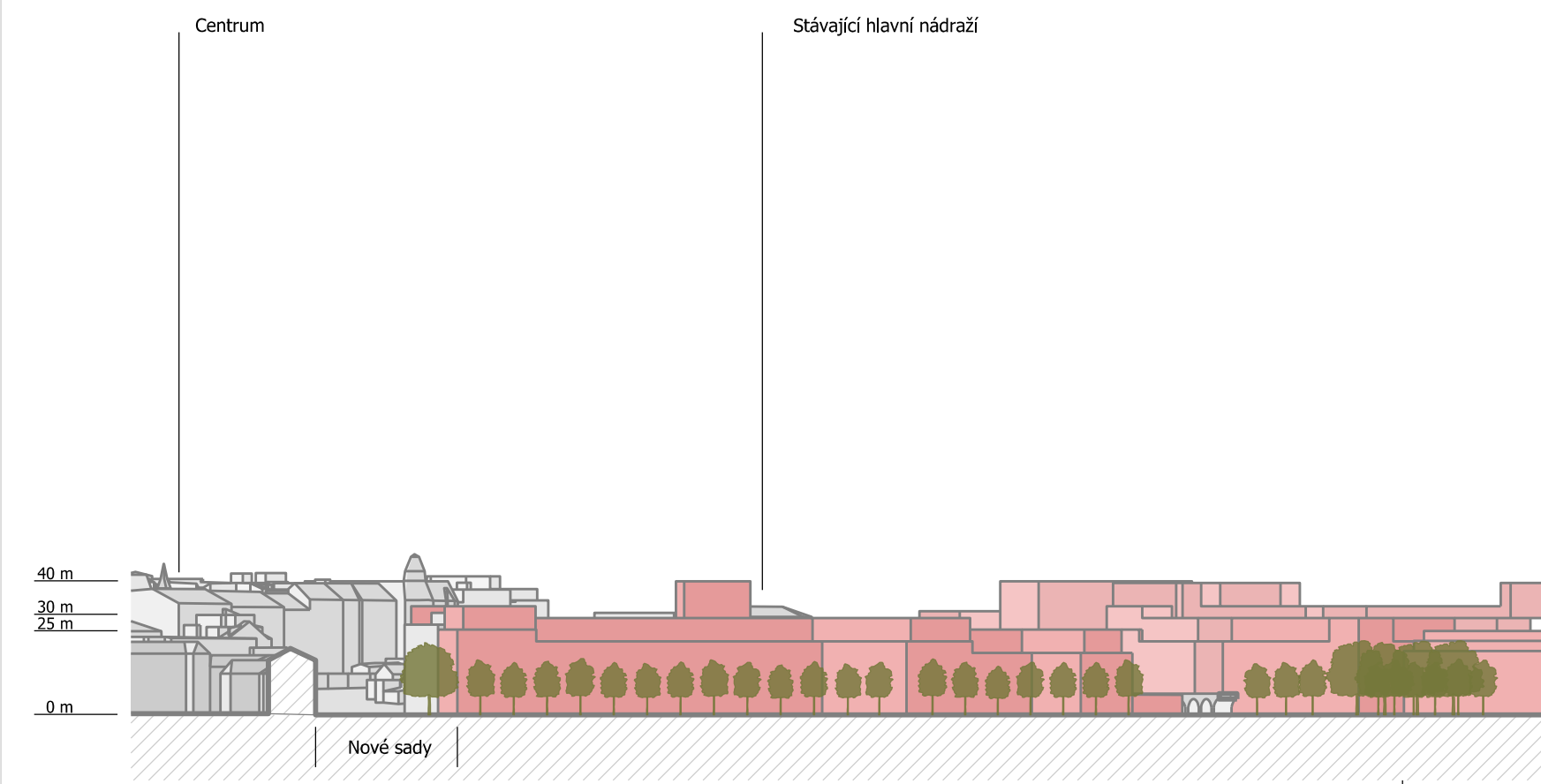


ŘEZ A

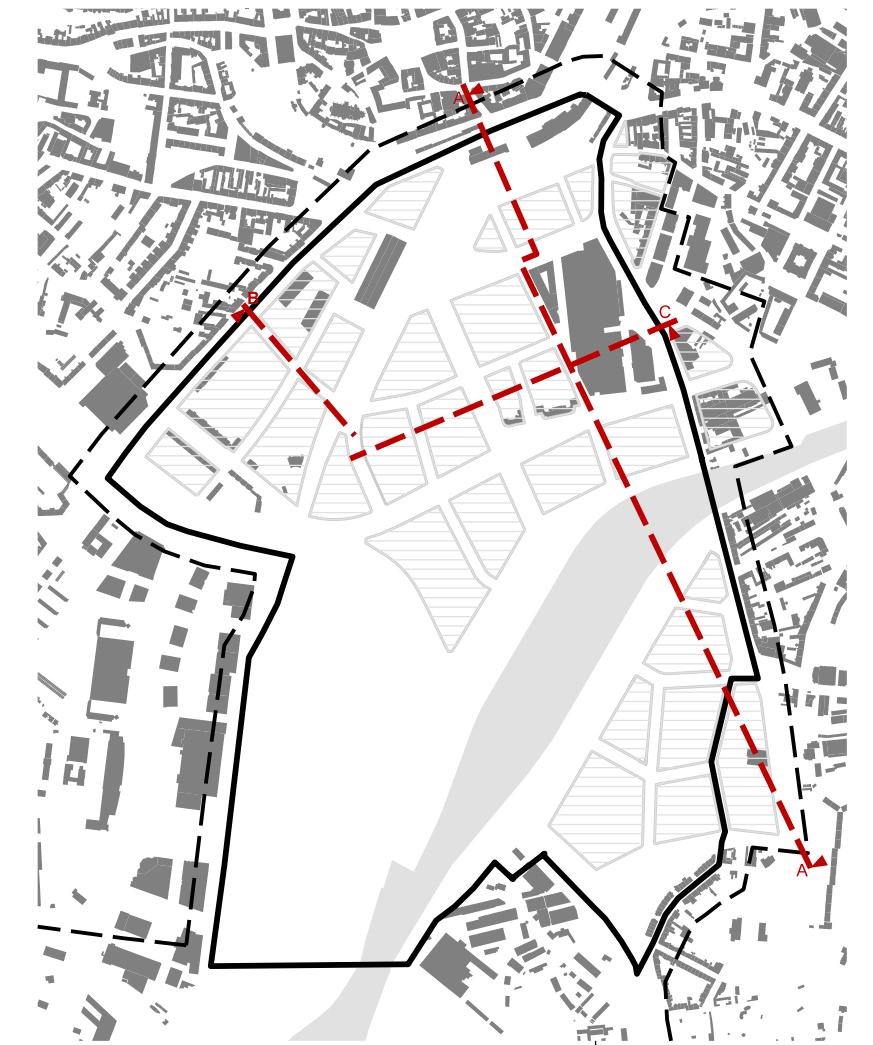
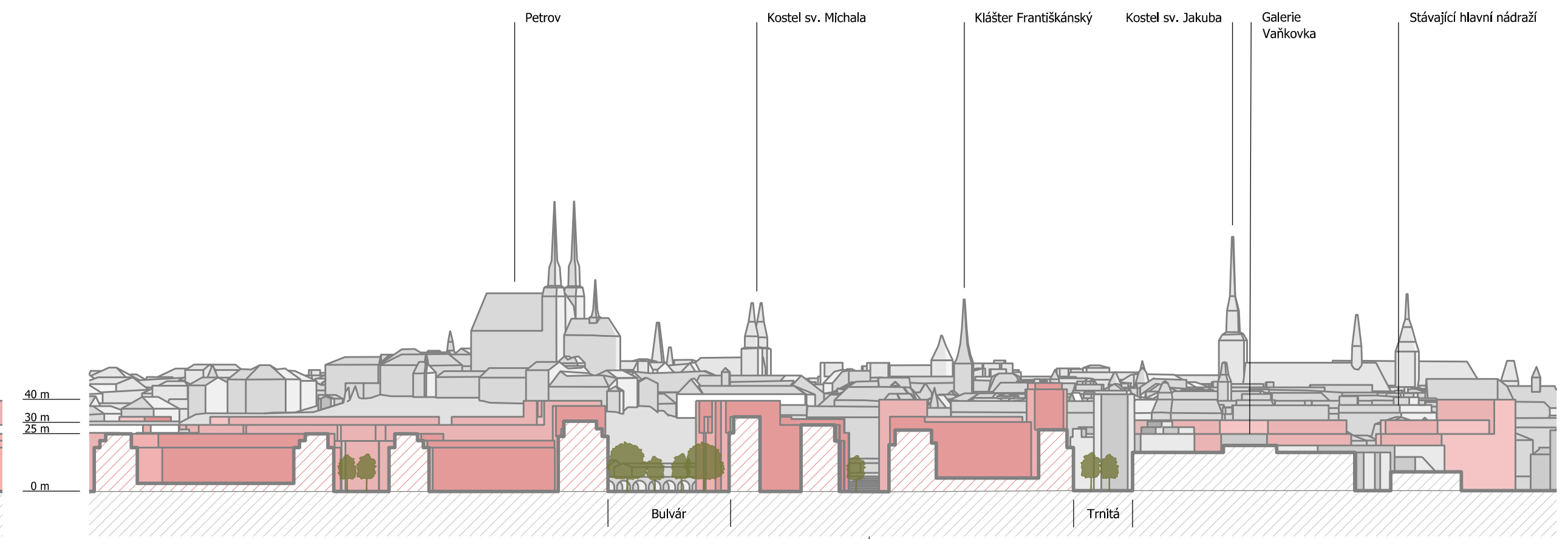


B | R | N | O

ŘEZ B



ŘEZ C



| | | |
|---|---|-----------------------------------|
| NÁZEV AKCE: <h2>ÚZEMNÍ STUDIE JIŽNÍ ČTVŘT</h2> | | |
| OBJEDNATEL: Statutární město Brno Dominikánské náměstí 1, 601 67 Brno | Číslo smlouvy o dílo: 4118174091 | |
| POŘIZOVATEL: Odbor územního plánování a rozvoje Magistrát města Brna Kounicova 67, 601 67 Brno | AUTORIZAČNÍ RAZÍTKA: | |
| ZPRACOVATEL: Kancelář architekta města Brna, p.o. Zelný trh 331/13, 602 00 Brno | URBANISTICKÉ ŘEŠENÍ: doc. Ing. arch. Michal Sedláček Zodpovědný projektant: Ing. arch. Bohumila Hybská Zpracovatelský tým: Ing. arch. Lenka Havlíčková, Ing. arch. Lucie Nippertová Ing. arch. Marieta Malíková, Ing. arch. Monika Nedbalová Ing. arch. Veronika Kubalová, Ing. Helena Hradilová Spolupráce: Bc. Barbora Hrončeková, Bc. Lenka Svobodová Bc. Lucie Svobodová, Georgi Dimitrov, Bc. Jakub Brahmí | |
| DOPRAVNÍ ŘEŠENÍ: Zodpovědný projektant: Ing. Martin Všečeka, Ph.D. Zpracovatelský tým: Ing. Martin Novák, Bc. Pavel Stupka | DATUM: 3 / 2020 | |
| KRAJINA, ÚSES: Zodpovědný projektant: Ing. Ondřej Nečaský | MĚŘÍTKO: 1 : 2 000 | |
| TECHNICKÁ INFRASTRUKTURA: Zodpovědný projektant: Ing. Radim Vitek | ČÍSLO PARÉ: | |
| NÁZEV VÝKRESU: <h2>ŘEZY ÚZEMÍM</h2> | | Č. VÝKRESU: B.11 |