












LEGENDA

-  HRANICE ŘEŠENÉHO ÚZEMÍ
-  HRANICE DOTČENÉHO ÚZEMÍ
-  VODNÍ PLOCHY
-  STÁVAJÍCÍ BUDOVY
-  NAVRŽENÉ BLOKY
-  VYMEZENÍ NAVAZUJÍCÍ ÚZEMNÍ STUDIE

VEŘEJNĚ PROSPĚŠNÉ STAVBY

-  TECHNICKÁ A DOPRAVNÍ INFRASTRUKTURA DÚR ŽUB
-  TECHNICKÁ A DOPRAVNÍ INFRASTRUKTURA ÚS JIŽNÍ ČTVRTĚ
-  PROTIPOVODŇOVÁ OPATŘENÍ ETAPA VII A VIII, NÁVRH DLE PLATNÉ DÚR
-  PROTIPOVODŇOVÁ OPATŘENÍ ÚS JIŽNÍ ČTVRTĚ

POZN.  
Účelem tohoto výkresu není vymezit VPS. Jde o doprovodné schéma srovnání rozsahu VPS a VPO vyplývajících z DÚR ŽUB, DÚR PPO a návrhu této územní studie.



B | R | N | O

NÁZEV AKCE:		<b>ÚZEMNÍ STUDIE JIŽNÍ ČTVRTĚ</b>	
OBJEDNATEL:	Statutární město Brno Dominikánské náměstí 1, 601 67 Brno	Číslo smlouvy o dílo: 4118174091	
POŘIZOVATEL:	Odbor územního plánování a rozvoje Magistrát města Brna Kounicova 67, 601 67 Brno	AUTORIZAČNÍ RAZÍTKA:	
ZPRACOVATEL:	Kancelář architekta města Brna, p.o. Zelný trh 331/13, 602 00 Brno		
URBANISTICKÉ ŘEŠENÍ:	doc. Ing. arch. Michal Sedláček		
Zodpovědný projektant:	Ing. arch. Bohumíla Hybská		
Zpracovatelský tým:	Ing. arch. Lenka Havlíčková, Ing. arch. Lucie Nippertová Ing. arch. Marieta Malíková, Ing. arch. Monika Nedbalová Ing. arch. Veronika Kubalcová, Ing. Helena Hradilová		
Spolupráce:	Bc. Barbora Hrončeková, Bc. Lenka Svobodová Bc. Lucie Svobodová, Georgij Dimitrov, Bc. Jakub Brahmí		
DOPRAVNÍ ŘEŠENÍ:		DATAUM:	3 / 2020
Zodpovědný projektant:	Ing. Martin Všecka, Ph.D.	MĚŘÍTKO:	1 : 5 000
Zpracovatelský tým:	Ing. Martin Novák, Bc. Pavel Stupka	ČÍSLO PARÉ:	
KRAJINA, ÚSES:	Zodpovědný projektant: Ing. Ondřej Nečaský		
TECHNICKÁ INFRASTRUKTURA:	Zodpovědný projektant: Ing. Radim Vítek		
NÁZEV VÝKRESU:	<b>VEŘEJNĚ PROSPĚŠNÉ STAVBY A OPATŘENÍ</b>	Č. VÝKRESU:	<b>B.08</b>