




**LEGENDA**

255,234,190  
 ORNÁ PŮDA

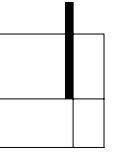
205,205,205  
 OSTATNÍ PLOCHA - LOM

211,243,255  
 KORYTO VODNÍHO TOKU

216,101,0  
 OSTATNÍ KOMUNIKACE

 HRANICE ŘEŠENÉHO ÚZEMÍ

 HRANICE KATASTRÁLNÍCH ÚZEMÍ



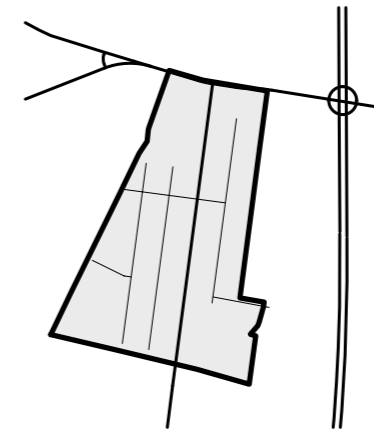
GENERÁLNÍ PROJEKTANT:  
 GENERAL DESIGNER:



K4 a.s.

Kociánka 8/10, 612 00 Brno  
 tel.: +420 541 126 611  
 fax.: +420 541 126 610  
 e-mail: brno@k4.cz

www.k4.cz



AUTORIZACE:  
 AUTHORIZED BY:

ČÍSLO PARÉ:  
 DOCUMENT SET NUMBER:

NÁZEV AKCE:  
 TITLE:

**MORAVANSKÉ LÁNY II.**  
**Územní studie**

MANAŽER PROJEKTU:  
 PROJECT DIRECTOR: Ing. arch. Miloš Schneider

HLAVNÍ INŽENÝR:  
 CHIEF PROJECT MANAGER: Ing. arch. Josef Dundáček

PROJEKTANT:  
 DESIGNER: Ing. arch. Josef Dundáček

ZAKÁZKA Č.:  
 CONTRACT NO.: 0762

ODDÍL:  
 PART: 01

INVESTOR:  
 CLIENT: STATUTÁRNÍ MĚSTO BRNO  
 Dominikánské nám. 1, 601 67 Brno

DATUM:  
 DATE: 22.06.2009

MĚŘÍTKO:  
 SCALE: 1:5000

OBSAH:  
 CONTENT: VYUŽITÍ ÚZEMÍ DLE KATASTRU NEMOVITOSTÍ

STUPEŇ PD:  
 PROJECT STATUS: ÚZEMNÍ STUDIE

ČÍSLO VÝKRESU:  
 DRAWING NUMBER: **A**