





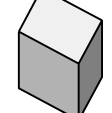
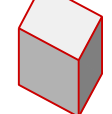





Legenda:

-  hranice řešené lokality
-  plochy zeleně soukromé, soukr. plochy nestavební ostatní
-  ozeleněné střešní terasy
-  plochy vyhrazené zeleně pro školství
-  plochy vozovek komunikací, plochy dopravy
-  plochy pěší
-  stavební objekty nadzemní stávající
-  stavební objekty nadzemní navržené
-  stavební objekty podzemní navržené

ÚZEMNÍ STUDIE "SOUKENICKÁ" K.Ú. STARÉ BRNO - DOPRACOVÁNÍ

ZHOTOVITEL: **ING. ARCH. BARBORA JENČKOVÁ**
 ARCHITEKTONICKÁ KANCELÁŘ
 JUGOSLÁVSKÁ 75 A, BRNO
 TEL./FAX : 545211018

POŘIZOVATEL:
 Odbor územního plánování a rozvoje MMB
 Kounicova 67, 601 67 Brno

ÚZEMNĚ PLÁNOVACÍ PODKLAD

DATUM: LISTOPAD 2014 MĚŘÍTKO: 1:1000

URBANISTICKÉ ŘEŠENÍ

VÝKRES ČÍSLO **06**