









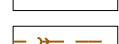



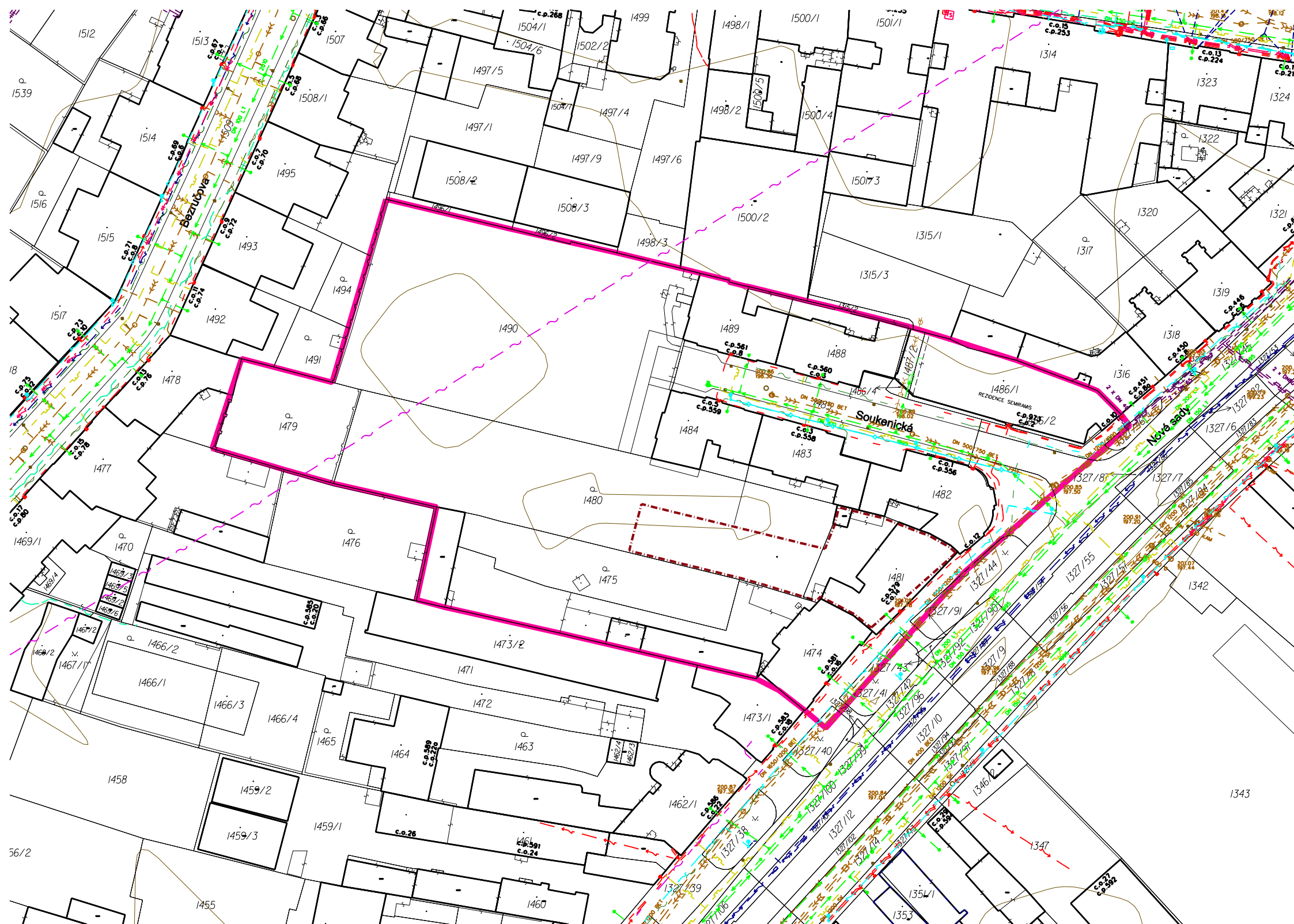
Legenda:

stav / návrh

 hranice řešené lokality

-  kanalizace jednotná
-  vodovod
-  kabel VO
-  plynovod NTL
-  NN kabel
-  plochy pěší
-  sděl. a opt. kabely - UPC
-  NN kabel - DPMB, BKOM-SSZ
-  sdělovací a optické kabely maxprogress
-  VN kabel
-  kanalizace dešťová
-  horkovod

 navržený podzemní objekt



ÚZEMNÍ STUDIE "SOUKENICKÁ"

K.Ú. STARÉ BRNO - DOPRACOVÁNÍ

ZHOTOVITEL:

ING. ARCH. BARBORA JENČKOVÁ

POŘIZOVATEL:

Odbor územního plánování a rozvoje MMB
Kounicova 67, 601 67 Brno

ING. ARCH. BARBORA JENČKOVÁ
ARCHITEKTONICKÁ KANCELÁŘ
JUGOSLÁVSKÁ 75 A, BRNO
TEL./FAX : 545211018

ÚZEMNĚ PLÁNOVACÍ PODKLAD

DATUM

LISTOPAD 2014

MĚŘÍTKO

1:1000

VODNÍ HOSPODÁŘSTVÍ, ENERGETIKA A SPOJE

VÝKRES ČÍSLO

05