


Legenda:

stav / návrh

 hranice řešené lokality

 plochy vozovek komunikací

 plochy pěší

 stavební čára

 stavební hranice zástavby výše než 1,5 m nad terénem

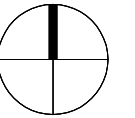
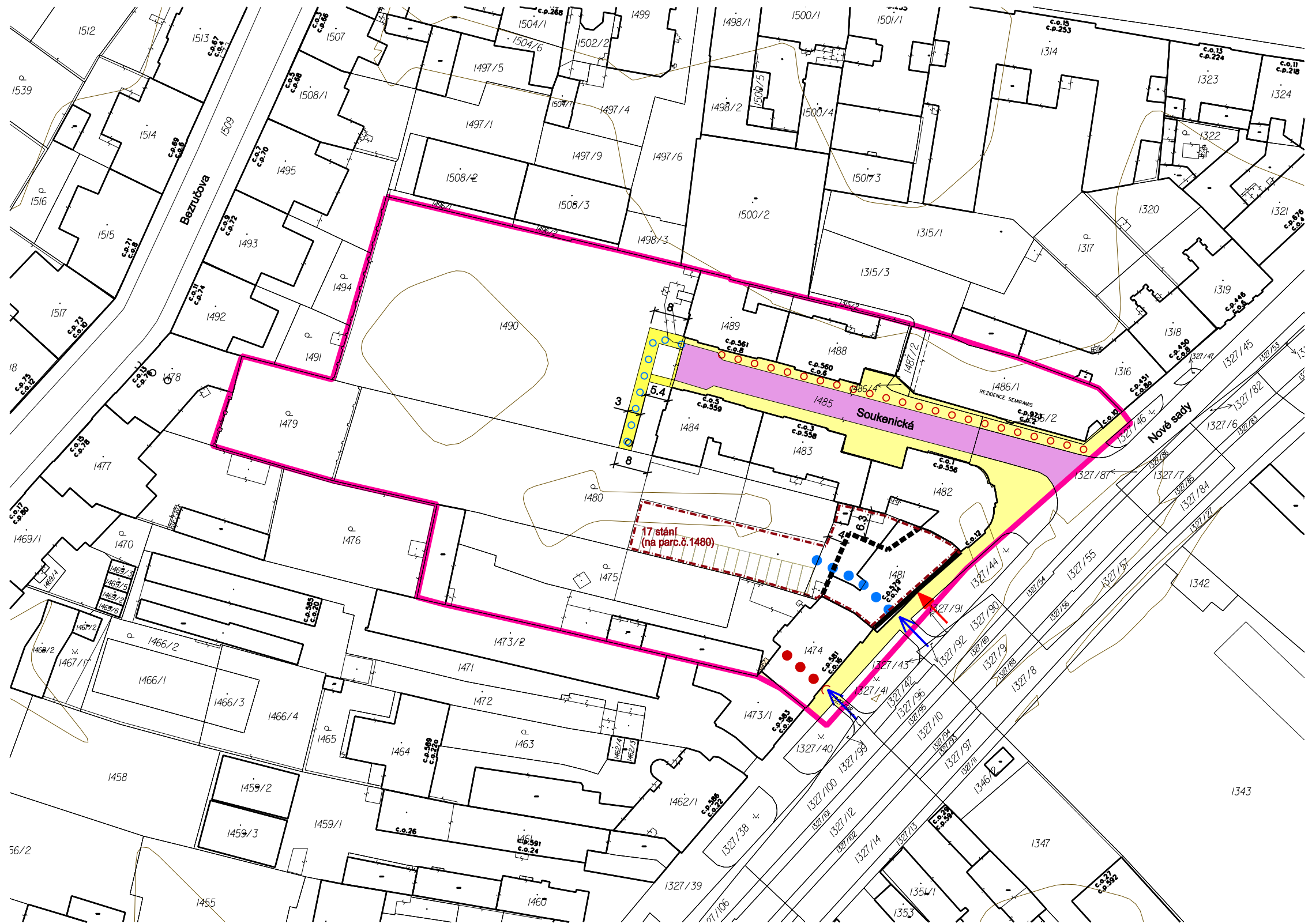
 dopravní obsluha objektu

 vstup do objektu

 hlavní pěší trasy

 trasa pohybu automobilové dopravy

 návrh podzemního objektu (parkování)



ÚZEMNÍ STUDIE "SOUKENICKÁ"

K.Ú. STARÉ BRNO - DOPRACOVÁNÍ

ZHOTOVITEL:
 ING. ARCH. BARBORA JENČKOVÁ
 ARCHITEKTONICKÁ KANCELÁŘ
 JUGOSLÁVSKÁ 75 A, BRNO
 TEL./FAX : 545211018

POŘIZOVATEL:
 Odbor územního plánování a rozvoje MMB
 Kounicova 67, 601 67 Brno

ÚZEMNĚ PLÁNOVACÍ PODKLAD

DATUM LISTOPAD 2014 MĚŘÍTKO 1:1000

DOPRAVA

VÝKRES ČÍSLO 04