



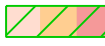

















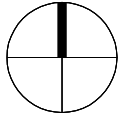


- Legenda:**
-  hranice řešené lokality
 - stav / návrh pozemky**
 -  BB BB bydlení v bytových domech
 -  S S plochy smíšené obytné
 -  OS OS školství vč. vědy a výzkumu
 -  zeleň v plochách bydlení, smíšených plochách a plochách občanského vybavení - školství
 -  zahrádky - dočasné využití
 -  zeleň s možností parkování na terénu
 -  zeleň izolační
 -  vzrostlá zeleň
 -  plochy vozovek komunikací
 -  plochy pěší
 - stavební objekty**
 -  objekty bydlení
 -  objekty smíšené obytné
 - BB, S, OS** označení využití ploch dle ÚPmB
 - 4/v** max.počet plných nadzemních / v = možnost vestavby podkrovního podlaží / u = možnost ustupujícího podlaží nebo využití podkrovní - = bez možnosti nástavby a půdních vestavěb
 -  stavební čára
 -  stavební hranice zástavby výše než 1,5 m nad terénem
 -  využití parteru
 -  žádoucí využití parteru (obchody se vstupy z ulice)
 -  dopravní obsluha objektu
 -  vstup do objektu
 -  hlavní pěší trasy
 -  trasa pohybu automobilové dopravy
 -  návrh podzemního objektu (parkování)



ÚZEMNÍ STUDIE "SOUKENICKÁ"		ZHOTOVITEL:	ING. ARCH. BARBORA JENČKOVÁ
K.Ú. STARÉ BRNO - DOPRACOVÁNÍ		ING. ARCH. BARBORA JENČKOVÁ	ARCHITEKTONICKÁ KANCELÁŘ JUGOSLÁVSKÁ 75 A, BRNO TEL./FAX : 545211018
ÚZEMNĚ PLÁNOVACÍ PODKLAD		POŘIZOVATEL:	Odbor územního plánování a rozvoje MMB Kounicova 67, 601 67 Brno
DATUM	LISTOPAD 2014	MĚŘÍTKO	1:1000
HLAVNÍ VÝKRES - FUNKČNÍ A PROSTOROVÉ VYUŽITÍ			VÝKRES ČÍSLO 03