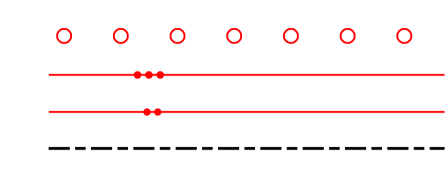


K.Ú. ZÁBRDOVICE

K.Ú. TRNITÁ

LEGENDA:  
HRANICE:



HRANICE ŘEŠENÉHO ÚZEMÍ  
HRANICE KATASTRÁLNÍHO ÚZEMÍ  
HRANICE MĚSTSKÉ ČÁSTI  
HRANICE JEDNOTLIVÝCH AREÁLŮ V OPLOCENÍ

OZNAČENÍ ZÁKLADNÍCH PLOCH (ZP):

092 1124  
• SO /4,0/0,7/0,35

ČÍSLO URBANISTICKÉHO OBYVŮDU (UO), ČÍSLO ZP  
HFUNKNÍ TYP /PP /IZP /KOD (POLYF., POČET OBYV., POČET PRAC.)

STÁVJÍCÍ STAV:



STÁLÝ TLAKOVÝ ODOLNÝ ÚKRYT  
KAPACITA OSOBY

SPRŮ - Z  
150

STÁLÝ PROTIRADIČNÍ ÚKRYT - ZESÍLENÝ  
KAPACITA OSOBY




SKLAD CO - V ZÓNĚ SE NEVYSKYTUJE

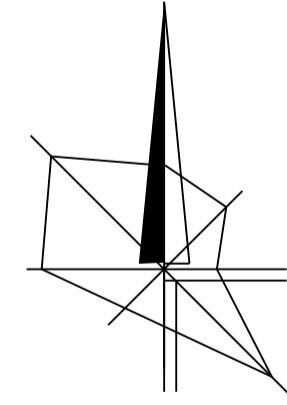


EVAKUAČNÍ KOMUNIKACE

NAVHROVANÝ STAV:  
OHRANIČENÍ PLOCH:



SKLAD CO  
NÁPOJOVÉ BODY  
VODA  
KANALIZACE  
ELEKTRO  
PAROVOD / HORKOVOD  
PLYN



POPIS:	ZPRACOVAL:	KONTROLOVAL:	SCHVÁLIL:	BŘEZEN 1999	0
				DATUM	REV.
 <b>TKB</b> engineers & contractors <b>KOVOPROJEKTA BRNO s. s.</b>					
INVESTOR:	JEDNOTKA:	POŘ.Č.:			
MĚSTO BRNO ÚTVAR HLAVNÍHO ARCHITEKTA	3. DOLOŽKA CIVILNÍ OCHRANY	POČET A4:	8		
OBCHODNÍ PŘÍPAD-STAVBA:	NÁZEV VÝKRESU:	VÝTIŠK Č.:			
PRŮMYSLOVÁ ZÓNA CEJL - KŘENOVÁ	3.1. SITUACE CO				
PROJEKTOVÁ DOKUMENTACE	MĚR:	KÓDOVÉ ZNAČENÍ VÝKRESU:	REV.		
REGULAČNÍ PLÁN	1:2000	0901 0027 801 9 1 14 2 24	0		