






























FUNKČNÍ VYUŽITÍ ÚZEMÍ DLE ÚPN MĚSTA BRNA

STAV	NÁVRH	
		PLOCHY BYDLENÍ
		PLOCHY SMÍŠENÉ
		PLOCHY PRACOVNÍCH AKTIVIT
		PLOCHY VEŘEJNÉ VYBAVENOSTI
		PLOCHY DOPRAVY
		PLOCHY MĚSTSKÉ ZELENĚ
		VODNÍ PLOCHY

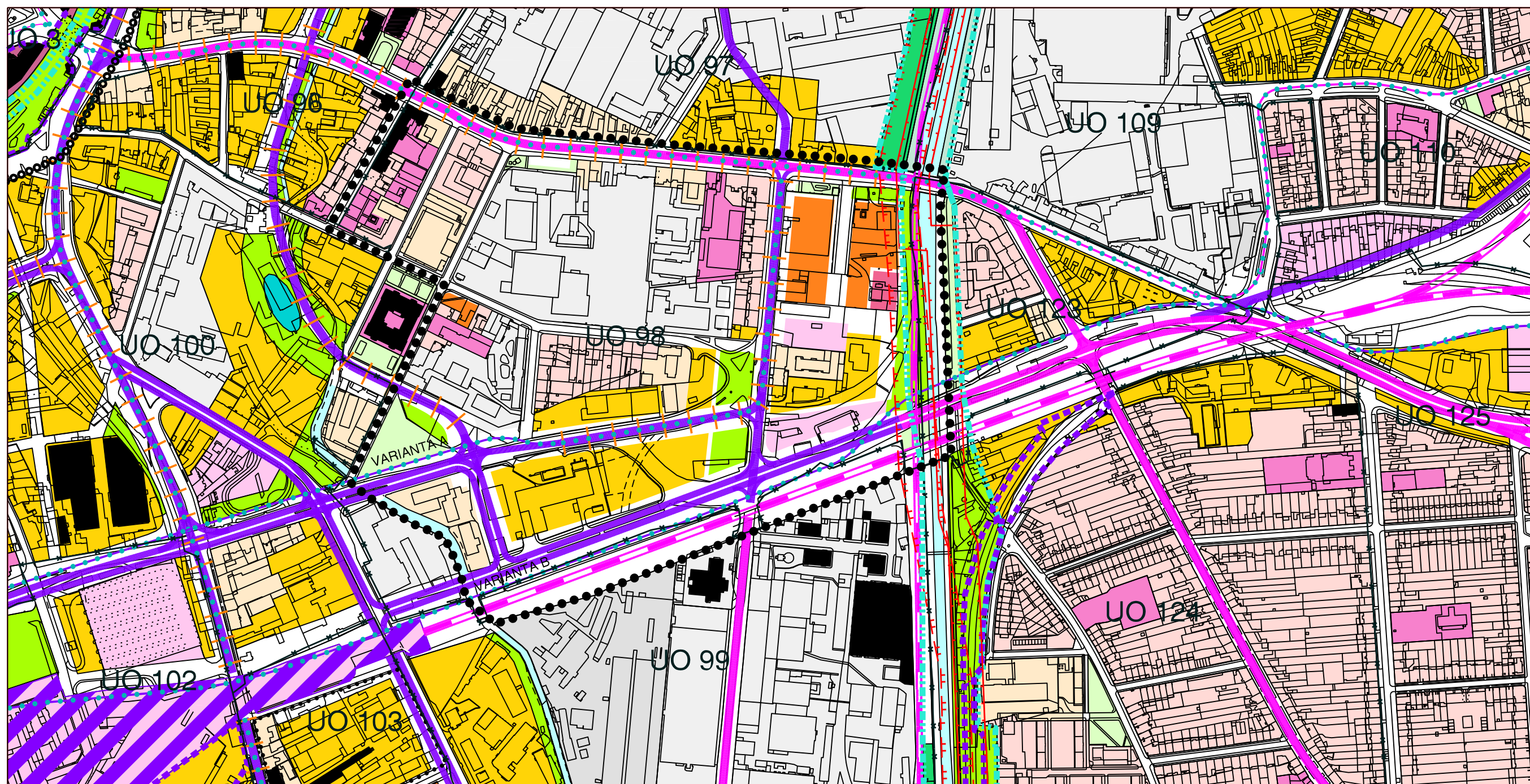
DOPRAVA

STAV	NÁVRH	
		MĚSTSKÁ TŘÍDA S TRAMVAJÍ
		SBĚRNÉ KOMUNIKACE
		OSTATNÍ VÝZNAMNÉ KOMUNIKACE
		TRAMVAJ
		ŽELEZNIČNÍ TRATĚ
		ŽELEZNIČNÍ VLEČKA

HRANICE

	HRANICE URBANISTICKÉHO OBVODU
	ČÍSLO URBANISTICKÉHO OBVODU
	HRANICE ŘEŠENÉHO ÚZEMÍ

OCHRANNÉ REŽIMY DLE LEGENDY ÚPN MĚSTA BRNA



REGULAČNÍ PLÁN KŘENOVÁ - MASNÁ - TRATĚ ČD

AUTORI Ing. arch. Jiří Fíval & Ing. arch. Zbyněk Pech	ATELIER ERA urbanismus a architektura brno
SPOLUPRÁCE	ÚPD RP
	MĚŘÍTKO 1 : 5 000
	ČÍSLO SMLOUVY 01/96
OBJEDNATEL město Brno	KRESLIL MicroStation SE
POŘIZOVATEL Úřar hlavního architekta Magistrátu města Brna	DATUM leden 2000
	FORMÁT 505 x 440 mm
	ČÍSLO VÝKRESU 1