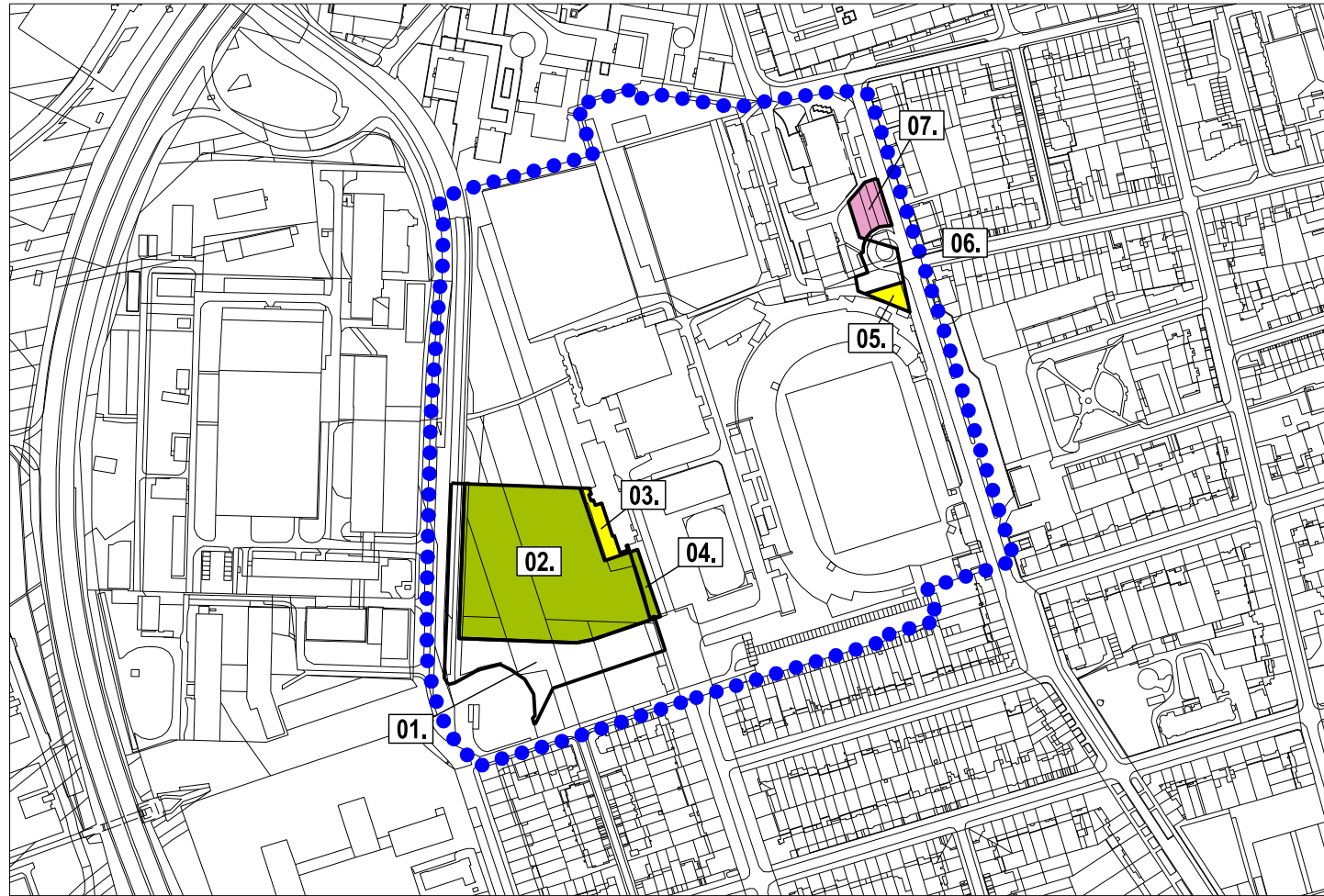


NÁVRH ZMĚN ÚPMB



LEGENDA

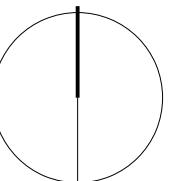
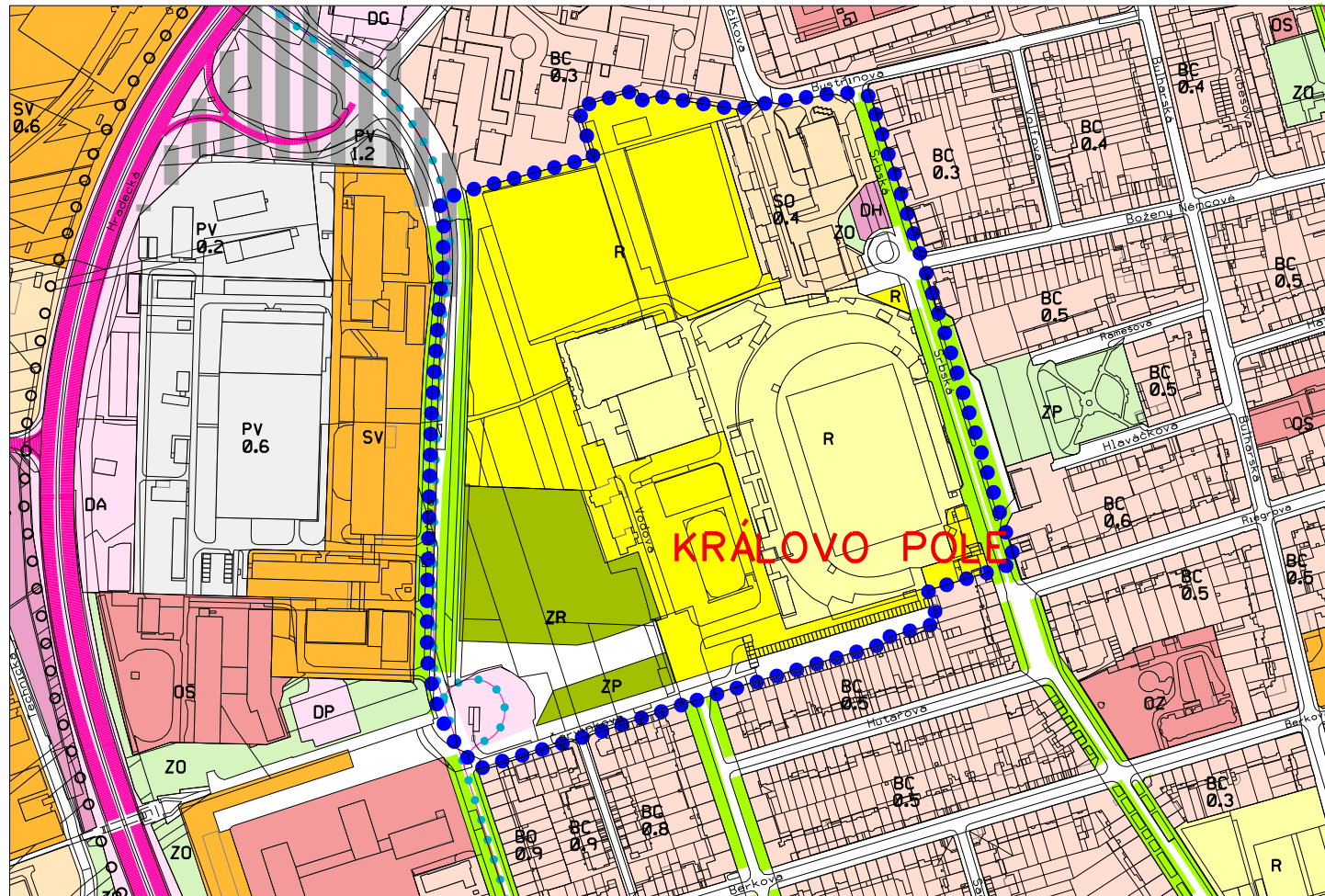
NÁVRH ZMĚN ÚZEMNÍHO PLÁNU

- 01.** změna plochy ZP navr. (plochy městské zeleně - plochy parků) na plochy komunikací a prostranství místního významu
- 02.** změna plochy ZP navr. (plochy městské zeleně - plochy parků) na plochu ZR navr. (plochy městské zeleně - plochy rekreační zeleně)
- 03.** změna plochy ZP navr. (plochy městské zeleně - plochy parků) na plochu R navr. (zvláštní plochy pro rekreaci)
- 04.** změna plochy R navr. (zvláštní plochy pro rekreaci) na plochu ZP navr. (plochy městské zeleně - plochy parků)
- 05.** změna plochy pro dopravu stab. na plochu R navr. (zvláštní plochy pro rekreaci)
- 06.** změna plochy pro dopravu stab. na plochy komunikací a prostranství místního významu
- 07.** změna plochy ZO stab. (plochy městské zeleně - plochy ostatní městské zeleně) na plochu DH navr. (plochy pro dopravu - hromadná osobní doprava)

HRANICE

- hranice řešené plochy

ÚPMB PO PROVEDENÉ ZMĚNĚ



ARCHIKA

ARCHITEKTONICKÁ PROJEKČNÍ KANCELÁŘ s.r.o.

ZPRACOVATEL: ARCHIKA - architektonická projekční kancelář s.r.o.	POŘIZOVATEL: MAGISTRÁT MĚSTA BRNA - Odbor územního plánování a rozvoje
SMLOUVA: 4119051585	MĚŘÍTKO: 1:5000
DATUM: 11 / 2019	

ÚZEMNÍ STUDIE "AREÁL PURKYŇOVA - VODOVA - SRBSKÁ"

NÁVRH ZMĚNY ÚZEMNÍHO PLÁNU MĚSTA BRNA