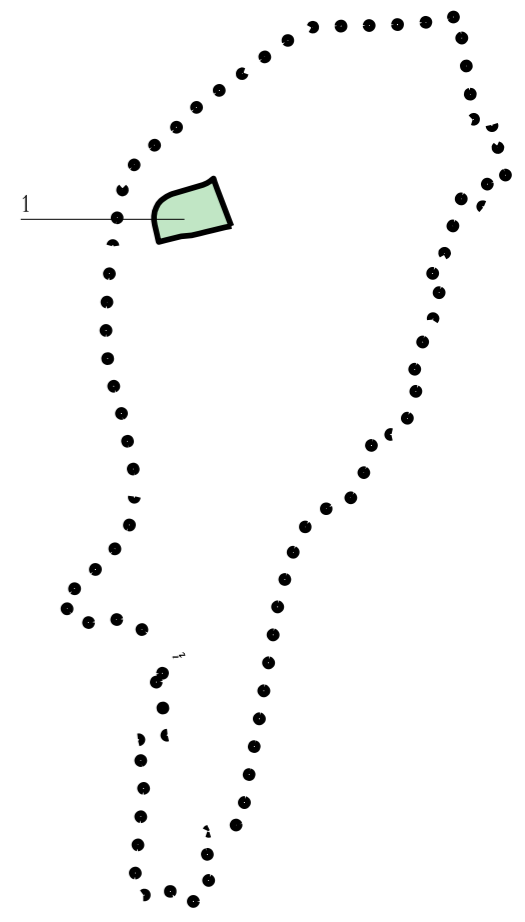









POLOHA ZÁBORŮ V RÁMCI ŘEŠENÉHO ÚZEMÍ:



LEGENDA

-  HRANICE ŘEŠENÉHO ÚZEMÍ
-  HRANICE BONITOVANÉ PŮDNĚ EKOLOGICKÉ JEDNOTKY (BPEJ)
-  ZÁBOR ZPF NAD RÁMEC ÚPMB
- BC** KÓD NAVRHOVANÉHO VYUŽITÍ PLOCHY
- 21000** KÓD BPEJ
-  ORNÁ PŮDA
-  ZAHRADA
-  BUDOVY
-  HRANICE KATASTRÁLNÍHO ÚZEMÍ
- MALOMĚŘICE** NÁZVY KATASTRÁLNÍCH ÚZEMÍ

Souřadný systém : JTSK  
 Výškový systém : BpV

Tento výkres požívá ochrany dle zákona č. 121/2000 Sb. (autorský zák.).  
 Originál tohoto výkresu a návrh řešení na něm zobrazené jsou majetkem autorů : Architekti Hruša & Pelcák, Ateliér Brno s.r.o.  
 Výkres nesmí být - výjma zřejmého účelu, pro nějž byl pořízen - používán a žádným způsobem nerespektujícím ustanovení autorského zákona nebo dohodu klienta a hlavního architekta (autora) poskytnut třetí osobě.

© Architekti Hruša & Pelcák, autoři návrhu, projektu

HLAVNÍ ARCHITEKT I			ing.arch. PETR HRUŠA / ing.arch. PETR PELCÁK		FIRMA	
VEDOUČÍ PROJEKTU	HLAVNÍ INŽENÝR PROJEKTU	ZPRACOVAL	Architekti Hruša & Pelcák Ateliér Brno s.r.o. Žižkova 5, 602 00 Brno tel. 54124 3829, fax 54124 3831 E - mail: atelier.brno@hrusa-pelcak.cz http:// www.hrusa-pelcak.cz IČO 255 175 62, DIČ CZ - 255 175 62 Obchodní rejstřík oddíl C, vložka 29562			
POŘIZOVATEL ZAKÁZKY STATUTÁRNÍ MĚSTO BRNO zastoupené Odborem územního plánování a rozvoje Magistrátu města Brna Kounicova 67, 601 67 Brno			KONTROLA			
FÁZE (STUPEŇ DOKUMENTACE) URBANISTICKÁ STUDIE			DATUM		KVĚTEN 2006	
NÁZEV ZAKÁZKY (DÍLO) <b>URBANISTICKÁ STUDIE MALOMĚŘICE - ZÁPAD</b>			ZAKÁZKA č.		297 06	
DOKUMENT (VÝKRES) <b>ZEMĚDĚLSKÁ PŘÍLOHA</b>			PROFESE		urbanistické řešení	
			MĚŘITKO		<b>1 : 1000</b>	
			Č.VÝKR.		PARÉ (VÝTISK č.)	
			<b>08</b>			