
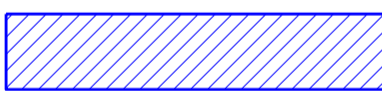







- LEGENDA:**
- HRANICE REŠENÉHO ÚZEMÍ
 -  KATASTRÁLNÍ PODKLAD
- MAJETKOPRÁVNÍ VZTAHY:**
-  VE VLASTNICTVÍ STATUTÁRNÍHO MĚSTA BRNA - 100%
 -  VE VLASTNICTVÍ ČR - 100%
 -  VE VLASTNICTVÍ JMK - 100%
 -  VE VLASTNICTVÍ SMB - PODÍL
 -  VE VLASTNICTVÍ SOUKROMÝCH OSOB

POŘIZOVATEL: ODBOR ÚZEMNÍHO PLÁNOVÁNÍ A ROZVOJE Magistrátu města Brna Kounicova 67, 601 67 Brno	URBANISTICKÉ ŘEŠENÍ, DIGITÁLNÍ ZPRACOVÁNÍ: 	ZPRACOVATEL: Ing. arch. Jan Velek, Ph. D. VELEK, VELEKOVÁ, VELEK ARCHITEKTI - www.velek.org
		AKCE: ÚPP MAŘÍKOVA MĚSTO: Brno, KRAJ: Jihomoravský KATASTRÁLNÍ ÚZEMÍ: Redčkovice, Mokrá Hora
Územně plánovací podklad (ÚPP) "Maříkova" Majetkoprávní vztahy		