
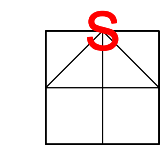


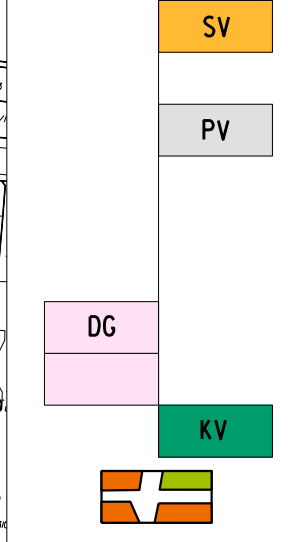
**LEGENDA:**



**HRANICE ŘEŠENÉHO ÚZEMÍ**  
 HRANICE KATASTRÁLNÍCH ÚZEMÍ (§2 odst.1 písm.d) stavebního zákona č. 183/2006 Sb., v platném znění)



**STABILIZOVANÉ / NÁVRHOVÉ PLOCHY**



**SMÍŠENÉ PLOCHY VÝROBY A SLUŽEB**  
 - slouží převážně k umístění výrobních provozoven, které podstatně neruší bydlení

**PLOCHY PRO VÝROBU**  
 - slouží převážně k umístění výrobních provozoven, které neovlivňují negativně okolí svého areálu nad hygienicky stanovenou přípustnou mez  
 Přípustné a podmíněně přípustné stavby - viz vyhláška č. 2/2004 ve znění pozdějších vyhlášek.  
 (Přípustné a podmíněně přípustné stavby se musí vypsát do legendy grafických příloh, kde se tato položka objevuje).  
 Charakteristiky udávané za kódem: IPP, IZP, směrně - počet pracovníků (u ploch stabilizovaných)

**HROMADNÉ ODSTAVNÉ A PARKOVACÍ GARÁŽE**

**PLOCHY PRO DOPRAVU**

**PLOCHY KOMUNIKACÍ A PROSTRANSTVÍ MÍSTNÍHO VÝZNAMU**  
 Přípustné a podmíněně přípustné stavby - viz vyhláška č. 2/2004 ve znění pozdějších vyhlášek.  
 (Přípustné a podmíněně přípustné stavby se musí vypsát do legendy grafických příloh, kde se tato položka objevuje).

**BIOKORIDOR URBÁNNÍ**  
 (biokoridor podle vyhl. č. 395/1992 Sb., ve znění pozdějších předpisů, s následujícím zpřesněním § 1, písm. b)  
 Pro účely tohoto územního plánu se BIODOREM URBÁNNÍM rozumí základní plocha s funkcí ZELENĚ MĚSTSKÁ ve vymezeném rozsahu.

Na těchto plochách jsou přípustné:  
 - druhová skladba: vegetační prvky bez omezení,  
 - prostorová struktura: liniové vegetační prvky,  
 - realizace staveb; u regionálních prvků pouze na základě projednaných územně plánovacích podkladů.

**TRASY PRO AUTOMOBILOVOU DOPRAVU:**

**SBĚRNÉ KOMUNIKACE SE 2 NEBO 3 JÍZDNÍMI PRUHY**  
 Využívání ploch v takto vymezeném území je přípustné podle zvláštních předpisů. Pro jakoukoliv stavební činnost v tomto území musí být stanovisko OŽP MMB - městského geologa.

**TABULKA ZMĚN - SOUBOR ZMĚN OPROTI PLATNÉMU ÚPmB, ÚPRAVA VZÁJEMNÝCH HRANIC FUNKČNÍCH PLOCH:**

| ČÍSLO ZMĚNY: | STAV:   | NÁVRH:  |
|--------------|---|---|
| 1            | SV návrh  | plochy komunikací a prostranství místního významu |
| 2            | PV návrh  | plochy komunikací a prostranství místního významu |
| 3            | DG stab.  | plochy komunikací a prostranství místního významu |
| 4            | plochy komunikací a prostranství místního významu | DG stab.  |

**TABULKA ZMĚN - ÚPRAVY ÚPmB:**

| ČÍSLO ZMĚNY: | STAV:                | NÁVRH:  |
|--------------|----------------------|---------|
| 1            | ZMĚNA IPP V PLOŠE SV | 0,4 1,6 |
| 2            | ZMĚNA IPP V PLOŠE PV | 1,0 1,2 |
| 3            | ZMĚNA IPP V PLOŠE PV | 0,8 1,6 |

|  |   |   |
|--|---|---|
| <b>POŘIZOVATEL:</b><br>ODBOR ÚZEMNÍHO PLÁNOVÁNÍ A ROZVOJE<br>Magistrátu města Brno<br>Kounicova 67, 601 67 Brno    | <b>URBANISTICKÉ ŘEŠENÍ, DIGITÁLNÍ ZPRACOVÁNÍ:</b><br> | <b>ZPRACOVATEL:</b><br>Ing. arch. Jan Velek, Ph. D.<br>VELEK, VELKOVÁ, VELEK ARCHITEKTI - www.velek.org |
| <b>AKCE:</b><br><b>ÚPP MAŘÍKOVA</b><br>MĚSTO: Brno, KRAJ: Jihomoravský<br>KATASTRÁLNÍ ÚZEMÍ: Rečkovice, Mokrá Hora | <b>ZAKÁZKOVÉ ČÍSLO:</b> 0041110504207                 | <b>DATUM:</b> 22.09.2011  |
| <b>Územně plánovací podklad (ÚPP) "Maříkova"</b><br><b>Návrh ÚPmB</b>  | <b>MĚŘITKO:</b> 1:1000                                | <b>ČÍSLO VÝKRESU:</b> 05  |
|  |   | <b>ČÍSLO PARÉ:</b>  |