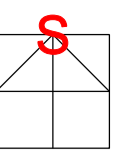





"LOKALITA ÚDOLÍČEK"
ÚZEMNÍ PROVĚROVACÍ STUDIE

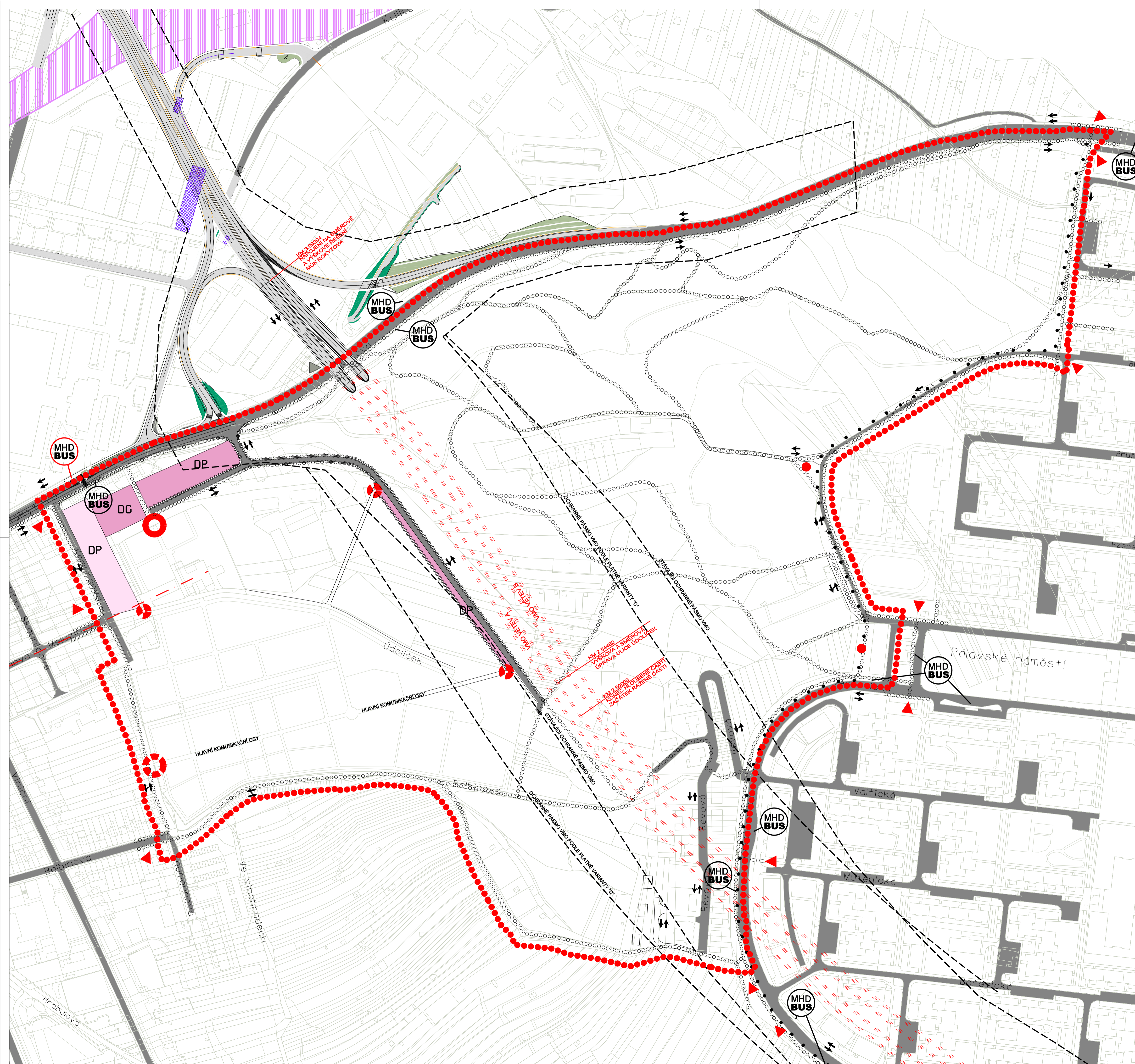


**NÁVRH ŘEŠENÍ PROSTUPNOSTI ÚZEMÍ
 VČETNĚ DOPRAVY A PARKOVÁNÍ
 MĚŘITKO 1:2000**

LEGENDA:

-  HRANICE ŘEŠENÉHO ÚZEMÍ
-  NÁSTUP PĚŠÍCH DO ÚZEMÍ
-  MIMOÚROVŇOVÉ KRÍŽENÍ PĚŠÍCH PO STÁVAJÍCÍM TERÉNU
-  OCHRANNÉ PÁSMA VMO
-  PĚŠÍ TRASY
-  CYKLOTRASA
-  OBSLUŽNÉ KOMUNIKACE
-  SMĚRY POJEZDU ULIC
-  ZASTÁVKA MHD STÁVAJÍCÍ
-  ZASTÁVKA MHD NAVRHOVANÁ
-  HLAVNÍ VSTUP DO HRBITOVA
-  VEDLEJŠÍ VSTUP DO HRBITOVA - VSTUP DO HRBITOVA PONECHÁT JAKO VEDLEJŠÍ, PROVĚST ÚPRAVU NÁSTUPNÍHO PROSTORU
-  PŘÍLEŽITOSTNÉ VSTUPY DO HRBITOVA
-  VYHLÍDKOVÉ MÍSTO
-  POHLEDOVÁ OSA

-  PLOCHY PRO DOPRAVU
-  Významná parkoviště
-  Hromadné odstavné a parkovací garáže



POŘIZOVATEL: ODBOR ÚZEMNÍHO PLÁNOVÁNÍ A ROZVOJE Magistrátu města Brna Kounicova 67, 601 67 Brno	URBANISTICKÉ ŘEŠENÍ, DIGITÁLNÍ ZPRACOVÁNÍ: Akad. arch. Ing. arch. Jan Velek Ing. arch. Soňa Veleková Ing. arch. Jan Velek	ZPRACOVATEL: Akad. arch. Ing. arch. Jan Velek VELEK VELKOVÁ, VELEK ARCHITEKTI - www.velek.org Hrávkova 3, Brno 602 00 Tel.: 777 322 123, 778 113 914
AKCE: ÚZEMNÍ PROVĚROVACÍ STUDIE KRAJ: Jihomoravský, K.Ú.: Židenice, Maloměřice, M.Č. Židenice, Vinohrady	ZAKÁZKOVÉ ČÍSLO: 001/2009 DATUM: LEDEN 2009 MĚŘITKO: 1:2000	ČÍSLO VÝKRESU: 04 ČÍSLO PARE:
"Lokalita Údolíček" Návrh řešení prostupnosti území včetně dopravy a parkování		