










LEGENDA

-  Stromy - nové
-  Stromy - stávající
-  Tráva
-  Mlat a jiné zpevněné plochy
-  Chodník
-  Vozovka
-  Vstupy
-  Vjezdy
-  Oplocení soukromých pozemků

- 1** navrhované kryté garáže
- 2** vjezd do kryté garáže
- 3** možná budoucí zástavba
- 4** veřejný prostor/terasa na střeše garáží
- 5** vyvýšená zóna nad vjezdem
- 6** altán s výstupem z garáží
- 7** okružní dráha (brusle a cyklo) pro děti
- 8** dětské hřiště
- 9** pobytové schodiště
- 10** parková zóna
- 11** lavičky, odpadkové koše atd.
- 12** mlatový (alternativně štěrkový) povrch
- 13** prostor pro popelnice
- 14** polosoukromé předzahrádky bytových domů
- 15** soukromé dvorky bytových domů
- 16** multifunkční sportovní hřiště

REFERENCE

- A** hrací prvky navržené na míru konkrétního VP
- B** okružní dráha pro děti
- C** multifunkční sportovní hřiště
- D** parková zóna

ŘEZY

- R** řez - viz. výkres 08.2

PLATFORMA ARCHITEKTI

ÚZEMNÍ STUDIE „VEŘEJNÁ PROSTRANSTVÍ
MĚSTSKÉ ČÁSTI BRNO - STŘED“

04 VNITROBLOK MEZI ULICEMI ČÁPKOVA A ÚVOZ

objednatel	STATUTÁRNÍ MĚSTO BRNO IČ 44992785 DIČ CZ44992785 Dominikánské nám. 1, 601 67 Brno
projektant	PLATFORMA ARCHITEKTI s.r.o. IČ 04359151 DIČ CZ04359151 Česká 247/32, 602 00 Brno - město
datum	12 / 2017
měřítko	1:500

HLAVNÍ VÝKRES