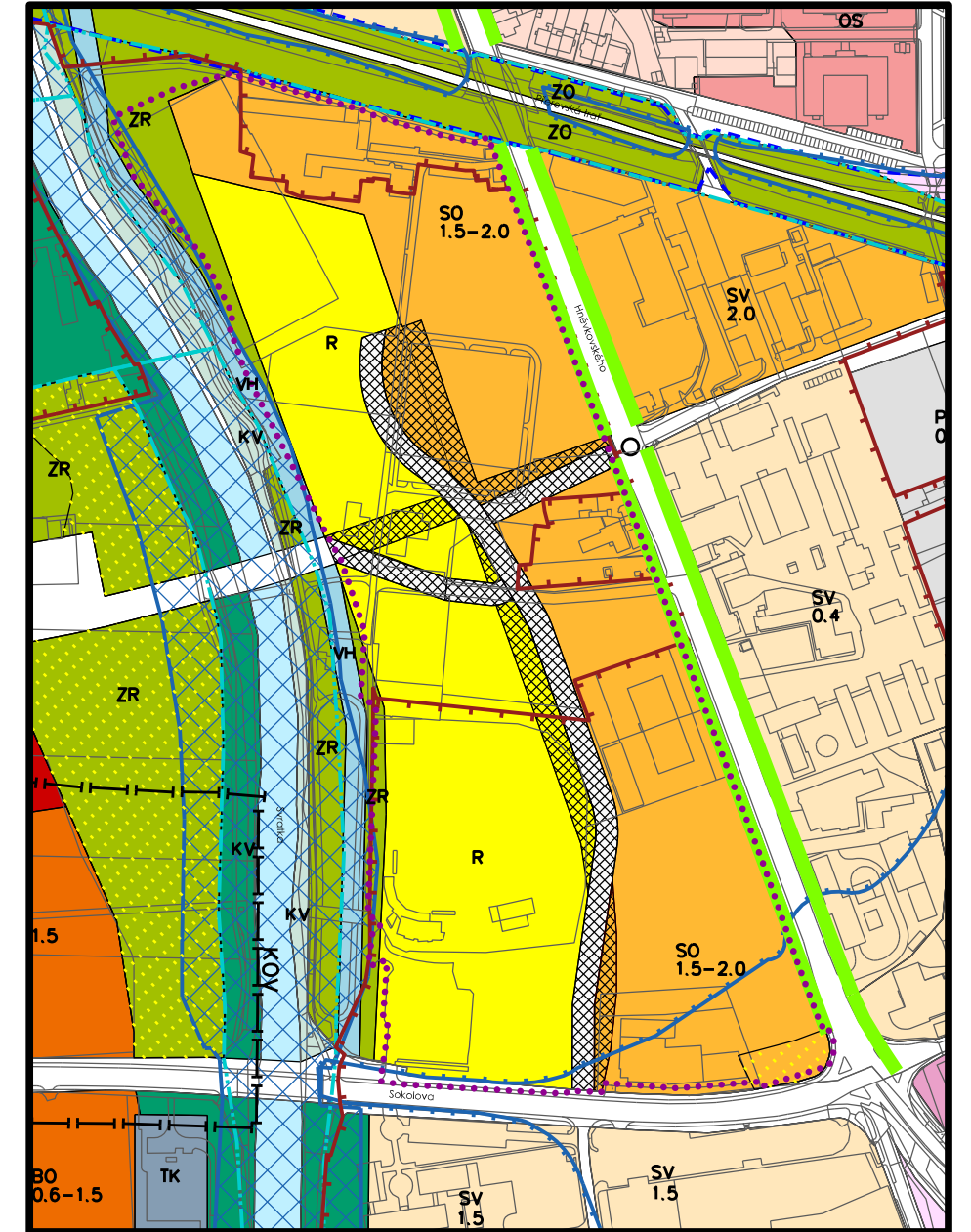
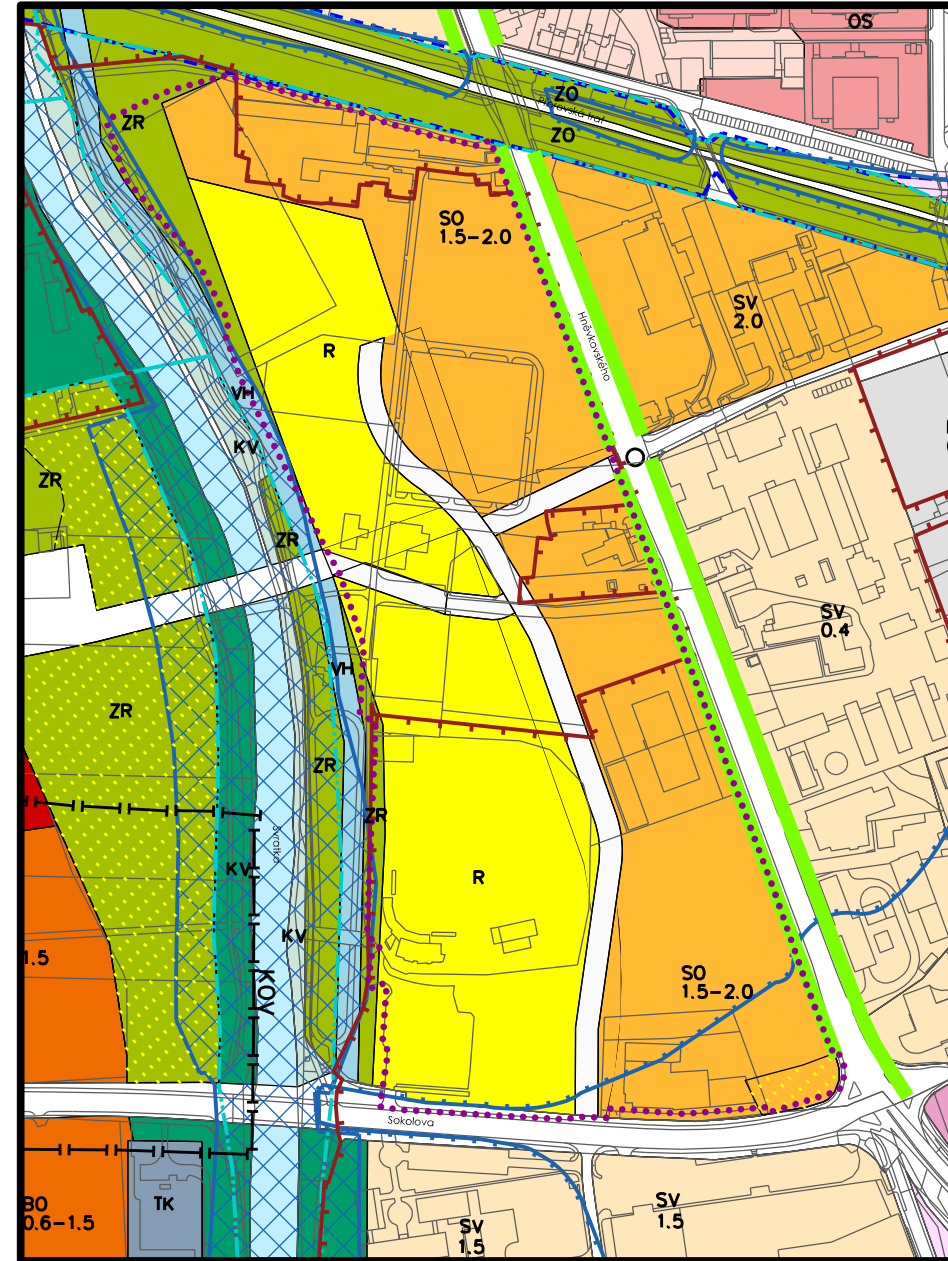
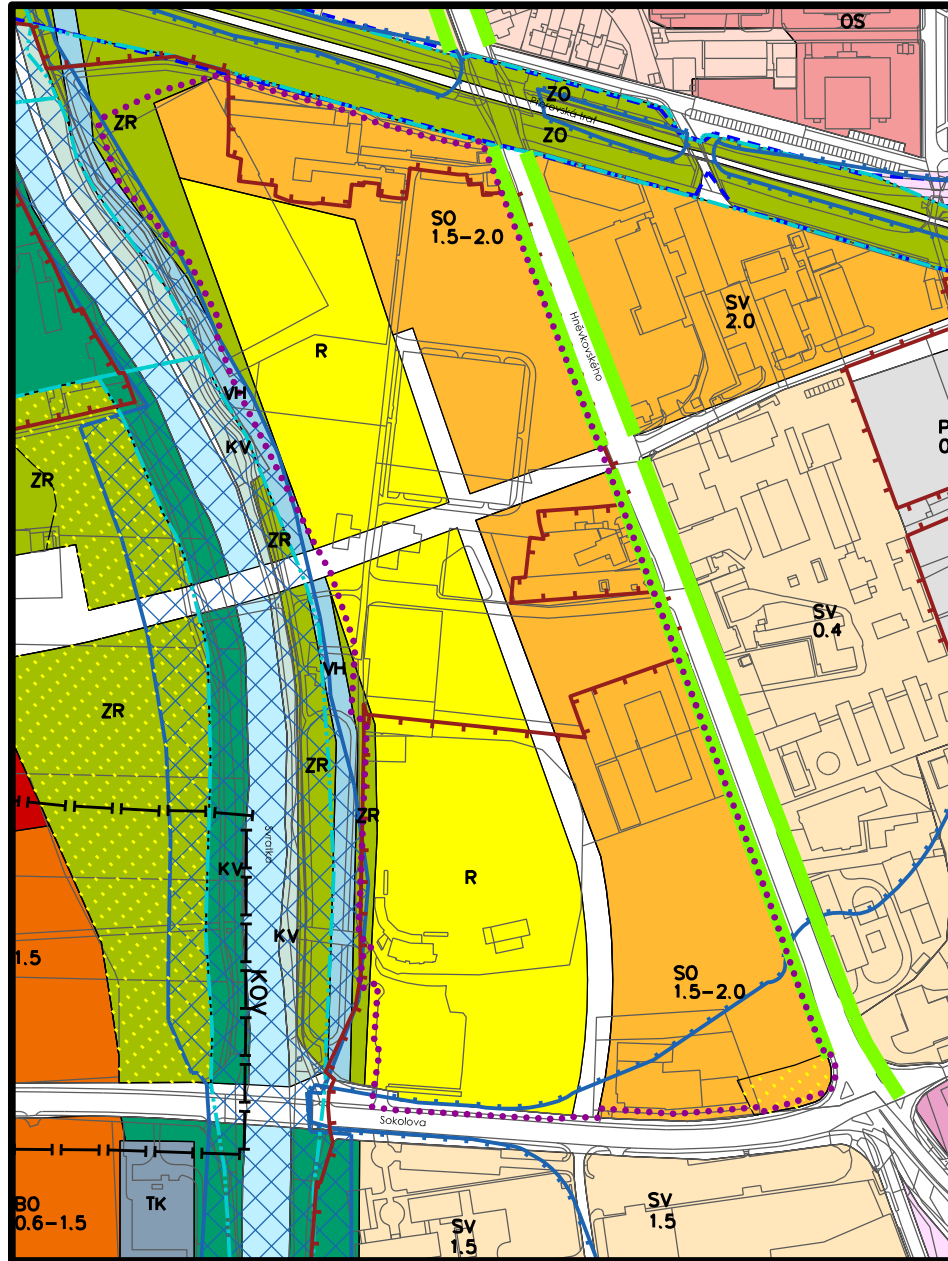


Územní plán města Brna úplné znění k 30. 11. 2018
(výřez z doplňujícího výkresu Plán využití území - 1:5 000)

Územní plán města Brna úplné znění po úpravě
(výřez z doplňujícího výkresu Plán využití území - 1:5 000)

Návrh úpravy Územního plánu města Brna
(výřez z doplňujícího výkresu Plán využití území - 1:5 000)



LEGENDA

<p>PLOCHA DLE PLATNÉHO ÚPmB</p> <p>NÁVRH ÚPRAVY SMĚRNÉ ČÁSTI ÚPmB</p>	<p>SO plochy smíšené</p> <p>R zvláštní plochy pro rekreaci</p> <p>BO plochy komunikací a prostranství místního významu</p>	<p> hranice zastavěného území</p> <p> hranice řešeného území</p>
---	---	--

Objednatel
Magistrát města Brna
Odbor územního plánování a rozvoje,
Kounicova 67, 601 67 Brno

Zpracovatel
Architekt Ing. arch. J. Dokoupil, Ing. arch. D. Zaplatil
Zodpovědný projektant Ing. arch. J. Dokoupil
HIP / Vedoucí projektu Ing. arch. D. Zaplatil
Vypracoval Arch.Design
Kontroloval Ing. arch. D. Zaplatil

Arch.Design, s.r.o.
Sochorova 23
616 00 Brno
IČ: 257 64 314
+420 541 420 911
www.archdesign.cz



název projektu **ÚZEMNÍ STUDIE LOKALITA HNĚVKOVSKÉHO B-16-098-001**
- DOPRACOVÁNÍ DILČÍ ETAPY

zakázkové číslo

Územní
studie

datum

ÚS
04/2019

měřítko

1:5000

číslo výkresu

03

název výkresu

NAVRHOVANÁ ÚPRAVA SMĚRNÉ ČÁSTI ÚPmB