










**LEGENDA**

-  HRANICE ŘEŠENÉHO ÚZEMÍ
-  PRODLOUŽENÍ TRAMVAJE OSOVÁ-KAMPUS

**LEGENDA - VLASTNICKÉ VZTAHY**  
POZEMEK - P, STAVBA - S

-  SMB (100%), P-SMB, S-NENÍ
-  PRÁVNICKÉ OSOBY (100%), P-PRÁVNICKÉ OSOBY, S-JINÝ VLASTNÍK
-  PRÁVNICKÉ OSOBY (100%), P+S-PRÁVNICKÉ OSOBY
-  FYZICKÉ OSOBY (100%), P+S-FYZICKÉ OSOBY
-  PRÁVNICKÉ OSOBY (100%), P-PRÁVNICKÉ OSOBY, S-NENÍ



AUTOŘI A VEDOUČÍ PROJEKTU Doc. Ing. arch. TOMÁŠ RUSÍN, Ing. arch. IVAN WAHLA		VYPRACOVAL Ing. arch. LIBOR ŠUPLER		 Domažlická 12, Brno www.raw.cz +420 541 242 908 atelier@raw.cz	
KLIENT / INVESTOR				DATUM 10/2008	
STUPEŇ PROJEKTOVÉ DOKUMENTACE ÚZEMNÍ STUDIE				PROFESE	
NÁZEV ZAKÁZKY (DÍLO) UMÍSTĚNÍ RADNICE MČ STARÝ LÍSKOVEC				MĚŘÍTKO 1:1000	
ČÁST - PROFESE DOKUMENT (VÝKRES) CELKOVÁ SITUACE - VLASTNICKÉ VZTAHY				ČÍSLO VÝKRESU / REVIZE 03	

\YranM1000\_vlastnick\_vztahy.dgn Nov. 13. 2008 11:21:08