





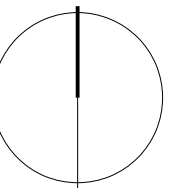


LEGENDA

-  objekty stávající zástavby
-  okolní komunikace - radiála Hradecká (II/640)
-  důležité místní obslužné komunikace (Purkyňova, Srbská)
-  stávající dopravní připojení území
-  doporučená poloha nového dopravního připojení území
-  stávající trasy MHD

HRANICE

-  hranice řešené plochy



ARCHIKA

ARCHITEKTONICKÁ PROJEKČNÍ KANCELÁŘ s.r.o.

ZPRACOVATEL:
ARCHIKA - architektonická projekční kancelář s.r.o.

POŘIZOVATEL:
MAGISTRÁT MĚSTA BRNA - Odbor územního plánování a rozvoje

B | R | N | O

SMLOUVA: 4119051585

MĚŘÍTKO: 1:5000

DATUM: 11 / 2019

ÚZEMNÍ STUDIE "AREÁL PURKYŇOVA - VODOVA - SRBSKÁ"

VÝKRES ŠIRŠÍCH VZTAHŮ

01

Tomešova 1, 602 00 Brno
+420 543 234 044
www.pk-archika.cz