

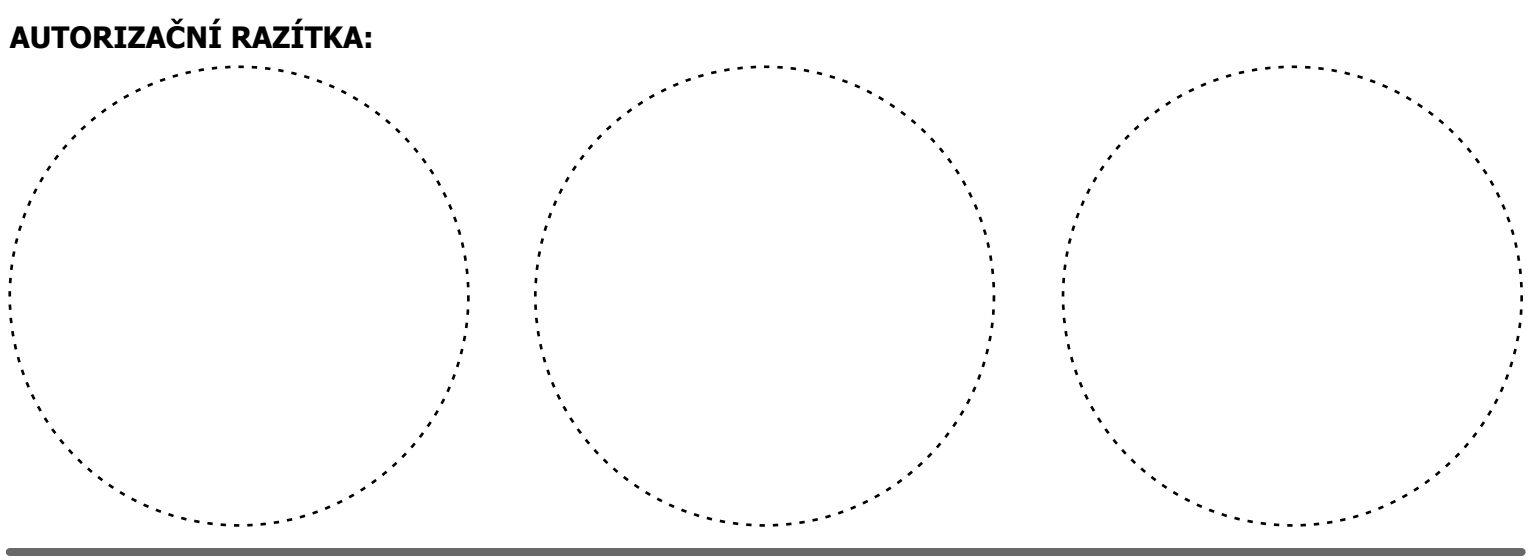
Záznam o účinnosti Územní plán města Brna	
Správní orgán příslušný k vydání Územního plánu města Brna: Zastupitelstvo města Brna	
Datum nabytí účinnosti:	
Pořizovatel: Magistrát města Brna, Odbor územního plánování a rozvoje	
Oprávněná osoba pořizovatele: Ing. arch. Pavla Pannová	
Funkce oprávněné osoby: vedoucí Odboru územního plánování a rozvoje MMB	
Podpis oprávněné osoby:	
	razítko

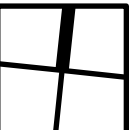

## ÚZEMNÍ PLÁN MĚSTA BRNA

**POŘIZOVATEL:**  
Magistrát města Brna  
Odbor územního plánování a rozvoje  
Kounicova 67, 601 67, Brno

**ZPRACOVATEL:**  
Kancelář architektka města Brna, p. o.  
Zelný trh 331/13, 602 00, Brno

**ZODPOVĚDNÝ PROJEKTANT:**  
 URBANISTICKÉ ŘEŠENÍ: Ing. arch. Bohumila Hybská  
 DOPRAVNÍ ŘEŠENÍ: Ing. Martin Všeček, Ph.D.  
 KRAJINA A ÚSES: RNDr. Jiří Kocián  
 VODNÍ TOKY A PPO: Ing. Tomáš Haviček  
 ZÁSOBOVÁNÍ VODOU: Ing. Václav Kaštan  
 ODKANALIZOVÁNÍ: Ing. Karolína Koutníková  
 ZÁSOBOVÁNÍ TEPLEM: Ing. Radim Menčík  
 ZÁSOBOVÁNÍ PLYNEM: Ing. Jiří Kolář  
 ZÁSOBOVÁNÍ ELEKTRICKOU ENERGIÍ, SPOJE: Ing. Jiří Puttner



DATUM: 03/2022      MĚŘÍTKO: 1:25 000      SEVERKA:       ČÍSLO PARÉ: 

### 0.6 CYKLISTICKÁ DOPRAVA - SCHÉMA

**Cyklistické trasy**  
 — Vybraná samostatná cyklotrasa  
 — Vybraná pouliční cyklotrasa

**Mapový podklad**

- Hlavní nádraží Brno - uzel dálkové dopravy
- Nádraží a uzel MHD/VHD
- Uzel MHD/VHD
- Nádraží
- ⋯ Tramvaj
- Železnice
- Metropolitní dráha
- Plochy stavební - stabilizované
- Plochy stavební - přestavbové
- Plochy stavební - zastavitelné
- Plochy dopravní infrastruktury
- Plochy lesní
- Plochy vodní a vodohospodářské
- Správní hranice města Brna
- Hranice katastrálních území

Jevy zobrazené mimo správní území města Brna mají pouze informativní charakter a slouží pro zobrazení návaznosti na okolní dopravní síť.